# Catalogue des cartes marines et des ouvrages nautiques

## 2018

SHOM L'océan en référence

004-ZKA

ISSN 0989-5973

# Catalogue des cartes marines et des ouvrages nautiques

## 2018

À JOUR AU 17 OCTOBRE 2017 (GAN 42)

Téléchargeable gratuitement au format PDF.
diffusion.shom.fr

SHOM
L'océan en référence

**Adresse postale**
13 rue du Chatellier - CS 92803
29228 BREST CEDEX 2 - France

**Internet**
www.shom.fr
data.shom.fr
diffusion.shom.fr

004-ZKA

# SOMMAIRE


Pages

**Introduction** ..... 1

**Cartes** : Index des planches ..... 2 - 3

**Cartes** générales à petite et moyenne échelles :
- Océan Pacifique : routiers, cartes océaniques ..... 4 - 5
- Océan Atlantique : routiers, cartes océaniques ..... 6 - 7

**Cartes** à moyenne et grande échelles :
- Atlantique (Nord-Est) — Mer du Nord — Mer Baltique — Mer Méditerranée ..... 8 - 9
- Mer de Norvège — Mer de Barents — Mer Blanche ..... 10 - 11
- Mer Baltique — Golfes de Botnie et de Finlande ..... 12 - 13
- Mer du Nord — Skagerrak — Kattegat — Sund — Belts ..... 14 - 15
- Îles Britanniques — Îles Féroé ..... 16 - 17
- Mer du Nord — Pas de Calais — La Manche (Est) ..... 18 - 19
- La Manche (centre) ..... 20 - 21
- La Manche (Ouest) ..... 22 - 23
- Côte Ouest de France ..... 24 - 25
- Côte Sud-Ouest de France — Côte Nord d'Espagne ..... 26 - 27
- Espagne — Portugal — Détroit de Gibraltar — Mer d'Alboran ..... 28 - 29
- Côte Est d'Espagne — Îles Baléares — Algérie ..... 30 - 31
- Côte Sud de France — Côte Nord-Est d'Espagne ..... 32 - 33
- Golfe de Gênes — Corse — Sardaigne ..... 34 - 35
- Mer Tyrrhénienne — Mer Ionienne — Mer Adriatique ..... 36 - 37
- Mer Égée — Grèce — Turquie — Côte Nord d'Afrique ..... 38 - 39
- Mer Noire — Mer de Marmara — Méditerranée orientale ..... 40 - 41
- Afrique du Nord : Algérie, Tunisie, Libye ..... 42 - 43
- Açores — Côte Ouest d'Afrique ..... 44 - 45
- Côte Ouest d'Afrique — Golfe de Guinée ..... 46 - 47
- Afrique du Sud — Océan Indien — Canal du Mozambique ..... 48 - 49
- Madagascar — Archipel des Comores ..... 50 - 51
- Côte Est d'Afrique — Îles Maurice et de la Réunion — Seychelles ..... 52 - 53
- Mer Rouge — Golfe d'Aden — Mer d'Arabie ..... 54 - 55
- Golfe Persique — Golfe d'Oman — Mer d'Arabie — Golfe du Bengale ..... 56 - 57
- Golfe du Bengale — Indonésie — Mer de Chine méridionale ..... 58 - 59
- Indonésie : de Java à Papua — Côte Nord-Ouest d'Australie ..... 60 - 61
- Australie — Détroit de Torrès ..... 62 - 63
- Mer Jaune — Mers de Chine ..... 64 - 65
- Mer du Japon — Mer Intérieure — Détroit de Corée ..... 66 - 67
- Polynésie (partie Ouest) — Nouvelle-Zélande ..... 68 - 69
- Vanuatu — Nouvelle-Calédonie ..... 70 - 71
- Polynésie (partie Est) — Polynésie française ..... 72 - 73
- Polynésie française ..... 74 - 75
- Côte Ouest d'Amérique du Nord et d'Amérique centrale ..... 76 - 77
- Côte Ouest d'Amérique du Sud ..... 78 - 79
- Chili — Argentine — Îles Falkland ..... 80 - 81
- Brésil — Guyane ..... 82 - 83
- Golfe du Mexique — Mer des Antilles (Mer des Caraïbes) ..... 84 - 85
- Petites Antilles ..... 86 - 87
- Mer des Antilles (Mer des Caraïbes) — Floride ..... 88 - 89
- États-Unis : Côte Est ..... 90 - 91
- Nouvelle-Écosse — Terre-Neuve ..... 92 - 93

**Cartes** des régions polaires :
- Arctique ..... 94 - 95
- Antarctique ..... 96 - 97

**Cartes** électroniques de navigation (ENC) :
- Côte Nord de France : Navigation côtière - Approches ..... 98
- Côte Nord de France : Ports ..... 99
- Côte Ouest de France : Navigation côtière - Approches ..... 100
- Côte Ouest de France : Ports ..... 101
- Côte Sud de France : Navigation côtière - Approches ..... 102
- Côte Sud de France : Ports ..... 103
- La distribution des ENC ..... 104 - 105

**Ouvrages** : Index général des instructions nautiques et des livres des feux ..... 106 - 107
Liste des ouvrages nautiques ..... 108 - 109

**Cartes et documents divers** ..... 110

**Publications bathymétriques** ..... 111

**Vente** : Points de vente agréés par le Shom ..... 112 à 115

**Tables** : Liste des cartes internationales ..... 116 à 118
Table récapitulative des cartes françaises ..... 119 à 121
Table récapitulative des cartes de complément ..... 122 à 123


© 2017 Shom — France — Tous droits réservés.

N° ISBN : 978-2-11-139477-3

# INTRODUCTION

## 1. — OBJET DU CATALOGUE.

Le *catalogue des cartes marines et des ouvrages nautiques* présente les cartes marines imprimées ou électroniques, les ouvrages nautiques et divers autres documents publiés par le Shom.

On y trouve également présentés des cartes marines et des ouvrages nautiques publiés par des services hydrographiques étrangers, britanniques pour la plupart, qui forment un portefeuille de complément dans certaines régions du monde insuffisamment ou non couvertes par les cartes et ouvrages français. Ces cartes et ouvrages sont délivrés exclusivement aux unités de la marine nationale. Les autres usagers doivent se les procurer auprès des agents revendeurs des services hydrographiques concernés.

## 2. — PRÉSENTATION DU CATALOGUE.

### 2.1. – Cartes marines imprimées

Les limites géographiques des cartes mentionnées dans le catalogue sont indiquées sur des planches-index tandis que leurs principales caractéristiques sont détaillées dans les listes placées en regard.

Sur les **planches-index**, les limites des cartes françaises sont portées en magenta, les limites des cartes étrangères en noir. Seul le numéro de la carte fondamentale est porté sur ces planches ; il convient de se reporter à la liste descriptive pour savoir s'il existe des variantes portant en surcharge des informations particulières. Un astérisque placé à côté du numéro de la carte permet cependant de distinguer celles qui sont également disponibles sous une présentation adaptée à la plaisance (cartes pour petits navires appelées cartes L, voir ci-dessous). Les numéros inscrits en italique identifient un cartouche inclus dans une carte.

**Cartes C**

Les cartes C (cartes classiques) produites par le Shom répondent notamment aux besoins des navigateurs astreints à l'emport de cartes marines et de publications nautiques conformément aux règles de la convention internationale pour la sauvegarde de la vie humaine en mer (SOLAS - *Safety Of Life At Sea*) ratifiée par la France (voir § 4).

Dans les listes descriptives des **cartes C** on trouve :

- le numéro, éventuellement complété par un numéro INT s'il s'agit d'une carte internationale ;
- le titre, éventuellement complété par les titres des cartouches de la carte ;
- une valeur approchée de l'échelle moyenne ;
- la latitude moyenne ;
- l'année de publication ou de la dernière édition ;
- l'année des dernières grandes corrections (GC), ou du dernier tirage (T) dans le cas des cartes L ;
- le format (GA : Grand-aigle, DA : Demi-aigle, A0 et A1).

**Cartes L** : les cartes dont le numéro est suivi de la lettre **L** reprennent strictement les mêmes informations cartographiques que les cartes C de même numéro.

Ces cartes sont présentées pliées au format A4 (21 x 29,7 cm) et imprimées sur un support en papier spécial résistant en milieu humide.

Ces cartes font l'objet de tirages à jour à intervalles réguliers ; le millésime correspondant à la date du dernier tirage est indiqué en italique dans la colonne GC ou T.

**Cartes de natures de fond** : les cartes dont le numéro est suivi de la lettre **G**, appelées **cartes G**, réalisées à partir de données multiples (sonar latéral, système de classification des fonds…) décrivent la répartition des différents types de sédiments (cailloutis, graviers, sables…). Elles offrent ainsi, en complément des informations classiques des cartes marines, une synthèse de l'environnement destinée en particulier aux professionnels de la pêche. Les informations de nature de fond sont représentées en surcharge sur un fond de carte marine. Bien que ce document puisse être tenu à jour de la même façon qu'une carte marine, il n'a pas vocation à remplacer la carte marine.

Ces cartes sont présentées pliées au format A4 (21 x 29,7 cm).

**Cartes de zones d'exercice** : les cartes dont le numéro est suivi de la lettre **Z**, appelées **variantes Zonex**, possèdent une surcharge représentant les limites et le baptême des zones d'exercice et de tir utilisées par les forces maritimes.

Elles permettent ainsi une identification aisée des zones dont l'activation est annoncée par *Avis aux Navigateurs*.

**Cartes reproduites en fac-similé** : certaines cartes sont des **reproductions** en **fac-similé** modifiées de cartes marines étrangères. Ces cartes sont équivalentes aux cartes étrangères dont elles sont issues. Dans le catalogue, elles comportent, à la fin du titre principal et entre parenthèses, la mention **f.s. XXNNNN** où **f.s.** est l'abréviation de fac-similé, **XX** est l'abréviation qui permet d'identifier le pays producteur de la carte originale, **NNNN** représente le numéro de la carte reproduite tel qu'il figure dans le catalogue du pays producteur.

Les codes à deux lettres utilisés pour identifier les pays producteurs des cartes reproduites en fac-similé sont ceux de la norme ISO 3166 adoptés par l'Organisation Hydrographique Internationale (OHI) :

| | | | |
|---|---|---|---|
| AU | Australie | IN | Inde |
| BE | Belgique | IT | Italie |
| BR | Brésil | JP | Japon |
| CA | Canada | NL | Pays-Bas |
| CL | Chili | NO | Norvège |
| ES | Espagne | NZ | Nouvelle-Zélande |
| GB | Royaume-Uni de Grande-Bretagne et d'Irlande du Nord | PT | Portugal |
| | | TR | Turquie |
| GR | Grèce | US | États-Unis d'Amérique |
| HR | Croatie | ZA | Afrique du Sud |

Les modifications apportées à la version originale concernent :

- la francisation du titre ;
- des compléments éventuels apportés par le Shom dans les zones de non-représentation ;
- la traduction et l'adaptation éventuelle des nota ;
- la traduction dans le corps de la carte des termes hors langue anglaise se rapportant à la sécurité de la navigation ;
- l'adjonction éventuelle d'un glossaire pour les termes non traduits.

**Spatiocartes marines** : pour pallier l'absence de données issues de levés classiques, des informations bathymétriques et topographiques issues de l'interprétation par le Shom des données de satellites sont figurées sur ces cartes ; leur numéro est suivi du symbole ▲.

**Délimitations des espaces maritimes français** : les cartes dont le numéro est suivi du symbole ⊕ portent des délimitations officielles des espaces maritimes français [limites vers le large de la mer territoriale, de la zone contiguë, de la Zone Economique Exclusive (ZEE), ou du plateau continental et lignes de délimitation entre la France et les États voisins].

**Cartes marines établies dans un système géodésique mondial (WGS)** : les cartes dont le numéro est suivi du symbole ❑ sont établies dans un système géodésique mondial (WGS 84, WGS 72). Les positions WGS 84 issues d'un système de positionnement par satellites (par exemple d'un récepteur GPS) peuvent être portées directement sur ces cartes.
Seules sont repérées les cartes dont l'échelle est supérieure à 1 : 500 000.

**Cartes étrangères**

Dans les listes descriptives des **cartes étrangères**, on trouve :

- le numéro, précédé de GB (cartes britanniques), AU (cartes australiennes), NZ (cartes néo-zélandaises), IN (cartes indiennes) ;
- le titre, l'échelle et la latitude moyenne ;
- l'année de publication ;
- l'année de la dernière édition.

### 2.2. – Cartes électroniques de navigation (ENC) (pages 98 à 105)

Les ENC produites par le Shom sont les « bases de données » destinées à être utilisées notamment par les systèmes électroniques de visualisation des cartes marines (ECDIS).

Pour les ENC françaises déjà produites, les cadres des cellules figurent en trait gras et les zones de couverture effective des données au sein des cellules en rose.

Dans les listes descriptives des cartes imprimées, les cartes dont le numéro est souligné sont disponibles en totalité ou en partie sous forme d'ENC française.

La diffusion des ENC produites par les services hydrographiques nationaux est confiée à des centres régionaux de coordination des ENC (RENC) (voir § 5).

### 2.3. – Ouvrages nautiques

L'index des **ouvrages nautiques** donne les limites des régions du globe qui sont décrites dans un ouvrage donné.

À cet index est associée une liste des ouvrages nautiques (*Instructions Nautiques, Livres des Feux et Signaux de brume, Ouvrages et Répertoires de radiosignaux*, ouvrages relatifs à la marée et aux courants, documents divers utilisés pour la tenue à jour) ainsi qu'une liste de documents généraux destinés aux marins et une liste de divers autres documents publiés par le Shom.

### 2.4. – Publications bathymétriques

L'Organisation Hydrographique Internationale (OHI, site Internet www.iho.int), par l'intermédiaire de ses membres et du Centre de l'OHI pour la bathymétrie numérique (DCDB) [*Data Centre for Digital Bathymetry*], a la responsabilité de conserver les données bathymétriques relatives aux océans. Ces données, à la disposition des cartographes, servent notamment à l'établissement de la **Carte générale bathymétrique des océans** (GEBCO) [*General Bathymetric Chart of the Oceans*].

Les données de la GEBCO servent à la compilation d'une série mondiale de cartes bathymétriques produites conjointement par l'OHI et la Commission Océanographique Intergouvernementale sous les auspices de l'UNESCO. Les cartes bathymétriques internationales produites par la France figurent dans cette rubrique.

## 3. — UTILISATION ET TENUE À JOUR DU CATALOGUE.

Pour trouver les limites de la couverture géographique d'une carte dont on connaît seulement le numéro, il convient de consulter d'abord la table récapitulative des cartes. Celle-ci renvoie à une page du catalogue sur laquelle on trouvera la latitude moyenne de la carte, qui permet de la situer sur la planche-index située en regard.

Il existe également un index des planches-index, pages 2 et 3.

Le catalogue fait l'objet d'une édition annuelle. Entre deux éditions, les détenteurs doivent le tenir à jour à l'aide des avis de modification aux collections donnés dans le chapitre 3 des groupes hebdomadaires d'*Avis aux Navigateurs*.

La liste des cartes marines en vigueur et leurs caractéristiques sont également disponibles dans la rubrique "Catalogues" du site diffusion.shom.fr.

## 4. — INFORMATIONS CONCERNANT LES DOCUMENTS NAUTIQUES.

Il convient de connaître les principes appliqués pour la conception des cartes marines et des ouvrages nautiques ainsi que les précautions d'usage avant de les utiliser. En outre, les documents nautiques utilisés (dont le présent catalogue) doivent être toujours en service et tenus à jour.

Le *Guide du Navigateur, volume 1 : documentation et information nautiques*, donne toutes les indications nécessaires.

Les informations de tenue à jour sont diffusées dans les groupes hebdomadaires d'*Avis aux Navigateurs*, consultables sur le site diffusion.shom.fr.

Dans le cas des ENC, la diffusion des messages de mise à jour est assurée par les centres régionaux de coordination des ENC (RENC) (voir § 5). La couverture mondiale des ENC disponibles peut être consultée sur le site Internet de l'OHI (rubrique : ENC et ECDIS).

## 5. — VENTE DES DOCUMENTS NAUTIQUES.

À l'exception des ENC (voir ci-après), tous les **documents publiés par le Shom** et décrits dans le catalogue peuvent être acquis dans les points de vente agréés par le Shom, dont la liste est donnée pages 112 à 115 et sur le site www.shom.fr.

**Vente aux particuliers par correspondance**

Certains des agents agréés assurent la vente par correspondance (VPC) ; ils sont signalés dans la liste des points de vente agréés par le Shom.

Les prix de vente des cartes et des ouvrages nautiques papier sont indiqués dans *Le petit catalogue* consultable sur l'espace de diffusion du Shom, rubrique "Catalogues".

Les ENC du Shom sont diffusées par le RENC basé en Norvège qui opère sous la marque *PRIMAR* au travers d'un réseau de distributeurs. La liste des distributeurs PRIMAR est disponible sur demande et sur le site web aux adresses ci-dessous :

| | |
|---|---|
| PRIMAR | Téléphone : (00 47) 51 93 95 00 |
| P.O.Box 60 | Télécopie : (00 47) 51 93 95 01 |
| N-4001 Stavanger | Mél : info@primar.org |
| Norvège | Web : www.primar.org |

La liste des distributeurs PRIMAR en France est donnée page 115.

Les **cartes et ouvrages étrangers** cités dans le catalogue doivent être acquis auprès des agents revendeurs des services étrangers concernés, qui peuvent être également des agents du Shom.

Le Shom propose un service de téléchargement **des ouvrages nautiques au format PDF** tenus à jour dans l'**espace diffusion.shom.fr**. Il met à disposition, dans ce même espace, les cartes marines à des formats raster et vecteur satisfaisant aux obligations d'emport pour les navires de plaisance de longueur inférieure à 24 mètres selon la réglementation nationale.

## 6. — REPRODUCTION, COMMERCIALISATION ET RÉUTILISATION.

La reproduction et la commercialisation de tout ou partie des documents du Shom énumérés dans ce catalogue sont rigoureusement interdites sans son autorisation.

Les informations publiques contenues dans les documents du SHOM énumérés dans ce catalogue peuvent faire l'objet de réutilisation à d'autres fins que celles de la mission de service public pour les besoins de laquelle les documents ont été produits. Les conditions de réutilisation sont celles décrites dans les licences présentées dans le répertoire des principaux documents dans lesquels figurent les informations publiques produites par le Shom.

*L'ingénieur général de l'armement (hydrographe)*
Bruno Frachon
*directeur général du Shom*

# INDEX DES PLANCHES

Les cadres et les numéros magenta renvoient aux pages du catalogue.

Pour les cartes à petites échelles, se reporter aux pages 4 et 6
(routiers, cartes océaniques).
Pour les régions polaires se reporter aux pages 94 et 96.

OCÉAN ARCTIQUE
GRØNLAND
GROENLAND
MER DU GROENLAND
SVALBARD
SPITSBERG
Bjørnøya
I. de l'Ours
MER DE BARENTS
Jan Mayen
Mer d'Islande
ISLAND
Faerøerne
Shetland Is
UNITED KINGDOM
Ireland
La Manche
MER DU NORD
MER DE NORVÈGE
Mer Baltique
Golfe de Botnie
Golfe de Finlande
Mer Blanche
EUROPE
Mer Noire
MER MÉDITERRANÉE
Is dos Açores
Madeira
I. Canarias
I. do Cabo Verde
AFRIQUE
S. Paulo
Fernando de Noronha
Ascension I.
St Helena I.
I. do Trinidade
Golfe de Guinée
Golfe Persique
Détroit d'Ormuz
Mer Rouge
Golfe d'Aden
MER D'ARABIE
Maldives
Sri Lanka
Chagos Arch.
Seychelles
Comores
Mauritius
La Réunion
Canal du Mozambique
C. of Good Hope
Golfe du Bengale
Sumatera
MALAYSIA
BORNÉO
Kalimantan
Jawa
Sulawesi
Papua
Papua New Guinea
MERS DE CHINE MER DES PHILIPPINES
Hai Nan Dao
T'aiwan
Luzon
PILIPINAS
Mindanao
Mariana Is
ASIE
NIPPON
JAPON
MER D'OKHOTSK
AUSTRALIA
Grande Baie Australienne
Détroit de Bass
Tasmania
MER DE CORAIL
OCÉAN
ATLANTIQUE SUD
Tristan da Cunha
Gough I.
Bouvetøya
I. Bouvet
South Sandwich Group
OCÉAN INDIEN
I. Amsterdam
I. St-Paul
Îles Crozet
Marion I.
Îles Kerguelen
Heard I.
Macquarie I.
OCÉAN AUSTRAL

MER DU NORD
MER BALTIQUE
IRELAND
UNITED KINGDOM
LA MANCHE
EUROPE
Golfe de Gascogne
MER ADRIATIQUE
CORSE
Is Baléares
SARDEGNA
MER TYRRHÉNIENNE
MER IONIENNE
SICILIA
Malta
MER ÉGÉE
KRÍTI
MÉDITERRANÉE
DÉTROIT DE GIBRALTAR
MER
AFRIQUE
ASIE

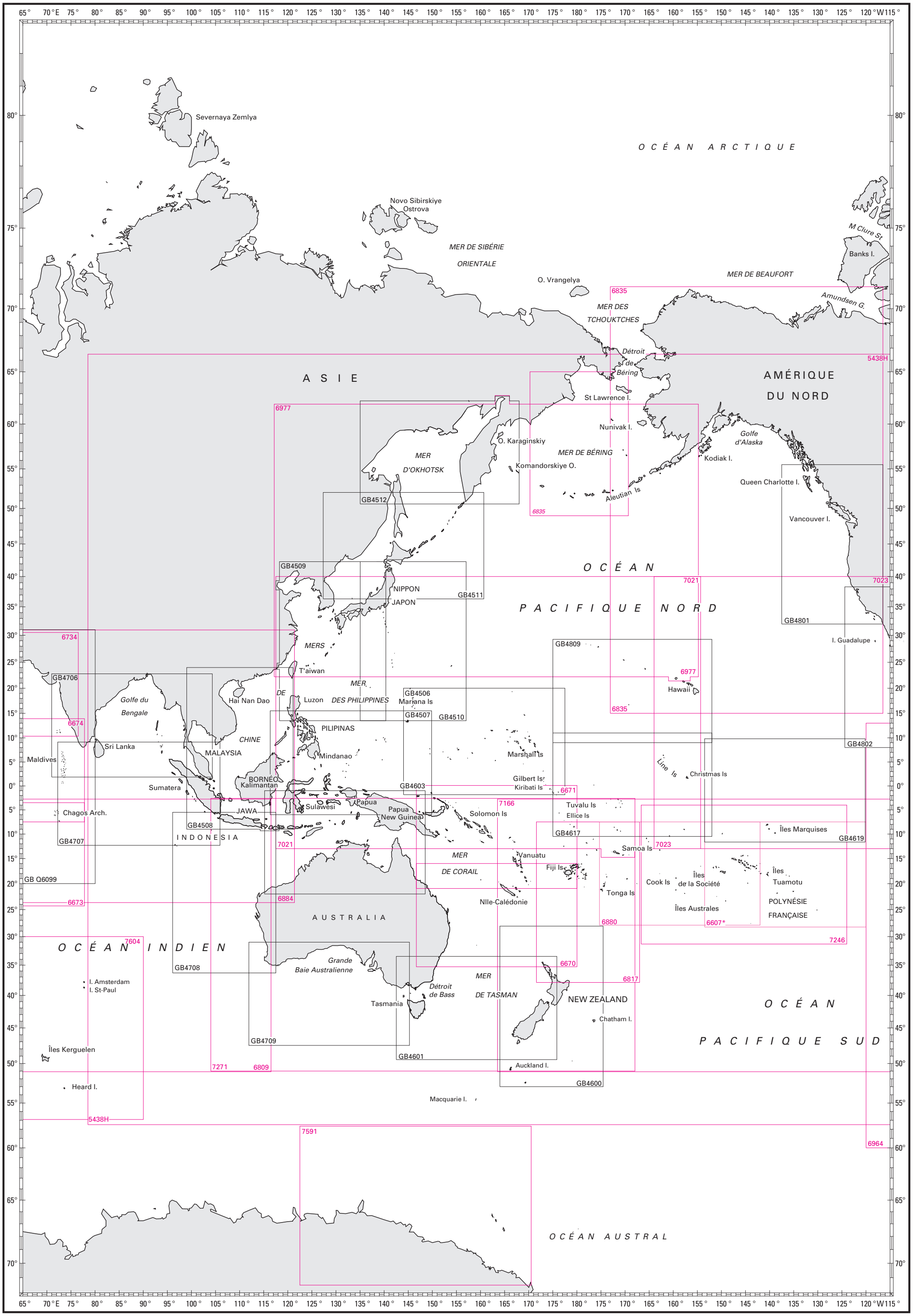
Severnaya Zemlya
Novo Sibirskiye Ostrova
O. Vrangelya
OCÉAN ARCTIQUE
MER DE SIBÉRIE ORIENTALE
MER DES TCHOUKTCHES
MER DE BEAUFORT
M Clure St
Banks I.
Amundsen G.
Détroit de Béring
St Lawrence I.
AMÉRIQUE DU NORD
ASIE
Nunivak I.
Golfe d'Alaska
Kodiak I.
O. Karaginskiy
MER D'OKHOTSK
MER DE BÉRING
Komandorskiye O.
Aleutian Is
Queen Charlotte I.
Vancouver I.
GB4512
6835
6977
7021
7023
GB4509
GB4511
NIPPON
JAPON
OCÉAN PACIFIQUE NORD
GB4801
I. Guadalupe
6734
MERS DE CHINE MERIDIONALE
GB4809
T'aiwan
Hawaii
GB4706
Golfe du Bengale
Hai Nan Dao
Luzon
MER DES PHILIPPINES
GB4506
Mariana Is
GB4507
GB4510
6674
PILIPINAS
Sri Lanka
MALAYSIA
Maldives
Mindanao
Marshall Is
GB4802
Line Is
Christmas Is
BORNÉO Kalimantan
Sumatera
Gilbert Is
Kiribati Is
GB4603
6671
7166
Papua New Guinea
Sulawesi
Tuvalu Is
Ellice Is
Chagos Arch.
JAWA
Solomon Is
GB4508
INDONESIA
GB4617
Îles Marquises
GB4619
GB4707
7021
7023
Samoa Is
MER DE CORAIL
Vanuatu
Fiji Is
GB Q6099
Cook Is
Îles de la Société
Îles Tuamotu
Tonga Is
6673
6884
NIle-Calédonie
POLYNÉSIE FRANÇAISE
Îles Australes
6880
6607*
7246
AUSTRALIA
7604
OCÉAN INDIEN
Grande Baie Australienne
6670
6817
MER DE TASMAN
NEW ZEALAND
Détroit de Bass
Tasmania
Chatham I.
OCÉAN PACIFIQUE SUD
I. Amsterdam
I. St-Paul
GB4708
GB4709
GB4601
Îles Kerguelen
7271
6809
Auckland I.
GB4600
Heard I.
Macquarie I.
5438H
7591
6964
OCÉAN AUSTRAL

# OCÉAN PACIFIQUE : ROUTIERS, CARTES OCÉANIQUES

## Cartes françaises

| N° | *INT* | Titre | Échelle 1 : | Latitude moyenne | Publ. ou Édit. | GC ou *T* | Format |
|---|---|---|---|---|---|---|---|
| **5438H** | | **Océan Pacifique** | **27 000 000** | **4° 30’ N** | **1943** | | **GA** |
| **6607** ⊕<br>6607L | *607* | **Polynésie Sud-Est**<br>Carte L | **3 500 000** | **17° 52’ S** | **2004** | *2016* | **GA** |
| **6670** ⊕ | *602* | **Mers de Tasman et du Corail - De l’Australie à la Nouvelle-Zélande et aux îles Fidji (Fiji) (f.s. AU4602)** | **3 500 000** | **25° 38’ S** | **2014** | | **GA** |
| **6671** ⊕ | *604* | **Mers du Corail et des Salomon et mers adjacentes (f.s. AU4604)** | **3 500 000** | **10° 25’ S** | **2017** | | **GA** |
| **6673** ⊕ | *702* | **De l’archipel des Chagos à Madagascar (f.s. GB4702)** | **3 680 000** | **13° 54’ S** | **2011** | | **GA** |
| **6674** | *703* | **Du Golfe d’Aden aux Maldives et aux Seychelles (f.s. GB4703)** | **3 780 000** | **3° 12’ N** | **2015** | | **GA** |
| **6734** | *705* | **Mer d’Arabie (f.s. IN7705)** | **3 500 000** | **20° 25’ N** | **1997** | | **GA** |
| **6809** ⊕ | *70* | **Océan Indien - Partie Sud (f.s. GB4070)** | **8 690 000** | **26° 55’ S** | **2017** | | **A0** |
| **6817** ⊕ | *605* | **De la Nouvelle-Zélande aux îles Fidji et Samoa (f.s. NZ14605)** | **3 500 000** | **22° 42’ S** | **2016** | | **GA** |
| **6835** | *50* | **Océan Pacifique Nord - Partie Est (f.s. US50)**<br>Cartouche : Mer de Béring (suite) | **7 330 000**<br>7 330 000 | **43° 15’ N**<br>57° 00’ N | **1997** | | **A0** |
| **6880** ⊕ | *606* | **Des îles Tonga à l’archipel des Tuamotu (f.s. NZ14606)** | **3 500 000** | **17° 42’ S** | **2017** | | **A0** |
| **6884** | *71* | **Océan Indien - Partie Nord. (f.s. GB4071)** | **10 000 000** | **3° 38’ N** | **2014** | | **A0** |
| **6964** | *62* | **De Panama au Cap Horn (Câbo de Hornos) (f.s. CL500)** | **10 000 000** | **23° 30’ S** | **1994** | | **A0** |
| **6977** | *53* | **Océan Pacifique Nord - Partie Nord-Ouest (f.s. JP4053)** | **7 080 000** | **42° 06’ N** | **1982** | | **A0** |
| **7021** | *52* | **Océan Pacifique Nord - Partie Sud-Ouest (f.s. JP4052)** | **10 000 000** | **13° 30’ N** | **1991** | | **A0** |
| **7023** | *51* | **De San Francisco à Lima (f.s. US51)** | **10 000 000** | **13° 30’ N** | **1984** | | **A0** |
| **7166** | *61* | **Océan Pacifique Sud - Partie Ouest (f.s. NZ14061)** | **10 000 000** | **26° 55’ S** | **1988** | | **GA** |
| **7246** ⊕ | | **Polynésie française** | **6 000 000** | **17° 40’ S** | **1990** | | **A1** |
| **7271** | *60* | **Australasie et mers adjacentes (f.s. AU4060)** | **10 000 000** | **26° 48’ S** | **1990** | | **GA** |
| **7591** | *901* | **De Cape Goodenought à Cape Adare** | **2 000 000** | **66° 00’ S** | **2006** | | **A0** |
| **7604** ⊕ | | **De Prince Edward Islands à Heard Island - Iles Crozet , Kerguelen et Amsterdam** | **4 000 000** | **43° 27’ S** | **2008** | | **A0** |

⊕ Cette carte comporte des délimitations des espaces maritimes français.

xxxx Carte disponible en totalité ou en partie sous forme d’ENC.

## **Cartes étrangères de complément** (voir nota)

| N° | Titre | Échelle 1 : | Latitude moyenne | Publ. | Édit. |
|---|---|---|---|---|---|
| **GB4506** | **Mariana Islands to the Gilbert Group** | **3 500 000** | **9° 00’ N** | **1983** | **2011** |
| **GB4507** | **Philippines to Bismarck Archipelago** | **3 500 000** | **4° 15’ N** | **1988** | **2011** |
| **GB4508** | **South China Sea** | **3 500 000** | **7° 00’ N** | **1987** | **2017** |
| **GB4509** | **Western Portion of Japan** | **3 500 000** | **28° 00’ N** | **1980** | **2011** |
| **GB4510** | **Eastern Portion of Japan** | **3 500 000** | **28° 00’ N** | **1980** | **2011** |
| **GB4511** | **Northern Portion of Japan** | **3 500 000** | **44° 00’ N** | **1980** | **2013** |
| **GB4512** | **Sea of Okhotsk** | **3 500 000** | **56° 00’ N** | **1982** | **2011** |
| **GB4600** | **New Zealand including Norfolk Island and Campbell Island** | **3 500 000** | **40° 30’ S** | **1975** | **2011** |
| **GB4601** | **Tasman Sea** | **3 500 000** | **41° 29’ S** | **1974** | **2011** |
| **GB4603** | **Australia, North Coast and Adjacent Waters** | **3 500 000** | **10° 50’ S** | **1977** | **2014** |
| **GB4617** | **Tuvalu to Palmyra Island** | **3 500 000** | **0° 15’ N** | **1980** | **2012** |
| **GB4619** | **Îles Marquises to Clipperton Fracture Zone** | **3 500 000** | **0° 37’ S** | **1985** | **2011** |
| **GB4706** | **Bay of Bengal** | **3 500 000** | **12° 18’ N** | **1977** | **2011** |
| **GB4707** | **Maldives to Sumatera** | **3 500 000** | **1° 37’ S** | **1974** | **2011** |
| **GB4708** | **Australia, West Coast** | **3 500 000** | **20° 50’ S** | **1977** | **2013** |
| **GB4709** | **Australia, South Coast** | **3 500 000** | **39° 15’ S** | **1977** | **2011** |
| **GB4801** | **Mexican Border to Dixon Entrance** | **3 500 000** | **43° 45’ N** | **1981** | **2015** |
| **GB4802** | **United States and Mexico** | **3 500 000** | **23° 10’ N** | **1983** | **2011** |
| **GB4809** | **Hawaiian Islands** | **3 500 000** | **19° 07’ N** | **1981** | **2008** |
| **GBQ6099** | **Maritime Security chart - Red Sea, Gulf of Aden and Arabian Sea**<br>Cartouche : Gulf of Aden | **9 000 000**<br>4 500 000 | **5° 30’ N**<br>13° 25’ N | **2009** | **2015** |

Nota : ces cartes figurent en noir sur les planches, il est rappelé que le Shom n’assure pas leur commercialisation.

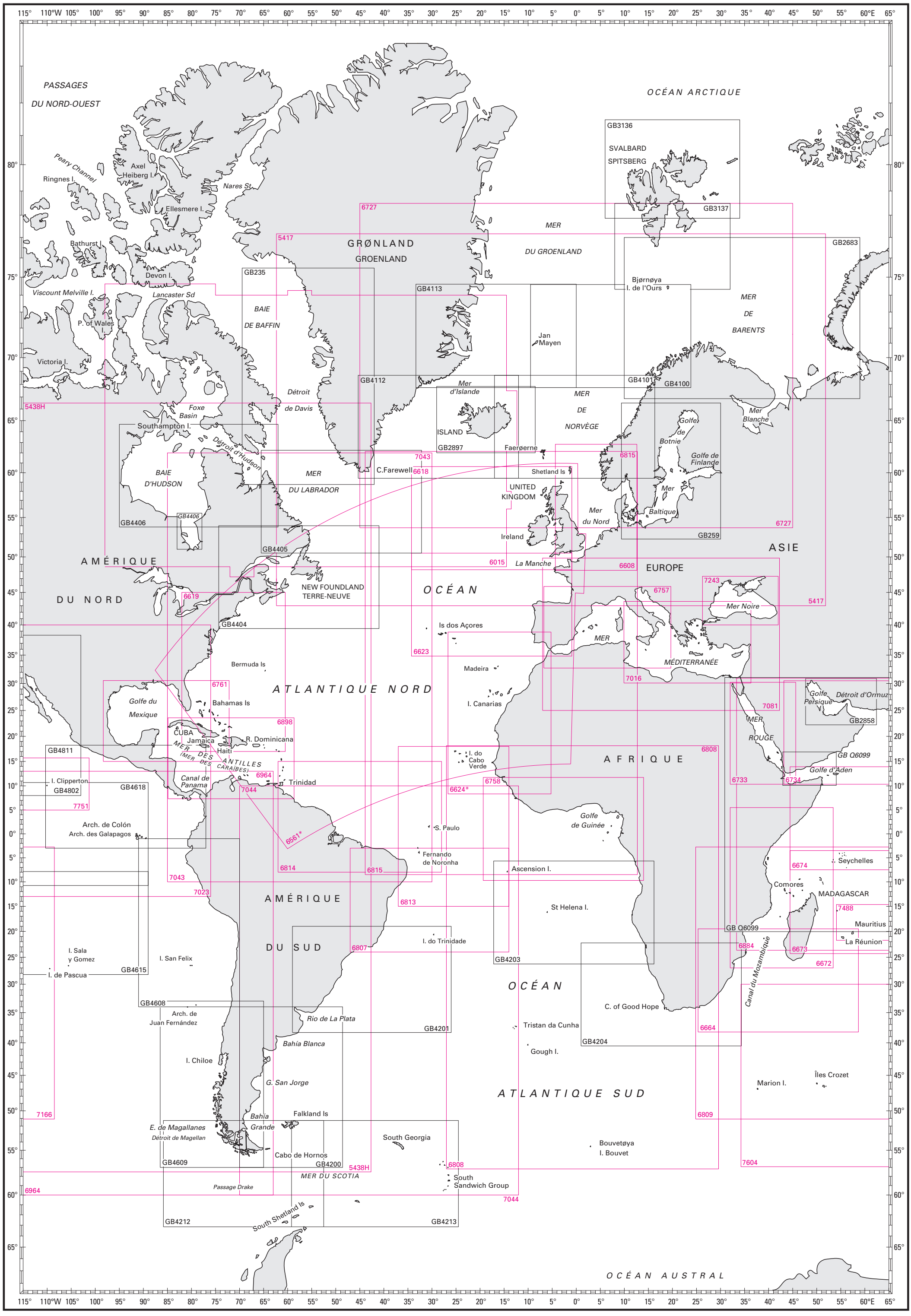
PASSAGES
DU NORD-OUEST
OCÉAN ARCTIQUE
Peary Channel
Axel Heiberg I.
Ringnes I.
Nares St.
Ellesmere I.
Bathurst I.
Devon I.
Viscount Melville I.
Lancaster Sd
P. of Wales I.
Victoria I.
GRØNLAND
GROENLAND
MER
DU GROENLAND
GB3136
SVALBARD
SPITSBERG
GB3137
GB2683
Bjørnøya
I. de l'Ours
MER
DE
BARENTS
BAIE
DE BAFFIN
GB235
GB4113
Jan
Mayen
GB4112
GB4101
GB4100
Mer
d'Islande
MER
DE
NORVÈGE
Mer
Blanche
Golfe
de
Botnie
Golfe de
Finlande
Mer
Baltique
Détroit
de Davis
Foxe
Basin
Southampton I.
Détroit d'Hudson
BAIE
D'HUDSON
MER
DU LABRADOR
GB4406
GB4405
ISLAND
GB2897
Faerøerne
C.Farewell
Shetland Is
UNITED
KINGDOM
Mer
du Nord
Ireland
GB259
AMÉRIQUE
DU NORD
NEW FOUNDLAND
TERRE-NEUVE
GB4404
La Manche
EUROPE
ASIE
OCÉAN
ATLANTIQUE NORD
Mer Noire
Is dos Açores
MER
MÉDITERRANÉE
Bermuda Is
Madeira
I. Canarias
Golfe du
Mexique
Bahamas Is
CUBA
Jamaica
Haiti
R. Dominicana
MER DES ANTILLES
(MER DES CARAÏBES)
Golfe
Persique
Détroit d'Ormuz
GB2858
MER
ROUGE
GB Q6099
Golfe d'Aden
AFRIQUE
I. do
Cabo
Verde
GB4811
GB4802
I. Clipperton
GB4618
Canal de
Panama
Trinidad
Arch. de Colón
Arch. des Galapagos
S. Paulo
Golfe
de Guinée
Fernando
de Noronha
Ascension I.
Seychelles
Comores
MADAGASCAR
St Helena I.
Mauritius
La Réunion
GB Q6099
I. Sala
y Gomez
I. San Felix
I. de Pascua
GB4615
I. do Trinidade
GB4203
AMÉRIQUE
DU SUD
OCÉAN
Canal du Mozambique
GB4608
Arch. de
Juan Fernández
Rio de La Plata
GB4201
C. of Good Hope
Tristan da Cunha
GB4204
Gough I.
Bahía Blanca
I. Chiloe
G. San Jorge
Îles Crozet
Marion I.
ATLANTIQUE SUD
Bahía
Grande
Falkland Is
E. de Magallanes
Détroit de Magellan
South Georgia
Cabo de Hornos
GB4609
GB4200
Bouvetøya
I. Bouvet
MER DU SCOTIA
Passage Drake
South
Sandwich Group
South Shetland Is
GB4212
GB4213
OCÉAN AUSTRAL
6727
5417
6619
6623
6761
6898
6964
7044
6661*
6624*
6758
6808
6733
6734
7751
7043
7023
6813
6807
6814
6815
6618
6015
6608
6757
7243
7016
7081
6674
6884
6673
6672
6664
7488
7166
6809
7604
5438H
7043
6815

# OCÉAN ATLANTIQUE : ROUTIERS, CARTES OCÉANIQUES

## Cartes françaises

| N° | *INT* | Titre | Échelle 1 : | Latitude moyenne | Publ. ou Édit. | GC ou *T* | Format |
|---|---|---|---|---|---|---|---|
| **5417** | | **Océan Atlantique Nord et mers boréales** | **6 600 000** | **60° 05’ N** | **1977** | | **GA** |
| **5438H** | | **Océan Pacifique** | **27 000 000** | **4° 30’ N** | **1943** | | **GA** |
| **6015** | | **Des passages du Nord-Ouest à la Mer du Groenland** | **4 660 000** | **61° 20’ N** | **1993** | | **GA** |
| **6561** | | **Carte conforme oblique de l’océan Atlantique Nord. France-Antilles - Route du Rhum** | **7 620 000** | **32° 30’ N** | **1986** | | **GA** |
| 6561L | | Carte L | | | | *2016* | |
| **6608** | *140* | **Mer du Nord (f.s. NO301)** | **1 500 000** | **55° 30’ N** | **2011** | | **GA** |
| **6618** ⊕ | *102* | **Atterrages Ouest des Iles Britanniques (f.s. GB4102)** | **2 180 000** | **54° 26’ N** | **2016** | | **GA** |
| **6619** | *403* | **Côte Sud-Est de l’Amérique du Nord, Bahamas et Grandes Antilles (f.s. US108)** | **3 500 000** | **31° 00’ N** | **1988** | | **GA** |
| **6623** ⊕ | *103* | **De La Manche au Détroit de Gibraltar et à l’archipel des Açores** | **2 770 000** | **42° 39’ N** | **2006** | | **GA** |
| **6624** | *104* | **De Lisbonne (Lisboa) à Freetown** | **3 500 000** | **23° 35’ N** | **2006** | | **GA** |
| 6624L | | Carte L | | | | *2015* | |
| **6664** ⊕ | *700* | **De Port-Elisabeth à Maurice (Mauritius) (f.s. ZA28)** | **3 500 000** | **28° 52’ S** | **2011** | | **GA** |
| **6672** ⊕ | *701* | **De Maputo à Muqdisho - Madagascar (f.s. GB4701)** | **3 500 000** | **10° 45’ S** | **2015** | | **GA** |
| **6673** ⊕ | *702* | **De l’archipel des Chagos à Madagascar (f.s. GB4702)** | **3 680 000** | **13° 54’ S** | **2011** | | **GA** |
| **6674** | *703* | **Du Golfe d’Aden aux Maldives et aux Seychelles (f.s. GB4703)** | **3 780 000** | **3° 12’ N** | **2015** | | **GA** |
| **6727** | *10* | **Mer de Norvège et mers adjacentes (f.s. NO300)** | **4 080 000** | **66° 07’ N** | **2014** | | **A0** |
| **6733** | *704* | **Mer Rouge (f.s. GB4704)** | **2 250 000** | **20° 16’ N** | **2015** | | **GA** |
| **6734** | *705* | **Mer d’Arabie (f.s. IN7705)** | **3 500 000** | **20° 25’ N** | **1997** | | **GA** |
| **6757** | *301* | **Du Détroit de Gibraltar au Canal de Sicile (f.s. IT340)** | **2 250 000** | **39° 18’ N** | **1984** | | **A0** |
| **6758** | *209* | **De Freetown à Luanda (f.s. GB4209)** | **3 800 000** | **1° 00’ N** | **2015** | | **GA** |
| **6761** | *401* | **Golfe du Mexique (f.s. US401)** | **2 750 000** | **22° 46’ N** | **1986** | | **GA** |
| **6807** | *202* | **Côte Est d’Amérique du Sud (f.s. BR20)** | **3 500 000** | **13° 30’ S** | **1998** | | **A0** |
| **6808** | *21* | **Océan Atlantique Sud - Partie Est (f.s. GB4021)** | **10 000 000** | **19° 30’ S** | **2015** | | **A0** |
| **6809** ⊕ | *70* | **Océan Indien - Partie Sud (f.s. GB4070)** | **8 690 000** | **26° 55’ S** | **2017** | | **A0** |
| **6813** | *215* | **De Récife à Dakar (f.s. BR19400)** | **3 790 000** | **1° 30’ N** | **1979** | | **A0** |
| **6814** | *407* | **Côte Nord-Est d’Amérique du Sud (f.s. BR10)** | **3 780 000** | **3° 30’ N** | **1989** | | **A0** |
| **6815** | *14* | **Océan Atlantique Nord - Partie Est (f.s. GB4014)** | **10 000 000** | **26° 49’ N** | **2012** | | **A0** |
| **6884** | *71* | **Océan Indien - Partie Nord. (f.s. GB4071)** | **10 000 000** | **3° 38’ N** | **2014** | | **A0** |
| **6898** | *402* | **Mer des Antilles (Mer des Caraïbes) (f.s. GB4402)** | **2 750 000** | **15° 27’ N** | **2014** | | **GA** |
| **6964** | *62* | **De Panama au Cap Horn (Câbo de Hornos) (f.s. CL500)** | **10 000 000** | **23° 30’ S** | **1994** | | **A0** |
| **7016** | *302* | **Mer Méditerranée - Bassin oriental (f.s. IT350)** | **2 250 000** | **36° 52’ N** | **1998** | | **A0** |
| **7023** | *51* | **De San Francisco à Lima (f.s. US51)** | **10 000 000** | **13° 30’ N** | **1984** | | **A0** |
| **7043** | *13* | **Océan Atlantique Nord - Partie Ouest (f.s. US13)** | **10 000 000** | **26° 00’ N** | **2016** | | **A0** |
| **7044** | *20* | **De la Terre de Feu au Venezuela (f.s. BR19001)** | **10 000 000** | **25° 00’ S** | **2017** | | **A0** |
| **7081** | *300* | **Mer Méditerranée et Mer Noire (f.s. IT360)** | **4 200 000** | **37° 25’ N** | **1986** | | **GA** |
| **7166** | *61* | **Océan Pacifique Sud - Partie Ouest (f.s. NZ14061)** | **10 000 000** | **26° 55’ S** | **1988** | | **GA** |
| **7243** | *310* | **Mer Noire (f.s. TR10)** | **1 200 000** | **43° 40’ N** | **2010** | | **A0** |
| **7488** ⊕ | *7063* | **De l’Île de la Réunion à l’Île Rodrigues et à l’Île Tromelin** | **1 050 000** | **18° 12’ S** | **2013** | | **A0** |
| **7604** ⊕ | | **De Prince Edward Islands à Heard Island - Iles Crozet , Kerguelen et Amsterdam** | **4 000 000** | **43° 27’ S** | **2008** | | **A0** |
| **7751** ⊕ | | **Île Clipperton - Zone Economique Exclusive** | **1 570 000** | **10° 20' N** | **2017** | | **A0** |

⊕ Cette carte comporte des délimitations des espaces maritimes français.

xxxx Carte disponible en totalité ou en partie sous forme d’ENC.

## Cartes étrangères de complément (voir nota)

| N° | Titre | Échelle 1 : | Latitude moyenne | Publ. | Édit. |
|---|---|---|---|---|---|
| **GB235** | **Davis Strait and South East Part of Baffin Bay** | **1 800 000** | **67° 07’ N** | **1875** | **2016** |
| **GB259** | **Baltic Sea** | **1 500 000** | **59° 25’ N** | **1995** | **2016** |
| **GB2683** | **Barents Sea - Southern Part** | **2 000 000** | **71° 56’ N** | **2014** | **2015** |
| **GB2858** | **Gulf of Oman to Shatt al Arab** | **1 500 000** | **26° 34’ N** | **1983** | **2013** |
| **GB2897** | **Iceland** | **1 000 000** | **65° 25’ N** | **2008** | **2015** |
| **GB3136** | **Svalbard-Northern part** | **700 000** | **79° 30’ N** | **2002** | **2016** |
| **GB3137** | **Svalbard-Southern part** | **700 000** | **76° 30’ N** | **2002** | **2016** |
| **GB4100** | **Norway to Jan Mayen** | **3 500 000** | **71° 10’ N** | **1979** | **2015** |
| **GB4101** | **Norway to Iceland** | **3 500 000** | **64° 03’ N** | **1979** | **2015** |
| **GB4112** | **Iceland to Greenland** | **3 500 000** | **64° 03’ N** | **1976** | **2016** |
| **GB4113** | **Greenland and Norwegian Seas** | **3 500 000** | **71° 10’ N** | **1976** | **2016** |
| **GB4200** | **Rio de la Plata to Cabo de Hornos** | **3 500 000** | **35° 30’ S** | **1980** | **2010** |
| **GB4201** | **South East Coast of South America** | **3 500 000** | **28° 40’ S** | **1976** | **2011** |
| **GB4203** | **Ascension Island and Luanda to Walvis Bay** | **3 500 000** | **15° 58’ S** | **1972** | **2015** |
| **GB4204** | **Walvis Bay to Maputo** | **3 500 000** | **30° 22’ S** | **1975** | **2015** |
| **GB4212** | **Drake Passage** | **3 500 000** | **74° 30’ S** | **1985** | **2011** |
| **GB4213** | **Scotia Sea** | **3 500 000** | **61° 10’ S** | **1985** | **2011** |
| **GB4404** | **Gulf of Maine to Strait of Belle Isle including Gulf of Saint Lawrence** | **3 500 000** | **46° 43’ N** | **1974** | **2016** |
| **GB4405** | **Strait of Belle Isle to Davis Strait** | **3 500 000** | **56° 30’ N** | **1977** | **2016** |
| **GB4406** | **Hudson Strait and Bay** | **3 500 000** | **59° 20’ N** | **1977** | **2016** |
| | Cartouche : James Bay | 3 500 000 | 53° 15’ N | | |
| **GB4608** | **Guyaquil to Valparaiso** | **3 500 000** | **17° 30’ S** | **1981** | **2010** |
| **GB4609** | **Valparaiso to Islas Diego Ramirez** | **3 500 000** | **45° 00’ S** | **1981** | **2010** |
| **GB4615** | **Isla de Pascua and East Pacific Rise** | **3 500 000** | **18° 35’ S** | **1979** | **2011** |
| **GB4618** | **Île Clipperton to Archipielago de Colon** | **3 500 000** | **0° 03’ S** | **1984** | **2015** |
| **GB4802** | **United States and Mexico** | **3 500 000** | **23° 10’ N** | **1983** | **2011** |
| **GB4811** | **Mexico to Ecuador** | **3 500 000** | **7° 23’ N** | **1983** | **2012** |
| **GBQ6099** | **Maritime Security chart - Red Sea, Gulf of Aden and Arabian Sea** | **9 000 000** | **5° 30’ N** | **2009** | **2015** |
| | Cartouche : Gulf of Aden | 4 500 000 | 13° 25’ N | | |

Nota : ces cartes figurent en noir sur les planches, il est rappelé que le Shom n’assure pas leur commercialisation.

ISLAND
GB2897
Færøerne
MER DE NORVÉGE
NORGE
Norvège
GB2182C
GB2182D
Shetland Is
Orkneys Is
GB219
Hebrides Is
GB2182B
MER DU NORD
GB1422
GB1423
Skagerrak
DANMARK
GB1121
GB2182A
6771
IRELAND
Mer d'Irlande
UNITED KINGDOM
NEDERLAND
BELGIQUE
DEUTSCHLAND
Allemagne
MER CELTIQUE
LA MANCHE
7312*
7311*
7210*
7040
7076*
GB1125
OCÉAN ATLANTIQUE NORD
FRANCE
6990*
Golfe de Gascogne
6991*
7211*
PORTUGAL
ESPAÑA
Détroit de Gibraltar
7327*
Is dos Açores
7270*
Madeira
7212*
AL MAGHRIB
Maroc
AL JAZĀ'IR
Algérie
7015*
3405
7014*
TŪNIS
Golfe du Lion
Corse
Sardegna
Is Baleares
7507*
7204*
7203*
ITALIA
Mer Tyrrhénienne
Mer Ionienne
SICILIA
Détroit de Sicile
Malta
6606
7331
7292*
Mer Adriatique
LÎBYAH
Libye
7299
MER MÉDITERRANÉE
E U R O P E
GB2252
SUOMI
Finlande
Golfe de Botnie
SVERIGE
Suède
Åland
Golfe de Finlande
GB2817
EESTI
Estonie
Saaremaa
Golfe de Riga
Gotland
Oland
LATVIJA
Lettonie
LIETUVA
Lituanie
GB2816
ROSSIJA
POLSKA
Pologne
7243
MER NOIRE
Dardanelles
ELLÁS
Grèce
TÜRKIYE
Mer Égée
KRÍTI
Crète
Ródhos
7338
KÝPROS
Chypre
SŪRĪYAH
Syrie
LOUBNÂNE
Liban
YISRA'EL
7306

40 °W 35 ° 30 ° 25 ° 20 ° 15 ° 10 ° 5 ° 0 ° 5 ° 10 ° 15 ° 20 ° 25 ° 30 ° 35 ° 40 °E
65° 60° 55° 50° 45° 40° 35° 30°

Pour les cartes à petite échelle, consulter les p. 4 à 7.

# ATLANTIQUE (NORD-EST) - MER DU NORD - MER BALTIQUE - MER MÉDITERRANÉE

## Cartes françaises

| N° | *INT* | Titre | Échelle 1 : | Latitude moyenne | Publ. ou Édit. | GC ou *T* | Format |
|---|---|---|---|---|---|---|---|
| **3405** | | **D'Alger à la frontière de Tunisie** | **584 000** | **37° 43' N** | **1935** | | **GA** |
| **6606** | | **Canal de Sicile** | **674 000** | **37° 10' N** | **2014** | | **GA** |
| **6771** | | **De l'Ecosse (Scotland) à l'Islande (Island)** | **1 000 000** | **59° 55' N** | **2007** | | **A0** |
| **6990** ⊕ ❑<br>6990L<br>6990Z | | **De la Pointe de Penmarc'h à la Gironde**<br>Carte L<br>Variante Zonex | **355 000** | **46° 42' N** | **2015** | *2015* | **A0** |
| **6991** ⊕ ❑<br>6991L<br>6991Z | | **De la Gironde à Cabo Peñas**<br>Carte L<br>Variante Zonex | **368 000** | **44° 28' N** | **2015** | *2015* | **A0** |
| **7014** ⊕<br>7014L | *304* | **Des îles Baléares à la Corse et à la Sardaigne**<br>Carte L | **1 000 000** | **40° 26' N** | **2013** | *2014* | **A0** |
| **7015**<br>7015L | *303* | **De Gibraltar aux îles Baléares (f.s. ES4C)**<br>Carte L | **1 100 000** | **38° 45' N** | **1998** | *2013* | **A0** |
| **7040** ⊕ | *1070* | **La Manche (f.s. GB2675)** | **560 000** | **49° 37' N** | **2003** | | **A0** |
| **7076** ⊕ ❑<br>7076L<br>7076Z | | **De Saint-Nazaire à Saint-Malo**<br>Carte L<br>Variante Zonex | **350 000** | **48° 09' N** | **2015** | *2015* | **A0** |
| **7203** ⊕ ❑<br>7203L | | **Des îles Baléares (Islas Baleares) à Marseille**<br>Carte L | **500 000** | **41° 22' N** | **2006** | *2016* | **A0** |
| **7204** ⊕<br>7204L<br>7204Z | | **De Marseille à l'île d'Elbe (Isola d'Elba) et aux Bouches de Bonifacio**<br>Carte L<br>Variante Zonex | **500 000** | **42° 47' N** | **1989** | *2016* | **A0** |
| **7210** ⊕<br>7210L | *1063* | **Atterrages de l'entrée de La Manche - Mer Celtique (f.s. GB2649)**<br>Carte L | **500 000** | **49° 56' N** | **2011** | *2016* | **A0** |
| **7211** ⊕<br>7211L<br>7211Z | *1080* | **Golfe de Gascogne - De Brest à Cabo Finisterre (f.s. ES4A)**<br>Carte L<br>Variante Zonex | **1 000 000** | **45° 42' N** | **2015** | *2015* | **A0** |
| **7212**<br>7212L | *1081* | **De Cabo Finisterre à Casablanca (Dâr el Beïda) (f.s. PT21101)**<br>Carte L | **1 000 000** | **38° 30' N** | **2007** | *2014* | **A0** |
| **7243** | *310* | **Mer Noire (f.s. TR10)** | **1 200 000** | **43° 40' N** | **2010** | | **A0** |
| **7270**<br>7270L | *1082* | **De Casablanca (Dâr el Beïda) au Cap Jubi - Archipel de Madère (Arquipelago da Madeira) et Iles Canaries (Islas Canarias) (f.s. ES5A)**<br>Carte L | **1 000 000** | **30° 42' N** | **2006** | *2015* | **A0** |
| **7292** ⊕<br>7292L | *305* | **De la Corse à la Sicile (Sicilia) et au Cap Bon (Ras at Tib) (f.s. IT434)**<br>Carte L | **1 000 000** | **39° 34' N** | **2014** | *2016* | **A0** |
| **7299** | *307* | **Du Cap Bon (Ras at Tib) à Ra's at Tīn (f.s. GB176)** | **1 180 000** | **33° 52' N** | **2016** | | **A0** |
| **7306** | *308* | **De Ra's at Tīn à Iskenderun et à Būr Sàïd (Port-Saïd) (f.s. TR30)** | **1 180 000** | **34° 07' N** | **1992** | | **A0** |
| **7311** ⊕ ❑<br>7311L | *1071* | **La Manche (partie Ouest) - De Isles of Scilly et de l'Ile d'Ouessant aux Casquets**<br>Carte L | **375 000** | **49° 31' N** | **2009** | *2016* | **A0** |
| **7312** ⊕ ❑<br>7312L | *1072* | **La Manche (partie Est) - Des Casquets au Pas de Calais**<br>Carte L | **375 000** | **50° 20' N** | **2009** | *2014* | **A0** |
| **7327**<br>7327L | *1089* | **Archipel des Açores (f.s. PT41101)**<br>Carte L | **1 000 000** | **38° 25' N** | **1996** | *2017* | **A0** |
| **7331** | *306* | **Du Cap Bon (Ras at Tib) au Golfe de Venise Mer Adriatique, Mer Tyrrhénienne (partie Sud-Est) et Mer Ionienne (partie Ouest) (f.s. IT435)** | **1 000 000** | **41° 02' N** | **2014** | | **A0** |
| **7338** | *309* | **Du Détroit de Messina (Stretto di Messina) à la Mer de Marmara (Marmara Denizi) Mer Ionienne et Mer Egée (f.s. GR109)** | **1 180 000** | **38° 00' N** | **1993** | | **A0** |
| **7507** ⊕<br>7507L<br>7507Z | | **Du Golfe du Lion aux Bouches de Bonifacio**<br>Carte L<br>Variante Zonex | **500 000** | **42° 17' N** | **1995** | *2016* | **A0** |

⊕ Cette carte comporte des délimitations des espaces maritimes français.

❑ Carte établie en WGS.

xxxx Carte disponible en totalité ou en partie sous forme d'ENC.

## **Cartes étrangères de complément** (voir nota)

| N° | Titre | Échelle 1 : | Latitude moyenne | Publ. | Édit. |
|---|---|---|---|---|---|
| **GB219** | **Western approaches to the Orkney and Shetland Islands** | **500 000** | **59° 44' N** | **1983** | **2012** |
| **GB1121** | **Irish sea with Saint George's channel and North channel** | **500 000** | **53° 26' N** | **1980** | **2017** |
| **GB1125** | **Western approaches to Ireland** | **500 000** | **52° 54' N** | **1979** | **1985** |
| **GB1422** | **Esbjerg to Hanstholm including offshore oil and gas fields**<br>Cartouche : A - Hanstholm<br>Cartouche : B - Hvide Sande | **375 000**<br>12 500<br>12 500 | **55° 06' N**<br>54° 00' N<br>54° 00' N | **2006** | **2017** |
| **GB1423** | **Terschelling to Esbjerg** | **375 000** | **54° 00' N** | **2006** | **2017** |
| **GB2182A** | **North Sea - Southern sheet** | **750 000** | **53° 15' N** | **1973** | **2013** |
| **GB2182B** | **North Sea - Central sheet** | **750 000** | **55° 50' N** | **1973** | **2011** |
| **GB2182C** | **North Sea - Northern sheet** | **750 000** | **59° 09' N** | **1992** | **2013** |
| **GB2182D** | **Norvegian Sea - Føroyar to Bergen** | **750 000** | **62° 15' N** | **1980** | **2011** |
| **GB2252** | **Gulf of Bothnia** | **750 000** | **63° 01' N** | **1971** | **2013** |
| **GB2816** | **Baltic Sea - Southern sheet** | **750 000** | **56° 15' N** | **1980** | **2017** |
| **GB2817** | **Baltic Sea - Northern sheet and Gulf of Finland**<br>Cartouche : Continuation to Sankt Peterburg on the same scale | **750 000**<br>750 000 | **58° 58' N**<br>60° 00' N | **1995** | **2013** |
| **GB2897** | **Iceland** | **1 000 000** | **65° 25' N** | **2008** | **2015** |

Nota : ces cartes figurent en noir sur les planches, il est rappelé que le Shom n'assure pas leur commercialisation.

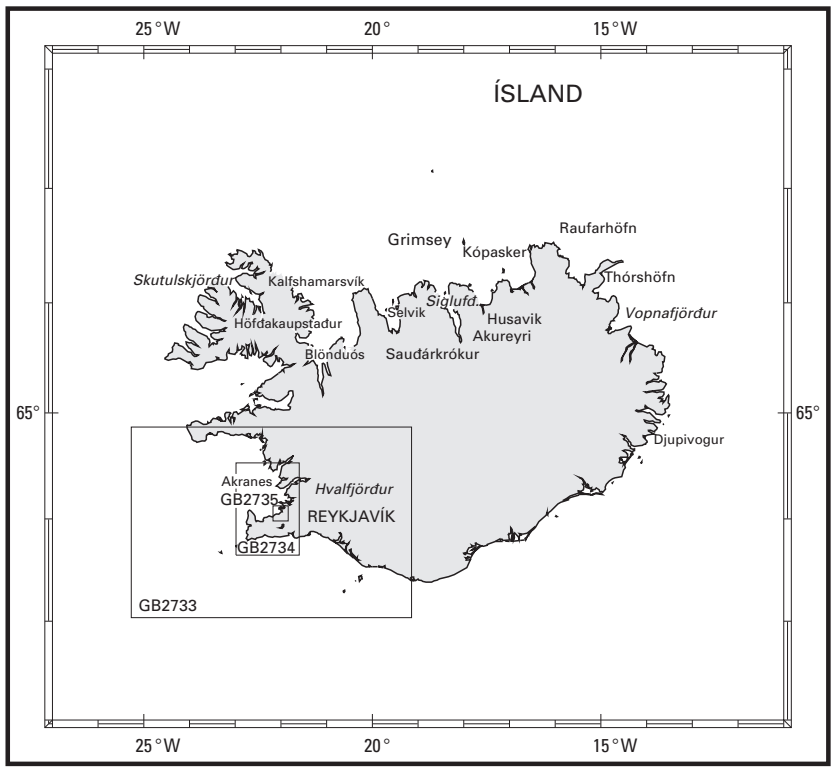


*M E R*

*D E*

*B A R E N T S*



Voir p. 14

Pour les cartes à petite échelle, consulter les p. 4 à 7.

Pour les cartes à échelle inférieure de la zone européenne, consulter les p. 8 et 9.

# MER DE NORVÈGE - MER DE BARENTS - MER BLANCHE

**Cartes étrangères de complément** (voir nota)

| N° | Titre | Échelle 1 : | Latitude moyenne | Publ. | Édit. |
|---|---|---|---|---|---|
| **GB288** | **Slatteroy to Mongstad including Offshore Oil Fields** | **200 000** | **60° 20' N** | **1999** | **2017** |
| | Cartouche : Continuation to Eidfjorden | 200 000 | 60° 28' N | | |
| **GB2182D** | **Norvegian Sea - Føroyar to Bergen** | **750 000** | **62° 15' N** | **1980** | **2011** |
| **GB2733** | **Dyrhólaey to Snæfellsjökull** | **300 000** | **64° 00' N** | **1999** | **2017** |
| **GB2734** | **Approaches to Reykjavík** | **100 000** | **64° 05' N** | **1997** | **2017** |
| **GB2735** | **Reykjavík** | **10 000** | **64° 09' N** | **1996** | **2013** |

Nota : ces cartes figurent en noir sur les planches, il est rappelé que le Shom n'assure pas leur commercialisation.

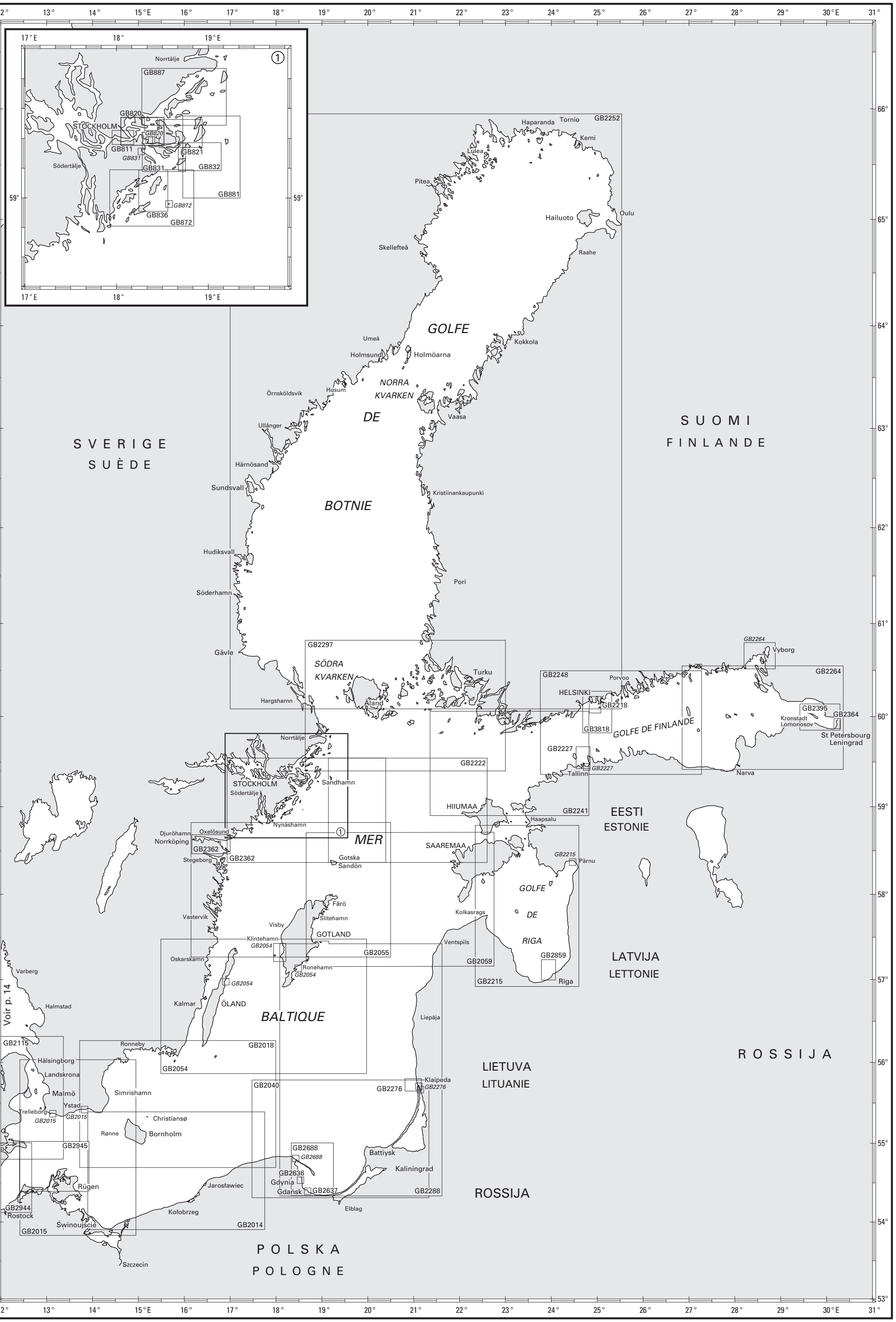


Pour les cartes à petite échelle, consulter les p. 4 à 7.

Pour les cartes à échelle inférieure, consulter les p. 8 et 9.

# MER BALTIQUE - GOLFES DE BOTNIE ET DE FINLANDE

**Cartes étrangères de complément** (voir nota)

| N° | Titre | Échelle 1 : | Latitude moyenne | Publ. | Édit. |
|---|---|---|---|---|---|
| **GB811** | **Port of Stockolm** | **12 500** | **59° 30' N** | **2011** | **2015** |
| **GB820** | **Vastra Saxarfjarden to Stocklom** | **25 000** | **59° 30' N** | **2011** | **2016** |
| | Cartouche : A - Edsviken | 50 000 | 59° 24' N | | |
| | Cartouche : B - Stegesundet | 10 000 | 59° 25' N | | |
| | Cartouche : C - Farsta - Sundet | 10 000 | 59° 19' N | | |
| | Cartouche : D - Baggens - Staket | 10 000 | 59° 18' N | | |
| | Cartouche : E - Gustavsberg | 5 000 | 59° 19' N | | |
| **GB821** | **Sandhamn to Östra Saxarfjärden** | **25 000** | **59° 20' N** | **2011** | **2016** |
| | Cartouche : A | 25 000 | 59° 26' N | | |
| **GB831** | **Namdofjarden** | **25 000** | **59° 15' N** | **2011** | **2015** |
| | Cartouche : Inre Erstaviken | 25 000 | 59° 16' N | | |
| **GB832** | **Approaches to Sandhamn** | **25 000** | **59° 14' N** | **2011** | **2016** |
| **GB836** | **Mysigen to Jungfrufjarden including Dalarö** | **25 000** | **59° 03' N** | **2011** | **2016** |
| **GB872** | **Nynashamn to Dalarö** | **50 000** | **59° 00' N** | **2011** | **2016** |
| | Cartouche : Huvudskär | 12 500 | 58° 58' N | | |
| **GB881** | **Outer Approaches to Sandhamn** | **50 000** | **59° 14' N** | **2011** | **2016** |
| **GB887** | **Furusund to Osterkär** | **50 000** | **59° 30' N** | **2011** | **2015** |
| **GB2014** | **Rønne Banke to Stilo** | **250 000** | **55° 09' N** | **2016** | |
| **GB2015** | **Falsterbo to Swinoujscie** | **250 000** | **55° 00' N** | **2016** | **2017** |
| | Cartouche : A - Trelleborg | 25 000 | 55° 21' N | | |
| | Cartouche : B - Ystad | 15 000 | 55° 25' N | | |
| **GB2018** | **Ystad to Öland and Stilo** | **250 000** | **55° 30' N** | **2016** | |
| **GB2040** | **Stilo to Klaipeda including Gulf of Gdansk** | **250 000** | **54° 04' N** | **2016** | **2017** |
| **GB2054** | **Öland to Gotland with Kalmarsund** | **250 000** | **56° 41' N** | **2017** | |
| | Cartouche : A - Ronehamn | 50 000 | 57° 09' N | | |
| | Cartouche : B - Approaches to Klintehamn | 50 000 | 57° 20' N | | |
| | Cartouche : C - Klintehamn | 12 500 | 57° 23' N | | |
| | Cartouche : D - Karehamn | 10 000 | 56° 57' N | | |
| **GB2055** | **Öland to Gotska Sandön** | **250 000** | **58° 02' N** | **2017** | |
| **GB2059** | **Gotland to Irbe Strait** | **250 000** | **58° 17' N** | **2017** | |
| **GB2115** | **The Sound** | **150 000** | **55° 33' N** | **1999** | **2017** |
| **GB2215** | **Gulf of Riga** | **200 000** | **57° 50' N** | **1972** | **2014** |
| | Cartouche : A - Pärnu | 25 000 | 58° 21' N | | |
| **GB2218** | **Helsinki** | **20 000** | **60° 07' N** | **2011** | **2016** |
| **GB2222** | **Gotska Sandön to Hiiumaa** | **200 000** | **58° 57' N** | **1971** | **2016** |
| **GB2227** | **Tallinn and approaches** | **27 500** | **59° 32' N** | **1971** | **2005** |
| | Cartouche : A - Tallinn - Vanasadam | 7 500 | 59° 26' N | | |
| **GB2241** | **Entrance to the Gulf of Finland** | **200 000** | **59° 28' N** | **1972** | **2017** |
| **GB2248** | **Gulf of Finland - Western part** | **200 000** | **59° 55' N** | **1973** | **2017** |
| **GB2252** | **Gulf of Bothnia** | **750 000** | **63° 01' N** | **1971** | **2013** |
| **GB2264** | **Gulf of Finland - Eastern Part** | **200 000** | **59° 58' N** | **1975** | **2017** |
| | Cartouche : A - Continuation to Vyborg | 200 000 | 60° 39' N | | |
| **GB2276** | **Klaipeda and Approaches** | **35 000** | **55° 43' N** | **1991** | **2015** |
| | Cartouche : A - Klaipeda | 12 500 | 55° 42' N | | |
| | Cartouche : B - Continuation of Klaipeda | 12 500 | 55° 39' N | | |
| **GB2288** | **Rozewie to Ventspils** | **350 000** | **55° 52' N** | **1974** | **2016** |
| **GB2297** | **Saaristomeri and Ålands Hav** | **225 000** | **60° 06' N** | **1984** | **2016** |
| **GB2362** | **Approaches to Stockholm** | **200 000** | **58° 57' N** | **1972** | **2012** |
| | Cartouche : Continuation to Norrköping | 200 000 | 58° 34' N | | |
| **GB2364** | **Sankt Peterburg** | **12 500** | **59° 55' N** | **2015** | |
| **GB2395** | **Sankt Peterburg and approaches** | **50 000** | **60° 00' N** | **1979** | **2015** |
| **GB2636** | **Gdynia** | **10 000** | **54° 32' N** | **2016** | |
| **GB2637** | **Gdansk** | **12 500** | **54° 23' N** | **2016** | |
| **GB2688** | **Approaches to Gdynia and Gdańsk** | **75 000** | **54° 40' N** | **2001** | **2015** |
| | Cartouche : A - Approaches to Wladyslawowo | 15 000 | 54° 48' N | | |
| | Cartouche : B - Port Wladyslawowo | 6 000 | 54° 48' N | | |
| **GB2859** | **Approaches to the Port of Riga** | **25 000** | **57° 06' N** | **2014** | |
| **GB2944** | **Southwest Approaches to the Baltic Sea** | **100 000** | **54° 30' N** | **2014** | **2016** |
| **GB2945** | **Waters between Rügen and Mon** | **100 000** | **54° 30' N** | **2014** | **2016** |
| **GB3818** | **Approaches to Helsinki** | **50 000** | **60° 02' N** | **2012** | **2016** |

Nota : ces cartes figurent en noir sur les planches, il est rappelé que le Shom n'assure pas leur commercialisation.

Pour les cartes à petite échelle, consulter les p. 4 à 7.

Pour les cartes à échelle inférieure, consulter les p. 8 et 9.

# MER DU NORD - SKAGERRAK - KATTEGAT - SUND - BELTS

**Cartes étrangères de complément** (voir nota)

| N° | Titre | Échelle 1 : | Latitude moyenne | Publ. | Édit. |
|---|---|---|---|---|---|
| **GB902** | **København Havn** | | | **2016** | **2016** |
| | Cartouche : A - Northern Part | 10 000 | 55° 42’ N | | |
| | Cartouche : B - Southern Part | 20 000 | 55° 39’ N | | |
| | Cartouche : C - Inderhavnsbroen Passage Span | 3 500 | 56° 00’ N | | |
| | Cartouche : D - Knippelsbros Passage Span | 2 000 | 56° 00’ N | | |
| | Cartouche : E - Langebro Passage Span | 2 000 | 56° 00’ N | | |
| | Cartouche : F - Bryggebroens Passage Spans | 3 000 | 56° 00’ N | | |
| | Cartouche : G - Kalvebodbroens Passage Spans | 3 000 | 56° 00’ N | | |
| | Cartouche : H - Slusen og Sjaellandsbroens Passage Span | 3 000 | 56° 00’ N | | |
| | Cartouche : I - Teglvaerksbroens Passage Span | 1 500 | 56° 00’ N | | |
| | Cartouche : J - Avedorevaerket | 14 000 | 56° 00’ N | | |
| **GB903** | **The Sound - Middle Part** | **50 000** | **55° 38’ N** | **1998** | **2015** |
| | Cartouche : A - Dragør | 8 000 | 55° 35’ N | | |
| | Cartouche : B - Kalve Bridge Passage Spans | 3 000 | | | |
| | Cartouche : C - Øresundsbroen | 12 500 | 55° 34’ N | | |
| | Cartouche : D - The Sound, Routeing | | | | |
| **GB1402** | **Skagerrak** | **360 000** | **58° 00’ N** | **2000** | **2017** |
| | Cartouche : A - Continuation of Oslofjorden | 360 000 | 58° 00’ N | | |
| | Cartouche : B - Hirtshals | 15 000 | 58° 00’ N | | |
| | Cartouche : C - Hanstholm | 12 500 | 58° 00’ N | | |
| **GB1422** | **Esbjerg to Hanstholm including offshore oil and gas fields** | **375 000** | **55° 06’ N** | **2006** | **2017** |
| | Cartouche : A - Hanstholm | 12 500 | 54° 00’ N | | |
| | Cartouche : B - Hvide Sande | 12 500 | 54° 00’ N | | |
| **GB1423** | **Terschelling to Esbjerg** | **375 000** | **54° 00’ N** | **2006** | **2017** |
| **GB1632** | **North Sea - DW Routes and TSS North Friesland to Vlieland** | **150 000** | **54° 00’ N** | **2005** | **2015** |
| **GB1633** | **TSS North Friesland and GW/EMS to Vlieland and Borkum** | **150 000** | **53° 43’ N** | **2005** | **2017** |
| **GB1635** | **Borkum to Neuwerk and Helgoland** | **150 000** | **53° 49’ N** | **2008** | **2016** |
| **GB1875** | **Entrances to the Jade, Weser and Elbe** | **100 000** | **54° 00’ N** | **2014** | |
| **GB2015** | **Falsterbo to Swinoujscie** | **250 000** | **55° 00’ N** | **2016** | **2017** |
| | Cartouche : A - Trelleborg | 25 000 | 55° 21’ N | | |
| | Cartouche : B - Ystad | 15 000 | 55° 25’ N | | |
| **GB2107** | **Kattegat - Northern Part** | **200 000** | **57° 15’ N** | **2000** | **2016** |
| | Cartouche : A - Approaches to Frederikshavn | 50 000 | 57° 27’ N | | |
| | Cartouche : B - Skagen | 12 500 | 57° 43’ N | | |
| | Cartouche : C - Frederikshavn | 12 500 | 57° 26’ N | | |
| **GB2108** | **Kattegat - Southern Part** | **200 000** | **56° 00’ N** | **2001** | **2016** |
| | Cartouche : A - Approaches to Grenaa | 25 000 | 56° 00’ N | | |
| | Cartouche : B - Grenaa | 12 500 | 56° 00’ N | | |
| | Cartouche : C - The Sound, Routeing | 100 000 | 56° 00’ N | | |
| **GB2115** | **The Sound** | **150 000** | **55° 33’ N** | **1999** | **2017** |
| **GB2117** | **Fehmarn Belt and Mecklenburger Bucht** | **100 000** | **54° 22’ N** | **1999** | **2015** |
| **GB2341** | **Kieler Forde - Outer Part** | **12 500** | **54° 26’ N** | **2001** | **2017** |
| | Cartouche : A - Olympiahafen Schilksee and Strande | 6 000 | 54° 26’ N | | |
| | Cartouche : B - Laboe | 6 000 | 54° 24’ N | | |
| **GB2344** | **Kieler Förde - Inner part** | **12 500** | **54° 21’ N** | **2002** | **2014** |
| | Cartouche : A - Plüschowhafen | 6 000 | 54° 23’ N | | |
| | Cartouche : B - Sporthafen Wik | 3 000 | 54° 21’ N | | |
| | Cartouche : C - Sporthafen Düsternbrook | 3 000 | 54° 20’ N | | |
| | Cartouche : D - Möltenort | 3 000 | 54° 22’ N | | |
| | Cartouche : E - Sporthafen Mönkeberg | 3 000 | 54° 21’ N | | |
| | Cartouche : F - Ostuferhafen | 6 000 | 54° 20’ N | | |
| | Cartouche : G - Ostseekai to Bahnhofskai | 6 000 | 54° 19’ N | | |

| N° | Titre | Échelle 1 : | Latitude moyenne | Publ. | Édit. |
|---|---|---|---|---|---|
| **GB2469** | **Nord Ostsee Kanal (Kiel Canal)** | | | **1998** | **2015** |
| | Cartouche : A - Nord-Ostsee-Kanal | 50 000 | 54° 30’ N | | |
| | Cartouche : B - Continuation of plan A | 50 000 | 54° 00’ N | | |
| | Cartouche : C - Brunsbüttel | 12 500 | 53° 54’ N | | |
| | Cartouche : D - Rendsburg | 15 000 | 54° 18’ N | | |
| | Cartouche : E - Holtenau | 12 500 | 54° 22’ N | | |
| **GB2589** | **Samsø Baelt** | **75 000** | **56° 01’ N** | **1999** | **2014** |
| **GB2594** | **The Sound - Northern Part** | **75 000** | **55° 59’ N** | **1999** | **2015** |
| | Cartouche : A - Höganas | 15 000 | 56° 11’ N | | |
| | Cartouche : B - Helsingør Statshavn | 8 000 | 56° 02’ N | | |
| | Cartouche : C - Landskrona | 25 000 | 55° 51’ N | | |
| | Cartouche : D - The Sound, Routeing | | | | |
| **GB2595** | **The Sound - Southern part** | **75 000** | **56° 00’ N** | **1999** | **2017** |
| | Cartouche : A - Køge | 12 000 | 56° 00’ N | | |
| | Cartouche : B - Approaches to Køge | 25 000 | 56° 00’ N | | |
| | Cartouche : C - The Sound, Routeing | | | | |
| **GB2596** | **Storebælt - Northern part** | **75 000** | **55° 31’ N** | **1996** | **2016** |
| **GB2597** | **Storebælt - Southern part** | **75 000** | **54° 58’ N** | **1998** | **2015** |
| **GB2942** | **Kieler Bucht** | **100 000** | **54° 30’ N** | **2014** | **2016** |
| **GB2944** | **Southwest Approaches to the Baltic Sea** | **100 000** | **54° 30’ N** | **2014** | **2016** |
| **GB2945** | **Waters between Rügen and Mon** | **100 000** | **54° 30’ N** | **2014** | **2016** |
| **GB3267** | **The Elbe - Krautsand to Schulau** | **30 000** | **54° 00’ N** | **2001** | **2017** |
| | Cartouche : Stadersand | 15 000 | 53° 38’ N | | |
| **GB3268** | **The Elbe - Schulau to Hamburg** | | | **1998** | **2017** |
| | Cartouche : A - The Elbe - Schulau to Teufelsbrück | 30 000 | 53° 33’ N | | |
| | Cartouche : B - The Elbe - Port of Hamburg | 15 000 | 53° 30’ N | | |
| **GB3617** | **Approaches to the Jade and Weser** | **50 000** | **53° 50’ N** | **2001** | **2017** |
| | Cartouche : Dove Harle | 25 000 | 53° 46’ N | | |
| **GB3618** | **The Jade - Inner Part** | **35 000** | **53° 33’ N** | **2001** | **2017** |
| | Cartouche : A - Wilhelmshaven | 15 000 | 53° 32’ N | | |
| **GB3619** | **The Elbe - Scharhörn Riff to Medemgrund** | **50 000** | **53° 56’ N** | **2001** | **2017** |
| | Cartouche : Cuxhaven | 12 500 | 53° 52’ N | | |
| **GB3621** | **The Weser - Robbennordsteert to Nordenham including Bremerhaven** | **25 000** | **54° 00’ N** | **2000** | **2017** |
| | Cartouche : A - Bremerhaven | 12 500 | 53° 33’ N | | |
| | Cartouche : B - Continuation of Bremerhaven | 12 500 | 53° 31’ N | | |
| **GB3625** | **The Elbe - Belum to Krautsand** | **30 000** | **54° 00’ N** | **2001** | **2017** |
| | Cartouche : A - The Oste | 50 000 | 53° 44’ N | | |
| | Cartouche : B - Brunsbüttel | 15 000 | 53° 54’ N | | |
| | Cartouche : C - Glückstadt | 10 000 | 53° 47’ N | | |
| | Cartouche : D - Dornbusch | 30 000 | 54° 00’ N | | |
| | Cartouche : E - The Stör - Wewelsfleth to Hörn | 30 000 | 54° 00’ N | | |
| | Cartouche : F - The Stör - Hörn to Itzehoe | 30 000 | 54° 00’ N | | |

Nota : ces cartes figurent en noir sur les planches, il est rappelé que le Shom n’assure pas leur commercialisation.

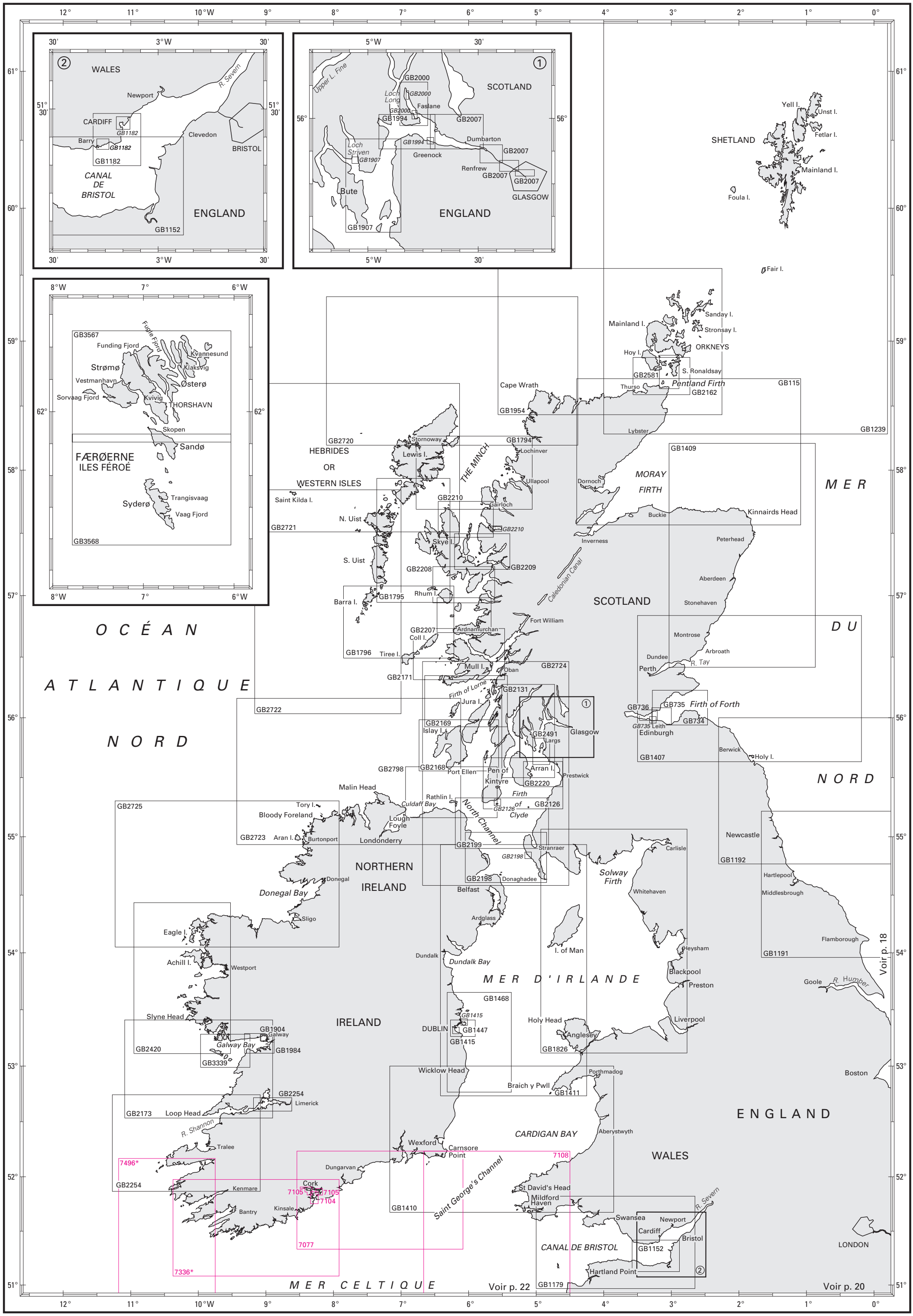


Pour les cartes à petite échelle, consulter les p. 4 à 7.

Pour les cartes à échelle inférieure, consulter les p. 8 et 9.

# ÎLES BRITANNIQUES - ÎLES FÉROÉ

## Cartes françaises

| N° | *INT* | Titre | Échelle 1 : | Latitude moyenne | Publ. ou Édit. | GC ou *T* | Format |
|---|---|---|---|---|---|---|---|
| **7077** | *1612* | **De Old Head of Kinsale à Tuskar Rock (f.s. GB2049)** | **150 000** | **51° 47' N** | **2013** | | **A0** |
| **7104** ❑ | *1670* | **Port de Cork - Avant port et approches (f.s. GB1777)** | **12 500** | **51° 48' N** | **2017** | | **GA** |
| **7105** ❑ | *1671* | **Port de Cork (f.s. GB1773)** | | | **2007** | | **GA** |
| | | Cartouche : A - Chenal Ouest | 12 500 | 51° 52' N | | | |
| | | Cartouche : B - Chenal Est | 12 500 | 51° 51' N | | | |
| **7108** ❑ | *1611* | **Approches du Canal de Bristol (f.s. GB1178)** | **237 000** | **51° 03' N** | **2013** | | **A0** |
| **7336** | *1613* | **De Kenmare River à Cork Harbour (f.s. GB2424)** | **155 000** | **51° 31' N** | **2014** | | **A0** |
| 7336L | | Carte L | | | | *2016* | |
| **7496** | | **De Mizen Head à Dingle Bay (f.s. GB2423)** | **155 000** | **51° 29' N** | **2000** | | **A0** |
| 7496L | | Carte L | | | | *2016* | |

❑ Carte établie en WGS.

## Cartes étrangères de complément (voir nota)

| N° | Titre | Échelle 1 : | Latitude moyenne | Publ. | Édit. |
|---|---|---|---|---|---|
| **GB115** | **Moray Firth** | **200 000** | **58° 08' N** | **1978** | **2017** |
| **GB734** | **Firth of Forth - Isle of May to Inchkeith** | **50 000** | **56° 05' N** | **1993** | **2013** |
| **GB735** | **Firth of Forth - Approaches to Leith and Burntisland** | | | **1976** | **2015** |
| | Cartouche : Approaches to Leith and Burntisland | 25 000 | 56° 00' N | | |
| | Cartouche : Leith | 10 000 | 55° 59' N | | |
| **GB736** | **Firth of Forth - Granton and Burntisland to Rosyth** | **15 000** | **56° 01' N** | **1986** | **2017** |
| **GB1152** | **Bristol Channel - Nash Point to Sand Point** | **50 000** | **51° 16' N** | **1993** | **2016** |
| **GB1179** | **Bristol channel** | **150 000** | **51° 23' N** | **1979** | **2012** |
| **GB1182** | **Barry and Cardiff roads with approaches** | **25 000** | **51° 24' N** | **1974** | **2012** |
| | Cartouche : Barry docks | 12 500 | 51° 23' N | | |
| | Cartouche : Cardiff docks | 15 000 | 51° 27' N | | |
| **GB1191** | **River Tyne to Flamborough Head** | **200 000** | **54° 35' N** | **1977** | **2015** |
| **GB1192** | **Saint Abb's Head to the River Tyne** | **200 000** | **55° 23' N** | **1977** | **2010** |
| **GB1239** | **Orkney and Shetland Islands** | **350 000** | **59° 51' N** | **2002** | **2013** |
| **GB1407** | **Montrose to Berwick** | **200 000** | **56° 14' N** | **1978** | **2009** |
| **GB1409** | **Buckie to Arbroath** | **200 000** | **57° 18' N** | **1979** | **2013** |
| **GB1410** | **St. George's channel** | **200 000** | **52° 20' N** | **1980** | **2017** |
| **GB1411** | **Irish sea - Western part** | **200 000** | **53° 50' N** | **1979** | **2016** |
| **GB1415** | **Dublin Bay** | **25 000** | **53° 20' N** | **1977** | **2012** |
| | Cartouche : Howth | 7 500 | 53° 23' N | | |
| **GB1447** | **Dublin and Dun Laoghaire** | | | **1977** | **2012** |
| | Cartouche : A - Port of Dublin | 7 500 | 53° 20' N | | |
| | Cartouche : B - Port of Dublin - Entrance Channel | 7 500 | 53° 20' N | | |
| | Cartouche : C - Dun Laoghaire Harbour | 7 500 | 53° 18' N | | |
| **GB1468** | **Arklow to the Skerries Islands** | **100 000** | **53° 12' N** | **1978** | **2016** |
| **GB1794** | **North Minch - Southern part** | **100 000** | **57° 58' N** | **1978** | **2015** |
| **GB1795** | **The Little Minch - Southern part** | **100 000** | **57° 26' N** | **1978** | **2017** |
| **GB1796** | **Barra Head to Point of Ardnamurchan** | **100 000** | **56° 47' N** | **1978** | **2015** |
| **GB1826** | **Irish Sea - Eastern part** | **200 000** | **54° 05' N** | **1979** | **2017** |
| **GB1904** | **Galway Harbour and Approaches** | **10 000** | **53° 15' N** | **2005** | **2011** |
| | Cartouche : Continuation to New Harbour | 10 000 | 53° 15' N | | |
| **GB1907** | **Firth of Clyde - Little Cumbrae Island to Cloch Point** | **25 000** | **55° 49' N** | **1975** | **2015** |
| | Cartouche : Loch Striven - NATO fuel jetty | 10 000 | 55° 53' N | | |
| **GB1954** | **Cape Wrath to Pentland Firth including the Orkney Islands** | **200 000** | **58° 59' N** | **1982** | **2014** |
| **GB1984** | **Galway Bay** | **30 000** | **53° 12' N** | **1993** | **2011** |
| **GB1994** | **Approaches to the River Clyde** | **15 000** | **55° 57' N** | **1974** | **2015** |
| | Cartouche : Greenock - Great Harbour | 5 000 | 55° 56' N | | |
| **GB2000** | **Gareloch** | **12 500** | **56° 02' N** | **1973** | **2015** |
| | Cartouche : A - Rhu Narrows | 6 250 | 56° 00' N | | |
| | Cartouche : B - Faslane Base | 6 250 | 56° 03' N | | |

| N° | Titre | Échelle 1 : | Latitude moyenne | Publ. | Édit. |
|---|---|---|---|---|---|
| **GB2007** | **A - River Clyde** | **15 000** | **55° 57' N** | **1974** | **2010** |
| | Cartouche : B | 15 000 | 55° 54' N | | |
| | Cartouche : C | 15 000 | 55° 52' N | | |
| | Cartouche : D | 15 000 | 55° 51' N | | |
| **GB2126** | **Approaches to the Firth of Clyde** | **75 000** | **55° 27' N** | **1975** | **2017** |
| | Cartouche : Sanda Island | 30 000 | **55° 18' N** | | |
| **GB2131** | **Firth of Clyde and Loch Fyne** | **75 000** | **55° 53' N** | **1976** | **2016** |
| **GB2162** | **Pentland Firth and approaches** | **50 000** | **58° 43' N** | **1979** | **2016** |
| **GB2168** | **Approaches to the Sound of Jura** | **75 000** | **55° 46' N** | **1977** | **2017** |
| **GB2169** | **Approaches to the Firth of Lorn** | **75 000** | **56° 08' N** | **1976** | **2016** |
| **GB2171** | **Sound of Mull and Approaches** | **75 000** | **56° 31' N** | **1977** | **2016** |
| **GB2173** | **Loop head to Slyne head** | **150 000** | **52° 58' N** | **1984** | **2016** |
| **GB2198** | **North Channel - Southern Part** | **75 000** | **54° 49' N** | **1978** | **2017** |
| | Cartouche : Portpatrick | 4 000 | 54° 50' N | | |
| **GB2199** | **North Channel - Northern Part** | **75 000** | **55° 07' N** | **1978** | **2016** |
| **GB2207** | **Point of Ardnamurchan to the Sound of Sleat** | **50 000** | **56° 50' N** | **1977** | **2013** |
| **GB2208** | **Mallaig to Canna Harbour** | **50 000** | **57° 05' N** | **1977** | **2013** |
| **GB2209** | **Inner Sound** | **50 000** | **57° 21' N** | **1975** | **2016** |
| **GB2210** | **Approaches to Inner Sound** | **50 000** | **57° 36' N** | **1974** | **2016** |
| | Cartouche : Continuation of Upper Loch Torridon | 50 000 | 57° 32' N | | |
| **GB2220** | **Firth of Clyde : Pladda to Inchmarnock - Southern Sheet** | **36 000** | **55° 31' N** | **1975** | **2006** |
| **GB2254** | **Valentia island to River Shannon** | **150 000** | **52° 18' N** | **1981** | **2016** |
| | Cartouche : Continuation of River Shannon to Limerick | 150 000 | 52° 39' N | | |
| **GB2420** | **Aran Islands to Broad Haven bay** | **150 000** | **53° 46' N** | **1984** | **2016** |
| **GB2491** | **Ardrossan to Largs** | **25 000** | **55° 42' N** | **1975** | **2015** |
| **GB2581** | **Southern approaches to Scapa Flow** | **26 000** | **58° 45' N** | **1982** | **2017** |
| **GB2720** | **Flannan Isles to Sule Skerry** | **200 000** | **58° 45' N** | **1979** | **2011** |
| **GB2721** | **Saint Kilda to Butt of Lewis** | **200 000** | **58° 05' N** | **1979** | **2015** |
| **GB2722** | **Skerryvore to Saint Kilda** | **200 000** | **56° 56' N** | **1979** | **2015** |
| **GB2723** | **Western approaches to the North channel** | **200 000** | **55° 32' N** | **1979** | **2015** |
| **GB2724** | **North channel to the Firth of Lorn** | **200 000** | **55° 31' N** | **1979** | **2017** |
| **GB2725** | **Blacksod bay to Tory Island** | **200 000** | **54° 40' N** | **1982** | **2016** |
| **GB2798** | **Lough Foyle to Sanda Island including Rathlin Island** | **75 000** | **55° 22' N** | **1978** | **2015** |
| **GB3339** | **Approaches to Galway Bay including the Aran Islands** | **50 000** | **53° 08' N** | **1981** | **2011** |
| **GB3567** | **Foroyar (Faroe Islands) - Northern Part** | **100 000** | **62° 08' N** | **2012** | **2015** |
| **GB3568** | **Foroyar (Faroe Islands) - Southern Part** | **100 000** | **61° 35' N** | **2012** | **2015** |

Nota : ces cartes figurent en noir sur les planches, il est rappelé que le Shom n'assure pas leur commercialisation.

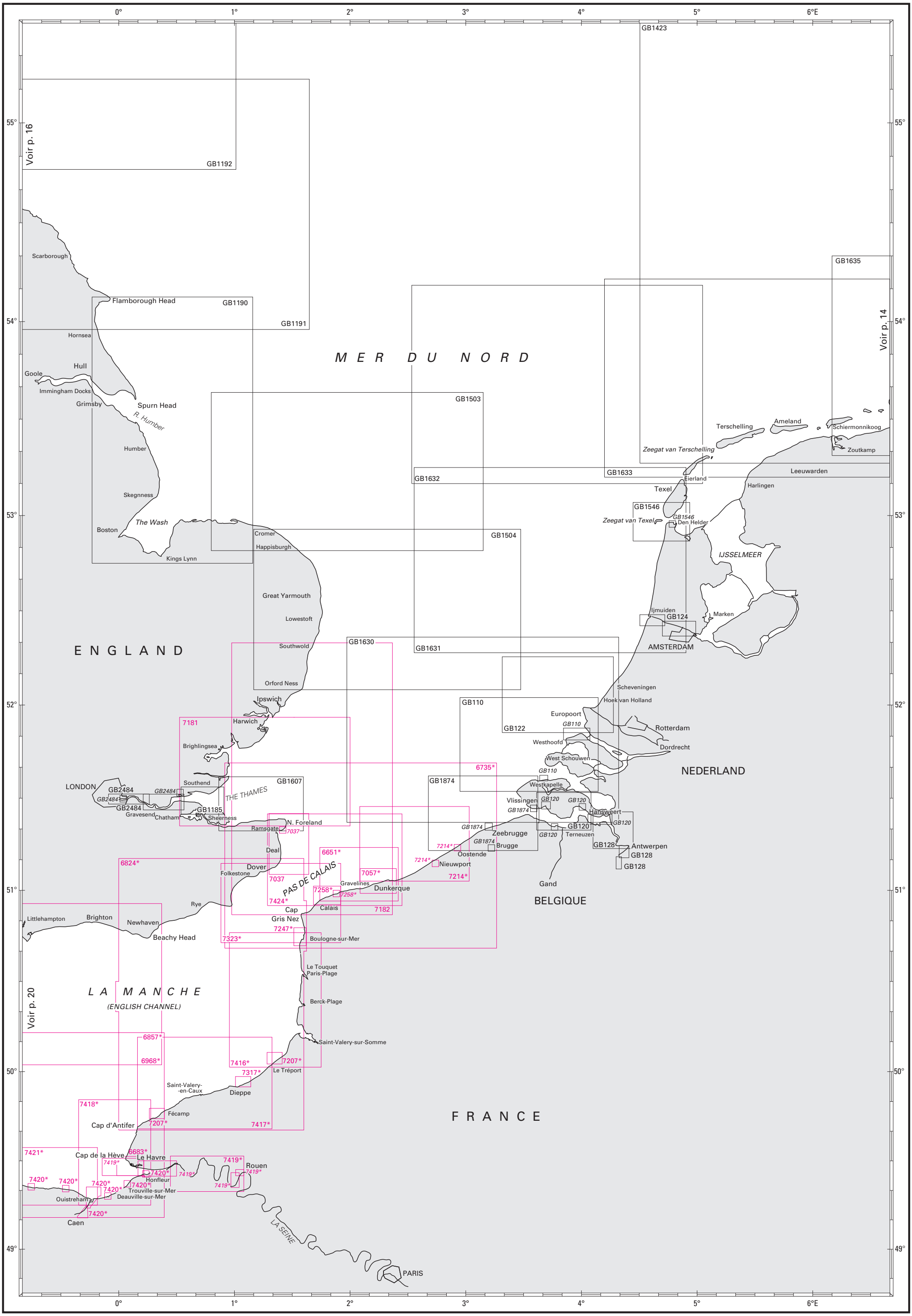


Pour les cartes à petite échelle, consulter les p. 4 à 7.

Pour les cartes à échelle inférieure, consulter les p. 8 et 9.

# MER DU NORD - PAS DE CALAIS - LA MANCHE (EST)

## Cartes françaises

| N° | *INT* | Titre | Échelle 1 : | Latitude moyenne | Publ. ou Édit. | GC ou *T* | Format |
|---|---|---|---|---|---|---|---|
| **6651** ⊕ ❑ | *1481* | **De Calais à Dunkerque** | **43 100** | **51° 05’ N** | **2016** | | **A0** |
| 6651G | | Spéciale G. Natures de fond à jour au 1/08/2008 | | | | | |
| 6651L | | Carte L | | | | *2016* | |
| **6683** ❑ | *1751* | **Port du Havre - Entrée du chenal de Rouen** | **15 000** | **49° 28’ N** | **2017** | | **A0** |
| 6683L | | Carte L | | | | *2017* | |
| **6735** ⊕ ❑ | *1512* | **Pas de Calais - De Boulogne-sur-Mer à Zeebrugge - Estuaire de la Tamise (Thames)** | **150 000** | **51° 11’ N** | **2012** | | **A0** |
| 6735L | | Carte L | | | | *2014* | |
| **6824** ⊕ ❑ | *1704* | **Du Cap d’Antifer au Cap Gris-Nez - De Newhaven à Dover** | **150 000** | **50° 25’ N** | **2006** | | **A0** |
| 6824L | | Carte L | | | | *2014* | |
| **6857** ⊕ ❑ | *1705* | **Du Cap de la Hague à Fécamp - Baie de Seine** | **154 000** | **49° 41’ N** | **2012** | | **A0** |
| 6857L | | Carte L | | | | *2014* | |
| **6968** ⊕ ❑ | *1703* | **De Anvil Point à Beachy Head (f.s. GB2450)** | **150 000** | **50° 25’ N** | **2016** | | **A0** |
| 6968L | | Carte L | | | | *2016* | |
| **7037** ❑ | *1563* | **De Dover à North Foreland (f.s. GB1828)** | **37 500** | **51° 16’ N** | **2016** | | **A0** |
| | | Cartouche : A - Ramsgate | 5 000 | 51° 19’ N | | | |
| **7057** ❑ | *1482* | **Dunkerque** | **20 000** | **51° 03’ N** | **2015** | | **A0** |
| 7057L | | Carte L | | | | *2015* | |
| **7181** ❑ | *1561* | **De Harwich à North Foreland (Estuaire de la Tamise) (f.s. GB1183)** | **100 000** | **51° 38’ N** | **2014** | | **A0** |
| **7182** ⊕ ❑ | *1511* | **Approches de l’estuaire de la Tamise (f.s. GB1610)** | **150 000** | **51° 35’ N** | **2013** | | **A0** |
| **7207** ❑ | *1744* | **Ports de Fécamp et du Tréport** | | | **2006** | | **A0** |
| | | Cartouche : A - Le Tréport | 12 500 | 50° 04’ N | | | |
| | | Cartouche : B - Fécamp | 12 500 | 49° 45’ N | | | |
| 7207L | | Carte L | | | | *2016* | |
| **7214** ⊕ ❑ | *1480* | **De Dunkerque à Oostende (f.s. BE102)** | **60 000** | **51° 15’ N** | **2017** | | **A0** |
| | | Cartouche : A - Nieuwpoort | 20 000 | 51° 08’ N | | | |
| | | Cartouche : B - Oostende | 15 000 | 51° 13’ N | | | |
| 7214L | | Carte L | | | | *2017* | |
| **7247** ❑ | *1743* | **Port de Boulogne-sur-Mer** | **10 000** | **50° 44’ N** | **2011** | | **A0** |
| 7247L | | Carte L | | | | *2016* | |
| **7258** ❑ | *1483* | **Abords de Calais** | **15 000** | **50° 58’ N** | **2015** | | **A0** |
| | | Cartouche : A - Port de Calais | 7 500 | 50° 57’ N | | | |
| 7258L | | Carte L | | | | *2015* | |
| **7317** ❑ | *1745* | **Port de Dieppe** | **12 500** | **49° 56’ N** | **2006** | | **A1** |
| 7317L | | Carte L | | | | *2012* | |

| N° | *INT* | Titre | Échelle 1 : | Latitude moyenne | Publ. ou Édit. | GC ou *T* | Format |
|---|---|---|---|---|---|---|---|
| **7323** ⊕ ❑ | *1741* | **Pas de Calais - De Boulogne-sur-Mer à Calais et de Dungeness à Dover (f.s. GB1892)** | **74 300** | **50° 55’ N** | **2015** | | **A0** |
| 7323G | | Spéciale G. Natures de fond à jour au 1/12/2003 | | | | | |
| 7323L | | Carte L | | | | *2015* | |
| **7416** ⊕ ❑ | *1742* | **Abords Sud de Boulogne-sur-Mer - Du Tréport à Boulogne-sur-Mer** | **75 000** | **50° 23’ N** | **2016** | | **A0** |
| 7416G | | Spéciale G. Natures de fond à jour au 01/07/2000 | | | | | |
| 7416L | | Carte L | | | | *2016* | |
| **7417** ❑ | | **Abords de Fécamp et de Dieppe - Du Cap d’Antifer à Dieppe** | **75 900** | **49° 56’ N** | **2006** | | **A0** |
| 7417G | | Spéciale G. Natures de fond à jour au 15/10/2006 | | | | | |
| 7417L | | Carte L | | | | *2014* | |
| **7418** ❑ | *1750* | **Abords du Havre et d’Antifer - Embouchure de la Seine - De Ouistreham au Cap d’Antifer** | **60 000** | **49° 32’ N** | **2007** | | **A0** |
| 7418G | | Spéciale G. Natures de fond à jour au 15/07/2007 | | | | | |
| 7418L | | Carte L | | | | *2015* | |
| **7419** ❑ | *1752* | **La Seine - Du Havre à Rouen** | | | **2007** | | **A0** |
| | | Cartouche : 1 | 30 000 | 49° 26’ N | | | |
| | | Cartouche : 2 | 60 100 | 49° 26’ N | | | |
| | | Cartouche : 3 | 60 100 | 49° 28 N | | | |
| | | Cartouche : A - Port de Rouen | 15 000 | 49° 24’ N | | | |
| | | Cartouche : B - Port de Rouen | 15 000 | 49° 26’ N | | | |
| 7419L | | Carte L | | | | *2015* | |
| **7420** ❑ | *1759* | **Ports en Baie de Seine** | | | **2017** | | **A0** |
| | | Cartouche : A - Port de Grandcamp - Maisy | 10 000 | 49° 23’ N | | | |
| | | Cartouche : B - Port de Port-en-Bessin | 10 000 | 49° 21’ N | | | |
| | | Cartouche : C - Port de Courseulles-sur-Mer | 10 000 | 49° 20’ N | | | |
| | | Cartouche : D - Rade de Caen - Port de Ouistreham | 17 500 | 49° 17’ N | | | |
| | | Cartouche : E - Port de Caen | 17 500 | 49° 12’ N | | | |
| | | Cartouche : F - Port de Dives-sur-Mer - Port Guillaume | 10 000 | 49° 18’ N | | | |
| | | Cartouche : G - Port de Deauville - Trouville | 10 000 | 49° 22’ N | | | |
| | | Cartouche : H - Port de Honfleur | 10 000 | 49° 25’ N | | | |
| 7420L | | Carte L | | | | *2017* | |
| **7421** ❑ | | **De la Pointe de La Percée à Ouistreham** | **48 100** | **49° 24’ N** | **2005** | | **A0** |
| 7421G | | Spéciale G. Natures de fond à jour au 01/04/2003 | | | | | |
| 7421L | | Carte L | | | | *2016* | |
| **7424** ⊕ ❑ | *1564* | **Pas de Calais - De Calais à Dunkerque et de Dover à North Foreland (f.s. GB323)** | **73 900** | **51° 09’ N** | **2016** | | **A0** |
| 7424L | | Carte L | | | | *2016* | |

⊕ Cette carte comporte des délimitations des espaces maritimes français.

❑ Carte établie en WGS.

xxxx Carte disponible en totalité ou en partie sous forme d’ENC.

## Cartes étrangères de complément (voir nota)

| N° | Titre | Échelle 1 : | Latitude moyenne | Publ. | Édit. |
|---|---|---|---|---|---|
| **GB110** | **Westkapelle to Stellendam and Maasvlakte** | **75 000** | **51° 47’ N** | **1996** | **2017** |
| | Cartouche : A - Noordland Roompotsluis | 40 000 | 51° 37’ N | | |
| | Cartouche : B - Slijkgat to Stellendam | 50 000 | 51° 51’ N | | |
| **GB120** | **Westerschelde - Vlissingen-Oost to Nauw van Bath** | **30 000** | **51° 25’ N** | **2017** | |
| | Cartouche : A - Continuation to Nauw van Bath | 30 000 | 51° 23’ N | | |
| | Cartouche : B - Vlissingen Oost (Sloehaven) | 20 000 | 51° 27’ N | | |
| | Cartouche : C - Braakmanhaven | 20 000 | 51° 20’ N | | |
| | Cartouche : D - Hansweert | 20 000 | 51° 27’ N | | |
| **GB122** | **Approaches to Europoort and Hoek Van Holland** | **60 000** | **52° 03’ N** | **2000** | **2016** |
| **GB124** | **Noordzeekanaal, including Ijmuiden, Zaandam and Amsterdam (Part A)** | **15 000** | **52° 27’ N** | **1995** | **2015** |
| | Cartouche : Part B : Continuation of Noordzeekanaal | 20 000 | 52° 24’ N | | |
| **GB128** | **Baalhoek to Wintam** | | | **2010** | **2016** |
| | Cartouche : A - Baalhoek to Antwerp | 30 000 | 51° 19’ N | | |
| | Cartouche : B - Antwerp to Hoboken | 15 000 | 51° 28’ N | | |
| | Cartouche : C - Hoboken to Wintam | 10 000 | 51° 09’ N | | |
| **GB1185** | **River Thames - Sea Reach** | **25 000** | **51° 29’ N** | **1973** | **2016** |
| **GB1190** | **Flamborough Head to Blakeney Point** | **150 000** | **53° 26’ N** | **1977** | **2016** |
| **GB1191** | **River Tyne to Flamborough Head** | **200 000** | **54° 35’ N** | **1977** | **2015** |
| **GB1192** | **Saint Abb’s Head to the River Tyne** | **200 000** | **55° 23’ N** | **1977** | **2010** |
| **GB1423** | **Terschelling to Esbjerg** | **375 000** | **54° 00’ N** | **2006** | **2017** |
| **GB1503** | **Outer Dowsing to Smiths Knoll including Indefatigable Banks** | **150 000** | **53° 13’ N** | **1977** | **2016** |

| N° | Titre | Échelle 1 : | Latitude moyenne | Publ. | Édit. |
|---|---|---|---|---|---|
| **GB1504** | **Cromer to Orford Ness** | **150 000** | **52° 30’ N** | **1977** | **2015** |
| **GB1546** | **Zeegat Van Texel and Den Helder Roads** | **30 000** | **52° 58’ N** | **2001** | **2015** |
| | Cartouche : Den Helder | 15 000 | 52° 57’ N | | |
| **GB1607** | **Thames Estuary - Southern Part** | **50 000** | **51° 28’ N** | **1973** | **2016** |
| **GB1630** | **West Hinder and Outer Gabbard to Vlissingen and Scheveningen** | **150 000** | **51° 52’ N** | **2005** | **2017** |
| **GB1631** | **DW Routes to Ijmuiden and Texel** | **150 000** | **52° 46’ N** | **2005** | **2013** |
| **GB1632** | **North Sea - DW Routes and TSS North Friesland to Vlieland** | **150 000** | **54° 00’ N** | **2005** | **2015** |
| **GB1633** | **TSS North Friesland and GW/EMS to Vlieland and Borkum** | **150 000** | **53° 43’ N** | **2005** | **2017** |
| **GB1635** | **Borkum to Neuwerk and Helgoland** | **150 000** | **53° 49’ N** | **2008** | **2016** |
| **GB1874** | **Westerschelde - Oostende to Westkapelle** | **60 000** | **51° 25’ N** | **1996** | **2017** |
| | Cartouche : A - Vlissingen | 25 000 | 51° 27’ N | | |
| | Cartouche : B - Zeebrugge | 20 000 | 51° 21’ N | | |
| | Cartouche : C - Brugge | 15 000 | 51° 14’ N | | |
| **GB2484** | **River Thames - Hole Haven to London Bridge** | | | **1978** | **2013** |
| | Cartouche A : Hole Haven to Purfleet | 25 000 | 51° 29’ N | | |
| | Cartouche B : Purfleet to London Bridge | 25 000 | 51° 28’ N | | |
| | Cartouche C : Continuation of Hole Haven Creek | 25 000 | 51° 31’ N | | |
| | Cartouche D : Thames tidal barrier | 5 000 | 51° 29’ N | | |

Nota : ces cartes figurent en noir sur les planches, il est rappelé que le Shom n’assure pas leur commercialisation.

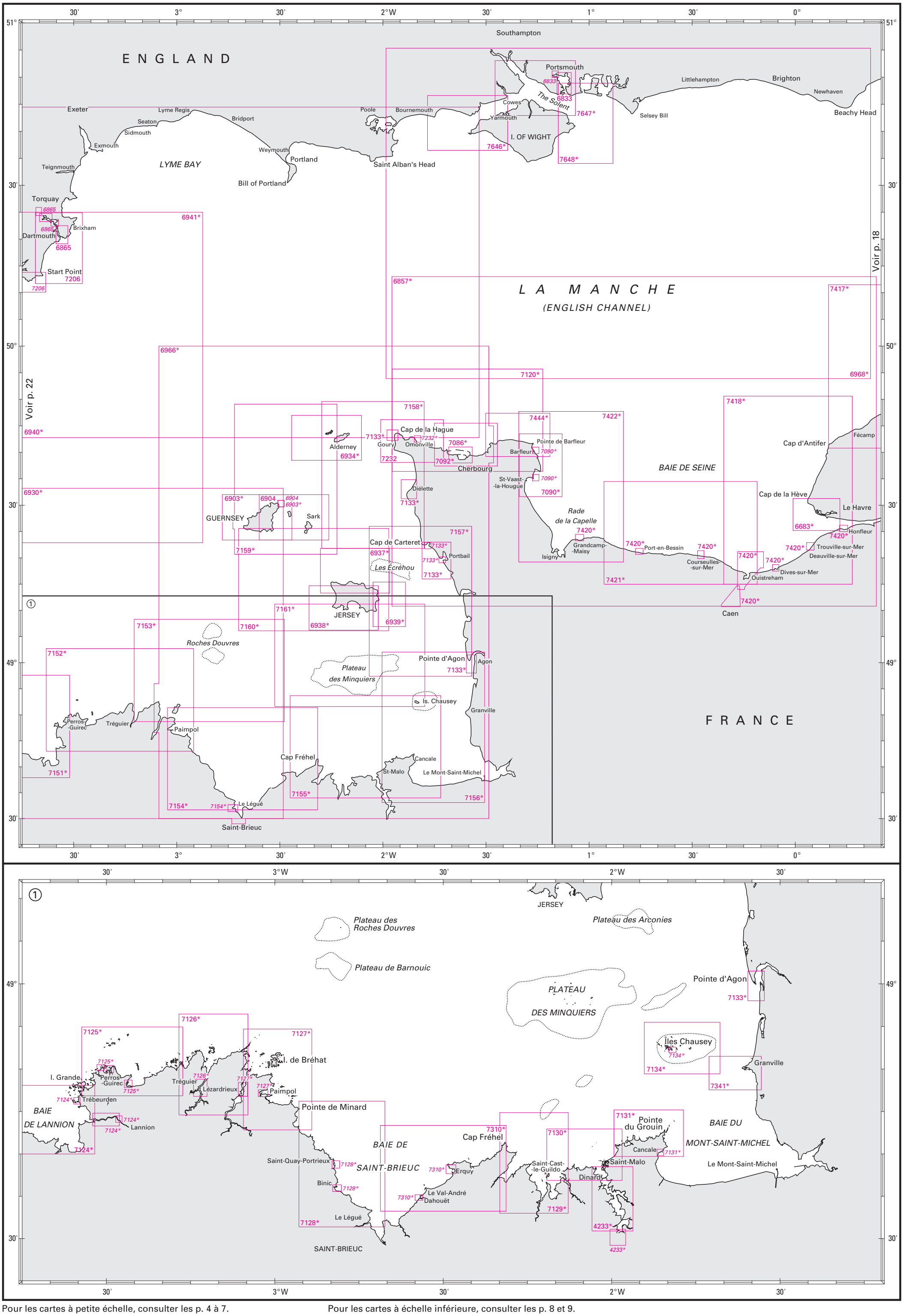


Pour les cartes à petite échelle, consulter les p. 4 à 7.

Pour les cartes à échelle inférieure, consulter les p. 8 et 9.

# LA MANCHE (CENTRE)

## Cartes françaises

| N° | *INT* | Titre | Échelle 1 : | Latitude moyenne | Publ. ou Édit. | GC ou *T* | Format |
|---|---|---|---|---|---|---|---|
| **4233** ❑ | | **La Rance - De Saint-Malo à l'Ecluse du Châtelier** | **15 000** | **48° 34' N** | **2016** | | **GA** |
| | | Cartouche : Du Chêne vert à l'Ecluse du Châtelier | 15 000 | 48° 30' N | | | |
| 4233L | | Carte L | | | | *2016* | |
| **6683** ❑ | *1751* | **Port du Havre - Entrée du chenal de Rouen** | **15 000** | **49° 28' N** | **2017** | | **A0** |
| 6683L | | Carte L | | | | *2017* | |
| **6833** ❑ | *1732* | **Port de Portsmouth (f.s. GB2631)** | **7 500** | **50° 48' N** | **2017** | | **GA** |
| | | Cartouche : A - Fareham Lake (suite) | 7 500 | 50° 50' N | | | |
| **6857** ⊕ ❑ | *1705* | **Du Cap de la Hague à Fécamp - Baie de Seine** | **154 000** | **49° 41' N** | **2012** | | **A0** |
| 6857L | | Carte L | | | | *2014* | |
| **6865** ❑ | *1723* | **Port de Dartmouth (f.s. GB2253)** | **6 250** | **50° 20' N** | **2016** | | **A0** |
| | | Cartouche : A - River Dart jusqu'à Blackness Point | 6 250 | 50° 23' N | | | |
| | | Cartouche : B - River Dart - De Blackness Point à Berry Rock | 12 500 | 50° 24' N | | | |
| | | Cartouche : C - River Dart jusqu'à Totnes | 12 500 | 50° 25' N | | | |
| **6903** ❑ | | **Guernsey et Herm (f.s. GB807)** | **25 000** | **49° 27' N** | **2016** | | **GA** |
| | | Cartouche : A - Beaucette Marina | 15 000 | 49° 30' N | | | |
| 6903L | | Carte L | | | | *2016* | |
| **6904** ❑ | | **Guernesey Est, Herm et Sark (f.s. GB808)** | **25 000** | **49° 27' N** | **2016** | | **GA** |
| | | Cartouche : Marina Beaucette | 15 000 | 49° 30' N | | | |
| **6930** ⊕ ❑ | *1707* | **Des Roches de Portsall au plateau des Roches Douvres** | **150 000** | **49° 01' N** | **2009** | | **A0** |
| 6930L | | Carte L | | | | *2016* | |
| **6934** ❑ | | **Alderney (Aurigny) et les Casquets (f.s. GB60)** | **25 000** | **49° 42' N** | **2005** | | **GA** |
| 6934L | | Carte L | | | | *2015* | |
| **6937** ❑ | | **Jersey - Côte Nord (f.s. GB1136)** | **25 000** | **49° 17' N** | **2005** | | **GA** |
| 6937L | | Carte L | | | | *2012* | |
| **6938** ❑ | | **Abords de Saint Hélier (f.s. GB1137)** | **25 000** | **49° 10' N** | **2014** | | **GA** |
| 6938L | | Carte L | | | | *2014* | |
| **6939** ❑ | | **Jersey - Côte Est (f.s. GB1138)** | **25 000** | **49° 11' N** | **2017** | | **A1** |
| 6939L | | Carte L | | | | *2017* | |
| **6940** ⊕ ❑ | *1702* | **De Start Point à the Needles (f.s. GB2454)** | **150 000** | **50° 21' N** | **2011** | | **A0** |
| 6940L | | Carte L | | | | *2015* | |
| **6941** ⊕ ❑ | *1701* | **De Lizard Point à Dartmouth (f.s. GB442)** | **154 000** | **49° 53' N** | **2004** | | **A0** |
| 6941L | | Carte L | | | | *2016* | |
| **6966** ⊕ ❑ | *1706* | **Des Héaux-de-Bréhat au Cap Lévi** | **155 000** | **49° 16' N** | **2015** | | **A0** |
| 6966L | | Carte L | | | | *2015* | |
| **6968** ⊕ ❑ | *1703* | **De Anvil Point à Beachy Head (f.s. GB2450)** | **150 000** | **50° 25' N** | **2016** | | **A0** |
| 6968L | | Carte L | | | | *2016* | |
| **7086** ❑ | | **Rade de Cherbourg** | **7 500** | **49° 39' N** | **2016** | | **A0** |
| 7086L | | Carte L | | | | *2016* | |
| **7090** ❑ | | **De la Pointe de Barfleur à Saint-Vaast-la-Hougue** | **20 000** | **49° 37' N** | **2006** | | **A0** |
| | | Cartouche : A - Port de Barfleur | 7 500 | 49° 40' N | | | |
| | | Cartouche : B - Port de Saint-Vaast-la-Hougue | 7 500 | 49° 35' N | | | |
| 7090L | | Carte L | | | | *2013* | |
| **7092** ❑ | *1753* | **De la Pointe de Nacqueville au Cap Lévi - Rade de Cherbourg** | **20 000** | **49° 41' N** | **2015** | | **A0** |
| 7092L | | Carte L | | | | *2015* | |
| **7120** ❑ | | **Abords de Cherbourg - Du Cap de La Hague à la Pointe de Barfleur** | **47 800** | **49° 46' N** | **2008** | | **A0** |
| 7120G | | Spéciale G. Natures de fond à jour au 15/08/2008 | | | | | |
| 7120L | | Carte L | | | | *2014* | |
| **7124** ❑ | | **Baie de Lannion - De la Pointe de Primel à l'île Grande** | **20 000** | **48° 44' N** | **2008** | | **A0** |
| | | Cartouche : A - Le Léguer (Rivière de Lannion) | 20 000 | 48° 44' N | | | |
| | | Cartouche : B - Port de Lannion (Le Léguer) | 7 500 | 48° 44' N | | | |
| | | Cartouche : C - Port de Trébeurden | 7 500 | 48° 46' N | | | |
| 7124L | | Carte L | | | | *2014* | |
| **7125** ❑ | | **Abords de Perros-Guirec - Les Sept îles - De l'île Grande à l'île Balanec** | **20 000** | **48° 50' N** | **2014** | | **A0** |
| | | Cartouche : A - Mouillages de Trégastel | 10 000 | 48° 50' N | | | |
| | | Cartouche : B - Port de Ploumanac'h | 10 000 | 48° 50' N | | | |
| | | Cartouche : C - Port de Perros-Guirec | 10 000 | 48° 48' N | | | |
| 7125L | | Carte L | | | | *2014* | |
| **7126** ❑ | | **De l'île Balanec aux Héaux-de-Bréhat - Cours du Jaudy** | **20 000** | **48° 50' N** | **2012** | | **A0** |
| | | Cartouche : A - Port de Tréguier | 7 500 | 48° 47' N | | | |
| 7126L | | Carte L | | | | *2014* | |
| **7127** ❑ | *1755* | **Abords de l'île de Bréhat - Anse de Paimpol - Entrée du Trieux** | **20 000** | **48° 48' N** | **2014** | | **A0** |
| | | Cartouche : A - Port de Lézardrieux - Le Trieux | 10 000 | 48° 47' N | | | |
| | | Cartouche : B - Port de Paimpol | 10 000 | 48° 47' N | | | |
| 7127L | | Carte L | | | | *2017* | |
| **7128** ❑ | | **Baie de Saint-Brieuc (partie Ouest) - De la Pointe de la Tour à l'Anse d'Yffiniac** | **25 000** | **48° 38' N** | **2016** | | **A0** |
| | | Cartouche : A - Port de Saint-Quay-Portrieux | 7 500 | 48° 38' N | | | |
| | | Cartouche : B - Port de Binic | 7 500 | 48° 35' N | | | |
| 7128L | | Carte L | | | | *2016* | |
| **7129** ❑ | | **Du Cap Fréhel à Saint Briac-sur-Mer** | **20 000** | **48° 38' N** | **2007** | | **A0** |
| 7129L | | Carte L | | | | *2014* | |
| **7130** ❑ | *1754* | **Abords de Saint-Malo - De l'île des Hébihens à la Pointe de la Varde** | **15 000** | **48° 39' N** | **2002** | | **A0** |
| 7130L | | Carte L | | | | *2014* | |
| **7131** ❑ | | **Du Hâvre de Rothéneuf à Cancale** | **20 000** | **48° 42' N** | **2016** | | **A1** |
| | | Cartouche : A - Port de Cancale | 7 500 | 48° 40' N | | | |
| 7131L | | Carte L | | | | *2016* | |
| **7133** ❑ | | **Ports de la côte Ouest du Cotentin** | | | **2009** | | **A0** |
| | | Cartouche : A - Abords de Goury | 10 000 | 49° 43' N | | | |
| | | Cartouche : B - Abords de Diélette | 15 000 | 49° 33' N | | | |
| | | Cartouche : C - Abords de Carteret et Portbail | 20 000 | 49° 19' N | | | |
| | | Cartouche : D - Carteret | 10 000 | 49° 22' N | | | |
| | | Cartouche : E - Portbail | 10 000 | 49° 19' N | | | |
| | | Cartouche : F - Havre de Regnéville | 15 000 | 48° 59' N | | | |
| 7133L | | Carte L | | | | *2014* | |

| N° | *INT* | Titre | Échelle 1 : | Latitude moyenne | Publ. ou Édit. | GC ou *T* | Format |
|---|---|---|---|---|---|---|---|
| **7134** ❑ | | **Iles Chausey** | **15 000** | **48° 52' N** | **2017** | | **A0** |
| | | Cartouche : A - Sound de Chausey | 5 000 | 48° 52' N | | | |
| 7134L | | Carte L | | | | *2017* | |
| **7151** ❑ | | **De l'anse de Kernic à l'île Grande** | **48 700** | **48° 48' N** | **2008** | | **A0** |
| 7151L | | Carte L | | | | *2014* | |
| **7152** ❑ | | **De l'île Grande à l'île de Bréhat** | **48 700** | **48° 52' N** | **2008** | | **A0** |
| 7152L | | Carte L | | | | *2014* | |
| **7153** ❑ | | **De l'île de Bréhat au Plateau des Roches Douvres** | **48 600** | **48° 58' N** | **2008** | | **A0** |
| 7153L | | Carte L | | | | *2014* | |
| **7154** ❑ | | **De l'île de Bréhat au Cap Fréhel - Baie de Saint-Brieuc** | **48 800** | **48° 41' N** | **2008** | | **A0** |
| | | Cartouche : Port du Légué | 10 000 | 48° 32' N | | | |
| 7154L | | Carte L | | | | *2013* | |
| **7155** ❑ | | **Du Cap Fréhel à la Pointe du Grouin - Approches de Saint-Malo** | **48 800** | **48° 44' N** | **2017** | | **A0** |
| 7155L | | Carte L | | | | *2017* | |
| **7156** ⊕ ❑ | | **De la Pointe du Grouin à la Pointe d'Agon - Baie du Mont-Saint-Michel - Iles Chausey** | **48 800** | **48° 47' N** | **2009** | | **A0** |
| 7156G | | Spéciale G. Natures de fond à jour au 01/01/2009 | | | | | |
| 7156L | | Carte L | | | | *2016* | |
| **7157** ⊕ ❑ | | **De la Pointe d'Agon au Cap de Carteret - Passage de la Déroute** | **48 400** | **49° 11' N** | **2014** | | **A0** |
| 7157G | | Spéciale G. Natures de fond à jour au 15/07/2007 | | | | | |
| 7157L | | Carte L | | | | *2014* | |
| **7158** ⊕ ❑ | | **Du Cap de Carteret au Cap de la Hague - Raz Blanchard** | **50 000** | **49° 35' N** | **2008** | | **A0** |
| 7158G | | Spéciale G. Natures de fond à jour au 15/10/2016 | | | | | |
| 7158L | | Carte L | | | | *2016* | |
| **7159** ⊕ ❑ | | **De Guernsey, Herm et Sark à Alderney - Bancs des Casquets** | **50 000** | **49° 34' N** | **2008** | | **A0** |
| 7159L | | Carte L | | | | *2016* | |
| **7160** ⊕ ❑ | | **De Jersey à Guernsey** | **50 000** | **49° 15' N** | **2014** | | **A0** |
| 7160L | | Carte L | | | | *2014* | |
| **7161** ⊕ ❑ | | **Des îles Chausey à Jersey - Plateau des Minquiers** | **48 500** | **49° 01' N** | **2014** | | **A0** |
| 7161L | | Carte L | | | | *2014* | |
| **7206** ❑ | | **De Salcombe à Brixham (f.s. GB1634)** | **25 000** | **50 18' N** | **2014** | | **A0** |
| | | Cartouche : A - De Salcombe à Start Point | 25 000 | 50° 11' N | | | |
| **7232** ❑ | | **Du Nez de Jobourg à la Pointe de Nacqueville** | **20 000** | **49° 42' N** | **2013** | | **A0** |
| | | Cartouche : A - Abords d'Omonville-La-Rogue | 7 500 | 49° 42' N | | | |
| **7310** ❑ | | **Baie de Saint-Brieuc (partie Est) - De Dahouët au Cap Fréhel** | **25 000** | **48° 38' N** | **2008** | | **A0** |
| | | Cartouche : A - Port de Dahouët | 7 500 | 48° 34' N | | | |
| | | Cartouche : B - Port d'Erquy | 7 500 | 48° 38' N | | | |
| 7310L | | Carte L | | | | *2014* | |
| **7341** ❑ | | **Abords de Granville** | **15 000** | **48° 49' N** | **2008** | | **A1** |
| 7341L | | Carte L | | | | *2014* | |
| **7417** ❑ | | **Abords de Fécamp et de Dieppe - Du Cap d'Antifer à Dieppe** | **75 900** | **49° 56' N** | **2006** | | **A0** |
| 7417G | | Spéciale G. Natures de fond à jour au 15/10/06 | | | | | |
| 7417L | | Carte L | | | | *2014* | |
| **7418** ❑ | *1750* | **Abords du Havre et d'Antifer - Embouchure de la Seine de Ouistreham au Cap d'Antifer** | **60 000** | **49° 32' N** | **2007** | | **A0** |
| 7418G | | Spéciale G. Natures de fond à jour au 15/07/2007 | | | | | |
| 7418L | | Carte L | | | | *2015* | |
| **7420** ❑ | *1759* | **Ports en Baie de Seine** | | | **2017** | | **A0** |
| | | Cartouche : A - Port de Grandcamp - Maisy | 10 000 | 49° 23' N | | | |
| | | Cartouche : B - Port de Port-en-Bessin | 10 000 | 49° 21' N | | | |
| | | Cartouche : C - Port de Courseulles-sur-Mer | 10 000 | 49° 20' N | | | |
| | | Cartouche : D - Rade de Caen - Port de Ouistreham | 17 500 | 49° 17' N | | | |
| | | Cartouche : E - Port de Caen | 17 500 | 49° 12' N | | | |
| | | Cartouche : F - Port de Dives-sur-Mer - Port Guillaume | 10 000 | 49° 18' N | | | |
| | | Cartouche : G - Port de Deauville - Trouville | 10 000 | 49° 22' N | | | |
| | | Cartouche : H - Port de Honfleur | 10 000 | 49° 25' N | | | |
| 7420L | | Carte L | | | | *2017* | |
| **7421** ❑ | | **De la Pointe de La Percée à Ouistreham** | **48 100** | **49° 24' N** | **2005** | | **A0** |
| 7421G | | Spéciale G. Natures de fond à jour au 01/04/2003 | | | | | |
| 7421L | | Carte L | | | | *2016* | |
| **7422** ❑ | | **De la Pointe de Barfleur à La Pointe de La Percée - Iles Saint-Marcouf** | **48 000** | **49° 33' N** | **2006** | | **A0** |
| 7422G | | Spéciale G. Natures de fond à jour au 01/04/2003 | | | | | |
| 7422L | | Carte L | | | | *2014* | |
| **7444** ❑ | | **Du Cap Lévi à Barfleur** | **20 000** | **49° 43' N** | **2016** | | **A0** |
| 7444L | | Carte L | | | | *2016* | |
| **7646** ❑ | *1729* | **The Solent approches Ouest (f.s. GB2035)** | **25 000** | **50° 41' N** | **2014** | | **A0** |
| 7646L | | Carte L | | | | *2016* | |
| **7647** ❑ | *1730* | **The Solent et Southampton Water (f.s. GB2036)** | **25 000** | **50° 47' N** | **2017** | | **A0** |
| 7647L | | Carte L | | | | *2017* | |
| **7648** ❑ | *1731* | **The Solent - Approches Est (f.s. GB2037)** | **25 000** | **50° 41' N** | **2017** | | **A0** |
| 7648L | | Carte L | | | | *2017* | |

⊕ Cette carte comporte des délimitations des espaces maritimes français.

❑ Carte établie en WGS.

xxxx Carte disponible en totalité ou en partie sous forme d'ENC.

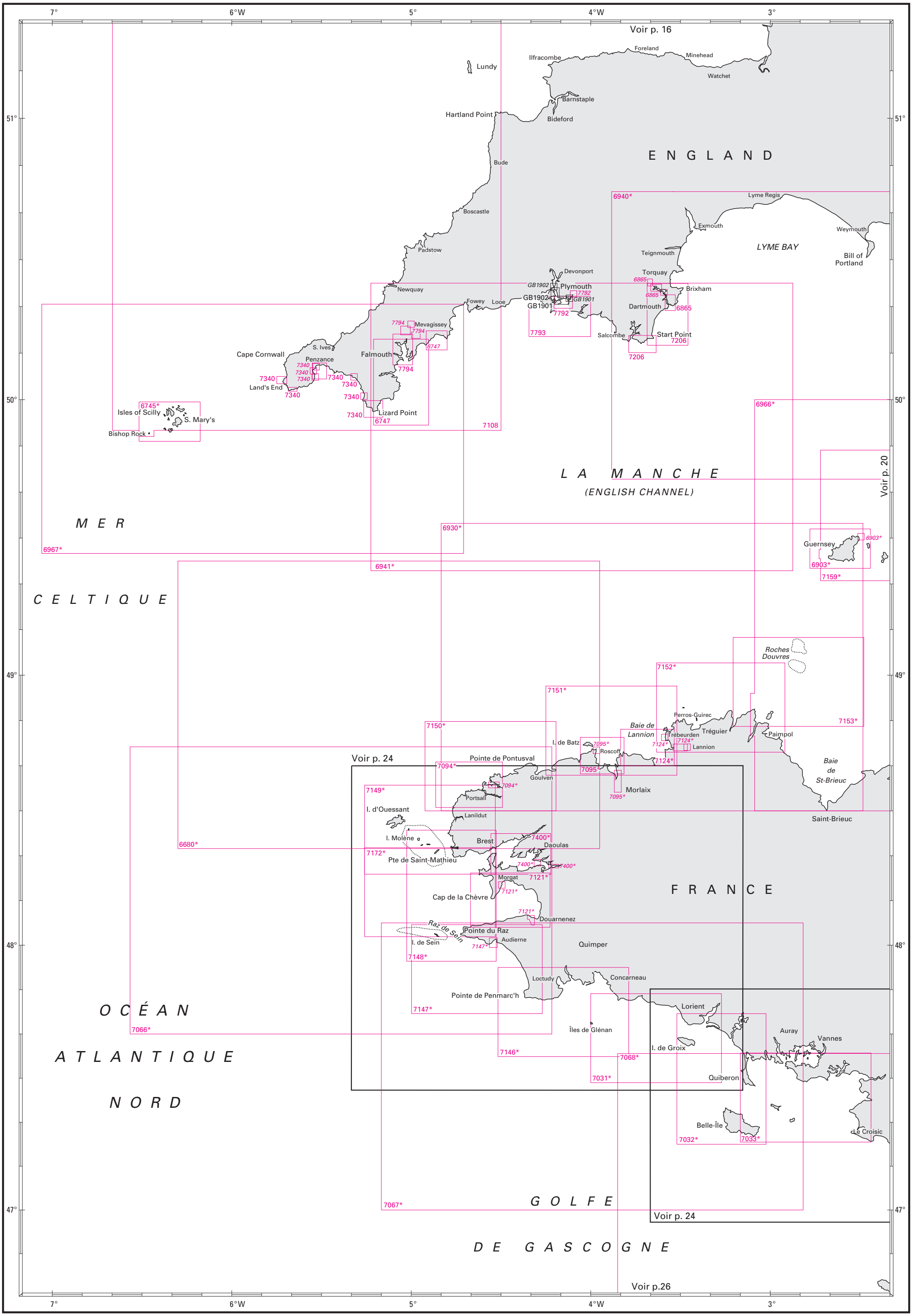


Pour les cartes à petite échelle, consulter les p. 4 à 7.

Pour les cartes à échelle inférieure, consulter les p. 8 et 9.

# LA MANCHE (OUEST)

## Cartes françaises

| N° | *INT* | Titre | Échelle 1 : | Latitude moyenne | Publ. ou Édit. | GC ou *T* | Format |
|---|---|---|---|---|---|---|---|
| **6680** ⊕ ❑ | *1708* | **De l'île d'Ouessant à l'île de Batz** | **150 000** | **48° 53' N** | **2003** | | **A0** |
| 6680L | | Carte L | | | | *2014* | |
| **6745** ❑ | | **Iles Scilly (f.s. GB34)** | **25 000** | **49° 55' N** | **2017** | | **GA** |
| 6745L | | Carte L | | | | *2017* | |
| **6747** ❑ | *1719* | **Approches de Falmouth (f.s. GB154)** | **35 000** | **50° 03' N** | **2015** | | **GA** |
| | | Cartouche : A - De Nare Head à Dodman Point (suite) | 35 000 | 50° 12' N | | | |
| **6865** ❑ | *1723* | **Port de Dartmouth (f.s. GB2253)** | **6 250** | **50° 20' N** | **2016** | | **A0** |
| | | Cartouche : A - River Dart jusqu'à Blackness Point | 6 250 | 50° 23' N | | | |
| | | Cartouche : B - River Dart - De Blackness Point à Berry Rock | 12 500 | 50° 24' N | | | |
| | | Cartouche : C - River Dart jusqu'à Totnes | 12 500 | 50° 25' N | | | |
| **6903** ❑ | | **Guernsey et Herm (f.s. GB807)** | **25 000** | **49° 27' N** | **2016** | | **GA** |
| | | Cartouche : A - Beaucette Marina | 15 000 | 49° 30' N | | | |
| 6903L | | Carte L | | | | *2016* | |
| **6930** ⊕ ❑ | *1707* | **Des Roches de Portsall au plateau des Roches Douvres** | **150 000** | **49° 01' N** | **2009** | | **A0** |
| 6930L | | Carte L | | | | *2016* | |
| **6940** ⊕ ❑ | *1702* | **De Start Point à the Needles (f.s. GB2454)** | **150 000** | **50° 21' N** | **2011** | | **A0** |
| 6940L | | Carte L | | | | *2015* | |
| **6941** ⊕ ❑ | *1701* | **De Lizard Point à Dartmouth (f.s. GB442)** | **154 000** | **49° 53' N** | **2004** | | **A0** |
| 6941L | | Carte L | | | | *2016* | |
| **6966** ⊕ ❑ | *1706* | **Des Héaux-de-Bréhat au Cap Lévi** | **155 000** | **49° 16' N** | **2015** | | **A0** |
| 6966L | | Carte L | | | | *2015* | |
| **6967** ❑ | *1700* | **De Saint Agnes Head à Dodman Point - Isles of Scilly (f.s. GB2565)** | **153 000** | **49° 54' N** | **2013** | | **A0** |
| 6967L | | Carte L | | | | *2016* | |
| **7031** ❑ | | **De l'île de Penfret au Plateau des Birvideaux - Abords de Lorient** | **50 000** | **47° 39' N** | **2017** | | **A0** |
| 7031G | | Spéciale G. Natures de fond à jour au 15/06/2017 | | | | | |
| 7031L | | Carte L | | | | *2017* | |
| **7032** ❑ | *1835* | **De l'île de Groix à Belle-Ile - Abords de Lorient** | **50 000** | **47° 29' N** | **2017** | | **A0** |
| 7032G | | Spéciale G. Natures de fond à jour au 01/04/2009 | | | | | |
| 7032L | | Carte L | | | | *2017* | |
| **7033** ⊕ ❑ | | **De Quiberon au Croisic** | **50 000** | **47° 25' N** | **2002** | | **A0** |
| 7033G | | Spéciale G. Natures de fond à jour au 01/04/2003 | | | | | |
| 7033L | | Carte L | | | | *2016* | |
| **7066** ⊕ ❑ | *1800* | **De l'île Vierge à la Pointe de Penmarc'h - Abords de Brest** | **150 000** | **48° 12' N** | **2015** | | **A0** |
| 7066L | | Carte L | | | | *2015* | |
| 7066Z | | Variante Zonex | | | | | |
| **7067** ⊕ ❑ | *1801* | **De la Chaussée de Sein à Belle-Ile** | **161 000** | **47° 32' N** | **2015** | | **A0** |
| 7067L | | Carte L | | | | *2017* | |
| **7068** ⊕ ❑ | *1802* | **De la presqu'île de Quiberon aux Sables-d'Olonne** | **150 000** | **47° 02' N** | **2010** | | **A0** |
| 7068L | | Carte L | | | | *2014* | |
| **7094** ❑ | *1757* | **Du phare du Four à l'île Vierge - Port de l'Aber-Wrac'h** | **25 000** | **48° 35' N** | **2007** | | **A0** |
| | | Cartouche : A - Aber Wrac'h | 15 000 | 48° 35' N | | | |
| 7094L | | Carte L | | | | *2016* | |
| **7095** ❑ | *1756* | **Baie de Morlaix - De l'île de Batz à la Pointe de Primel** | **20 000** | **48° 42' N** | **2013** | | **A0** |
| | | Cartouche : A - Ports de Roscoff | 10 000 | 48° 43' N | | | |
| | | Cartouche : B - Rivière de Morlaix | 15 000 | 48° 36' N | | | |
| 7095L | | Carte L | | | | *2014* | |
| **7108** ❑ | *1611* | **Approches du Canal de Bristol (f.s. GB1178)** | **237 000** | **51° 03' N** | **2013** | | **A0** |
| **7121** ❑ | | **Baie de Douarnenez** | **30 000** | **48° 10' N** | **2016** | | **A0** |
| | | Cartouche : A - Port de Morgat | 10 000 | 48° 13' N | | | |
| | | Cartouche : B - Port de Douarnenez | 10 000 | 48° 06' N | | | |
| 7121G | | Spéciale G. Natures de fond à jour au 01/11/2007 | | | | | |
| 7121L | | Carte L | | | | *2016* | |
| **7124** ❑ | | **Baie de Lannion - De la Pointe de Primel à l'île Grande** | **20 000** | **48° 44' N** | **2008** | | **A0** |
| | | Cartouche : A - Le Léguer (Rivière de Lannion) | 20 000 | 48° 44' N | | | |
| | | Cartouche : B - Port de Lannion (Le Léguer) | 7 500 | 48° 44' N | | | |
| | | Cartouche : C - Port de Trébeurden | 7 500 | 48° 46' N | | | |
| 7124L | | Carte L | | | | *2014* | |
| **7146** ❑ | | **De la Pointe de Penmarc'h à la Pointe de Trévignon** | **49 700** | **47° 44' N** | **2009** | | **A0** |
| 7146G | | Spéciale G. Natures de fond à jour au 01/07/2010 | | | | | |
| 7146L | | Carte L | | | | *2015* | |
| **7147** ❑ | | **De la Chaussée de Sein à la Pointe de Penmarc'h - Baie d'Audierne** | **50 000** | **47° 54' N** | **2008** | | **A0** |
| | | Cartouche : A - Port d'Audierne | 12 500 | 48° 00' N | | | |
| 7147G | | Spéciale G. Natures de fond à jour au 01/07/2009 | | | | | |
| 7147L | | Carte L | | | | *2017* | |
| **7148** ❑ | *1831* | **Du Goulet de Brest à la Chaussée de Sein** | **49 300** | **48° 11' N** | **2008** | | **A0** |
| 7148L | | Carte L | | | | *2015* | |
| **7149** ❑ | | **Du Goulet de Brest à Portsall - Ile d'Ouessant** | **49 100** | **48° 25' N** | **2015** | | **A0** |
| 7149G | | Spéciale G. Natures de fond à jour au 01/12/2003 | | | | | |
| 7149L | | Carte L | | | | *2015* | |
| **7150** ❑ | | **De Portsall à l'anse de Kernic** | **50 000** | **48° 39' N** | **2008** | | **A0** |
| 7150L | | Carte L | | | | *2014* | |
| **7151** ❑ | | **De l'anse de Kernic à l'île Grande** | **48 700** | **48° 47' N** | **2008** | | **A0** |
| 7151L | | Carte L | | | | *2014* | |
| **7152** ❑ | | **De l'île Grande à l'île de Bréhat** | **48 700** | **48° 52' N** | **2008** | | **A0** |
| 7152L | | Carte L | | | | *2014* | |
| **7153** ❑ | | **De l'île de Bréhat au Plateau des Roches Douvres** | **48 600** | **48° 58' N** | **2008** | | **A0** |
| 7153L | | Carte L | | | | *2014* | |
| **7159** ⊕ ❑ | | **De Guernsey, Herm et Sark à Alderney - Bancs des Casquets** | **50 000** | **49° 34' N** | **2008** | | **A0** |
| 7159L | | Carte L | | | | *2016* | |
| **7172** ❑ | | **De la Pointe de Saint-Mathieu à la Chaussée de Sein - Iroise** | **49 300** | **48° 11' N** | **2008** | | **A0** |
| 7172G | | Spéciale G. Natures de fond à jour au 01/12/2008 | | | | | |
| 7172L | | Carte L | | | | *2014* | |
| **7206** ❑ | | **De Salcombe à Brixham (f.s. GB1634)** | **25 000** | **50° 18' N** | **2014** | | **A0** |
| | | Cartouche : A - De Salcombe à Start Point | 25 000 | 50° 11' N | | | |
| **7340** ❑ | | **Côte Sud-Ouest de Cornwall (f.s. GB2345)** | | | **2016** | | **GA** |
| | | Cartouche : A - Penzance Bay | 12 500 | 50° 06' N | | | |
| | | Cartouche : B - Mousehole Harbour | 5 000 | 50° 04' N | | | |
| | | Cartouche : C - Newlyn Harbour | 5 000 | 50° 06' N | | | |
| | | Cartouche : D - Penzance Harbour | 5 000 | 50° 07' N | | | |
| | | Cartouche : E - Longships | 15 000 | 50° 04' N | | | |
| | | Cartouche : F - Runnel Stone | 15 000 | 50° 01' N | | | |
| | | Cartouche : G - Mullion Cove | 5 000 | 50° 00' N | | | |
| | | Cartouche : H - Porthleven | 5 000 | 50° 04' N | | | |
| | | Cartouche : I - Lizard Point | 15 000 | 49° 57' N | | | |
| **7400** ❑ | | **Rade de Brest** | **22 500** | **48° 20' N** | **2008** | | **A0** |
| | | Cartouche : A - Traverse de l'Hôpital | 12 500 | 48° 18' N | | | |
| | | Cartouche : B - Rivière du Faou | 22 500 | 48° 17' N | | | |
| 7400L | | Carte L | | | | *2016* | |
| **7792** ❑ | | **Plymouth Sound (f.s. GB1967)** | **7 500** | **50° 21' N** | **2017** | | **A0** |
| | | Cartouche : A - River Plym | 15 000 | 50° 22' N | | | |
| **7793** ❑ | | **De Whitsand Bay à Yealm Head Plymouth Sound (f.s. GB1900)** | **25 000** | **50° 18' N** | **2017** | | **A0** |
| **7794** ❑ | *1720* | **De Falmouth à Truro (f.s. GB32)** | **12 500** | **50° 11' N** | **2014** | | **A0** |
| | | Cartouche : A - Truro River | 12 500 | 50° 14' N | | | |
| | | Cartouche : B - Tresillian River | 20 000 | 50° 16' N | | | |
| | | Cartouche : C - River Fal (Ruan Creek) | 20 000 | 50° 14' N | | | |

⊕ Cette carte comporte des délimitations des espaces maritimes français.

❑ Carte établie en WGS.

xxxx Carte disponible en totalité ou en partie sous forme d'ENC.

## Cartes étrangères de complément (voir nota)

| N° | Titre | Échelle 1 : | Latitude moyenne | Publ. | Édit. |
|---|---|---|---|---|---|
| **GB1901** | **Plymouth Sound - Smeaton Pass and the Narrows** | **5 000** | **50° 21' N** | **1972** | **2016** |
| | Cartouche : Continuation of Cattewater | 5 000 | 50° 22' N | | |
| **GB1902** | **Plymouth - Hamoaze** | **5 000** | **50° 23' N** | **1982** | **2016** |
| | Cartouche : Continuation to Ernesettle Pier | 5 000 | 50° 23' N | | |

Nota : ces cartes figurent en noir sur les planches, il est rappelé que le Shom n'assure pas leur commercialisation.

Voir p. 22

5°W 30' 4°W 30' 3°W 30' 2°W 30'

48° 47° 30'

ÎLE D'OUESSANT
Lampaul
Le Fromveur
Chenal du Four
Île Molène
Île de Quéménès
Île de Béniguet
Pointe de Corsen
Le Conquet
Pointe de Saint-Mathieu
Chaussée des Pierres Noires
IROISE
Portsall
Le Four
Porspoder
Lanildut
L'Aberwrac'h
L'Aberbenoit
BREST
Elorn
Plougastel-Daoulas
Daoulas
Rade de Brest
L'Hôpital-Camfrout
Le Faou
Landévennec
Lanvéoc
Camaret-sur-Mer
Crozon
Aulne
Morgat
Telgruc-sur-Mer
Saint-Nic
Cap de la Chèvre
BAIE DE DOUARNENEZ
Douarnenez
Beuzec
Île de Sein
RAZ DE SEIN
Pointe du Raz
Plogoff
Chaussée de Sein
Pont Croix
Audierne
QUIMPER
Odet
Fouesnant
Bénodet
Concarneau
BAIE D'AUDIERNE
Plovan
Pont-l'Abbé
Loctudy
Pointe de Penmarc'h
Guilvinec
Île aux Moutons
Pointe de Trévignon
ÎLES DE GLÉNAN
Pont-Aven
Riec-sur-Belon
Port-Manec'h
Brigneau
Doélan
Le Pouldu
LORIENT
Saint-Adrien
Larmor-Plage
Port-Louis
Hennebont
Etel
Pen Men
ÎLE DE GROIX
Belz
Auray
VANNES
Arradon
Séné
La Trinité-sur-Mer
Larmor Baden
Golfe du Morbihan
Carnac
Port-Navalo
Pointe du Percho
Quiberon
BAIE DE QUIBERON
Chaussée de la Teignouse
Pointe de Saint-Jacques
Sarzeau
Damgan
Billiers
Penerf
Pointe de Loscolo
Pointe des Poulains
Sauzon
Le Palais
Île de Houat
Île de Hoëdic
Pointe de Kerdonis
BELLE-ÎLE
Pointe du Skeul
Pointe du Castelli
Piriac-sur-Mer
La Turballe
Pointe du Croisic
Le Croisic
SAINT-NAZAIRE
Donges
LA LOIRE
La Baule
Pornichet
Saint-Brévin-les-Pins
Paimbœuf
NANTES
Saint-Michel-Chef-Chef
Pointe de Saint-Gildas
Pornic
La Bernerie-en-Retz
Les Moutiers
Bourgneuf-en-Retz
BAIE DE BOURGNEUF
L'Herbaudière
Pointe de l'Herbaudière
Noirmoutier-en-l'Île

7094* 7122* 7150* 7123* 7149* 7148* 7172* 7423* 7147* 7146* 7251* 6645* 6646* 7252* 7249* 7138* 7140* 7139* 7031* 7033* 7107* 7137* 7135* 7144* 7136* 7143* 7141* 7142* 7032* 7145* 6797* 7396* 7394* 7395* 7400* 7398* 7399* 7397* 7401* 7121* 7148* 7147*

Voir p. 26

Pour les cartes à petite échelle, consulter les p. 4 à 7.

Pour les cartes à échelle inférieure , consulter les p. 8 et 9.

# CÔTE OUEST DE FRANCE

## Cartes françaises

| N° | *INT* | Titre | Échelle 1 : | Latitude moyenne | Publ. ou Édit. | GC ou *T* | Format |
|---|---|---|---|---|---|---|---|
| **6645** ❑ | | **Pointe de Penmarc'h, abords de St-Guénolé et de Kérity** | **15 000** | **47° 47' N** | **2009** | | **DA** |
| 6645L | | Carte L | | | | *2014* | |
| **6646** ❑ | | **Abords et ports de Guilvinec et de Lesconil** | **15 000** | **47° 46' N** | **2008** | | **DA** |
| 6646L | | Carte L | | | | *2015* | |
| **6797** ❑ | *1841* | **Embouchure de la Loire - Port de Saint-Nazaire** | **15 000** | **47° 14' N** | **2005** | | **A0** |
| 6797L | | Carte L | | | | *2014* | |
| **7031** ❑ | | **De l'île de Penfret au Plateau des Birvideaux - Abords de Lorient** | **50 000** | **47° 39' N** | **2017** | | **A0** |
| 7031G | | Spéciale G. Natures de fond à jour au 15/06/2017 | | | | | |
| 7031L | | Carte L | | | | *2017* | |
| **7032** ❑ | *1835* | **De l'île de Groix à Belle-Ile - Abords de Lorient** | **50 000** | **47° 29' N** | **2017** | | **A0** |
| 7032G | | Spéciale G. Natures de fond à jour au 01/04/2009 | | | | | |
| 7032L | | Carte L | | | | *2017* | |
| **7033** ⊕ ❑ | | **De Quiberon au Croisic** | **50 000** | **47° 25' N** | **2002** | | **A0** |
| 7033G | | Spéciale G. Natures de fond à jour au 01/04/2003 | | | | | |
| 7033L | | Carte L | | | | *2016* | |
| **7094** ❑ | *1757* | **Du phare du Four à l'île Vierge - Port de l'Aber-Wrac'h** | **25 000** | **48° 35' N** | **2007** | | **A0** |
| | | Cartouche : A - Aber Wrac'h | 15 000 | 48° 35' N | | | |
| 7094L | | Carte L | | | | *2016* | |
| **7107** ❑ | | **Port de La Trinité-Sur-Mer, Port du Crouesty-Entrée du Golfe du Morbihan** | **10 000** | **47° 33' N** | **2008** | | **A0** |
| | | Cartouche : A - Rivière de Crac'h | 20 000 | 47° 36' N | | | |
| 7107L | | Carte L | | | | *2016* | |
| **7121** ❑ | | **Baie de Douarnenez** | **30 000** | **48° 10' N** | **2016** | | **A0** |
| | | Cartouche : A - Port de Morgat | 10 000 | 48° 13' N | | | |
| | | Cartouche : B - Port de Douarnenez | 10 000 | 48° 06' N | | | |
| 7121G | | Spéciale G. Natures de fond à jour au 01/11/2007 | | | | | |
| 7121L | | Carte L | | | | *2016* | |
| **7122** ❑ | | **De la Pointe de Saint-Mathieu au phare du Four - Chenal du Four** | **25 000** | **48° 25' N** | **2017** | | **A0** |
| | | Cartouche : A - Port du Conquet | 10 000 | 48° 21' N | | | |
| 7122L | | Carte L | | | | *2017* | |
| **7123** ❑ | | **Île Molène - Île d'Ouessant - Passage du Fromveur** | **20 000** | **48° 25' N** | **2017** | | **A0** |
| 7123L | | Carte L | | | | *2017* | |
| **7135** ❑ | | **De la Pointe de Saint-Jacques à Damgan** | **15 000** | **47° 28' N** | **2002** | | **A0** |
| 7135L | | Carte L | | | | *2016* | |
| **7136** ❑ | | **De la Baie de Pont-Mahé à Piriac-sur-Mer** | **15 000** | **47° 24' N** | **2001** | | **A0** |
| 7136L | | Carte L | | | | *2015* | |
| **7137** ❑ | | **Golfe du Morbihan** | **20 000** | **47° 34' N** | **2008** | | **A0** |
| | | Cartouche : A - Rivière d'Auray - Port de Saint-Goustan | 20 000 | 47° 39' N | | | |
| | | Cartouche : B - Port de Vannes | 20 000 | 47° 39' N | | | |
| | | Cartouche : C - Rivière de Noyalo | 20 000 | 47° 36' N | | | |
| 7137L | | Carte L | | | | *2015* | |
| **7138** ❑ | | **Ports et mouillages en Bretagne Sud** | | | **2016** | | **A0** |
| | | Cartouche : A - Embouchures de l'Aven et du Belon | 10 000 | 47° 48' N | | | |
| | | Cartouche : B - Ports de Brigneau et de Merrien | 7 500 | 47° 46' N | | | |
| | | Cartouche : C - Port de Doëlan | 7 500 | 47° 46' N | | | |
| | | Cartouche : D - Embouchure de la Laïta | 10 000 | 47° 46' N | | | |
| | | Cartouche : E - Rivière d'Etel | 10 000 | 47° 38' N | | | |
| 7138L | | Carte L | | | | *2016* | |
| **7139** ❑ | | **De la Pointe du Talut à la Pointe de Gâvres-Ile de Groix** | **20 000** | **47° 39' N** | **2016** | | **A0** |
| | | Cartouche : A - Port Tudy | 5 000 | 47° 38' N | | | |
| 7139L | | Carte L | | | | *2016* | |
| **7140** ❑ | *1836* | **Passes et Rade de Lorient** | **10 000** | **47° 43' N** | **2015** | | **A0** |
| | | Cartouche : A - Le Blavet - De Lanester à Hennebont | 12 500 | 47° 46' N | | | |
| 7140L | | Carte L | | | | *2015* | |
| **7141** ❑ | | **Baie de Quiberon** | **20 000** | **47° 29' N** | **2006** | | **A0** |
| 7141L | | Carte L | | | | *2014* | |
| **7142** ❑ | | **Belle-Ile** | **25 000** | **47° 19' N** | **2005** | | **A0** |
| | | Cartouche : A - Sauzon | 7 500 | 47° 22' N | | | |
| | | Cartouche : B - Le Palais | 7 500 | 47° 20' N | | | |
| 7142L | | Carte L | | | | *2014* | |
| **7143** ❑ | | **Abords des Iles de Houat et de Hoëdic** | **20 000** | **47° 22' N** | **2002** | | **A0** |
| 7143L | | Carte L | | | | *2012* | |
| **7144** ❑ | | **Embouchure de la Vilaine - De Damgan à La Roche-Bernard** | **15 000** | **47° 29' N** | **2017** | | **A0** |
| | | Cartouche : A - Cours de la Vilaine - Du barrage d'Arzal à la Roche-Bernard | 15 000 | 47° 30' N | | | |
| 7144L | | Carte L | | | | *2017* | |

| N° | *INT* | Titre | Échelle 1 : | Latitude moyenne | Publ. ou Édit. | GC ou *T* | Format |
|---|---|---|---|---|---|---|---|
| **7145** ❑ | | **De La Turballe à Pornichet** | **25 000** | **47° 17' N** | **2005** | | **A0** |
| | | Cartouche : A - Port de La Turballe | 10 000 | 47° 20' N | | | |
| | | Cartouche : B - Port du Croisic | 10 000 | 47° 18' N | | | |
| | | Cartouche : C - Port de La Baule-Le Pouliguen | 10 000 | 47° 16' N | | | |
| | | Cartouche : D - Port de Pornichet | 10 000 | 47° 15' N | | | |
| 7145L | | Carte L | | | | *2016* | |
| **7146** ❑ | | **De la Pointe de Penmarc'h à la Pointe de Trévignon** | **49 700** | **47° 44' N** | **2009** | | **A0** |
| 7146G | | Spéciale G. Natures de fond à jour au 01/07/2010 | | | | | |
| 7146L | | Carte L | | | | *2015* | |
| **7147** ❑ | | **De la Chaussée de Sein à la Pointe de Penmarc'h - Baie d'Audierne** | **50 000** | **47° 54' N** | **2008** | | **A0** |
| | | Cartouche : A - Port d'Audierne | 12 500 | 48° 00' N | | | |
| 7147G | | Spéciale G. Natures de fond à jour au 01/07/2009 | | | | | |
| 7147L | | Carte L | | | | *2017* | |
| **7148** ❑ | *1831* | **Du Goulet de Brest à la Chaussée de Sein** | **49 300** | **48° 11' N** | **2008** | | **A0** |
| 7148L | | Carte L | | | | *2015* | |
| **7149** ❑ | | **Du Goulet de Brest à Portsall - Ile d'Ouessant** | **49 100** | **48° 25' N** | **2015** | | **A0** |
| 7149G | | Spéciale G. Natures de fond à jour au 01/12/2003 | | | | | |
| 7149L | | Carte L | | | | *2015* | |
| **7150** ❑ | | **De Portsall à l'anse de Kernic** | **50 000** | **48° 39' N** | **2008** | | **A0** |
| 7150L | | Carte L | | | | *2014* | |
| **7172** ❑ | | **De la Pointe de Saint-Mathieu à la Chaussée de Sein - Iroise** | **49 300** | **48° 11' N** | **2008** | | **A0** |
| 7172G | | Spéciale G. Natures de fond à jour au 01/12/2008 | | | | | |
| 7172L | | Carte L | | | | *2014* | |
| **7249** ❑ | | **Ports et mouillages en Finistère Sud** | | | **2016** | | **A0** |
| | | Cartouche : A - Cours de l'Odet | 20 000 | 47° 55' N | | | |
| | | Cartouche : B - Ports de Bénodet et de Sainte-Marine | 7 500 | 47° 53' N | | | |
| | | Cartouche : C - Port de Loctudy | 10 000 | 47° 50' N | | | |
| | | Cartouche : D - Mouillages des Îles de Glénan | 10 000 | 47° 43' N | | | |
| | | Cartouche : E - Port-La-Forêt | 10 000 | 47° 53' N | | | |
| | | Cartouche : F - Port de Concarneau | 10 000 | 47° 51' N | | | |
| 7249L | | Carte L | | | | *2016* | |
| **7251** ❑ | | **De Loctudy à Concarneau** | **20 000** | **47° 50' N** | **2016** | | **A0** |
| 7251L | | Carte L | | | | *2017* | |
| **7252** ❑ | | **Îles de Glénan** | **20 000** | **47° 44' N** | **2016** | | **A0** |
| 7252L | | Carte L | | | | *2016* | |
| **7394** ❑ | | **De la Pointe de Saint-Gildas au Goulet de Fromentine - Baie de Bourgneuf** | **50 500** | **46° 58' N** | **2016** | | **A0** |
| | | Cartouche : A - Pornic | 15 000 | 47° 06' N | | | |
| | | Cartouche : B - L'Herbaudière | 15 000 | 47° 02' N | | | |
| | | Cartouche : C - Noirmoutier-en-l'Ile | 15 000 | 46° 59' N | | | |
| 7394G | | Spéciale G. Natures de fond à jour au 15/01/2017 | | | | | |
| 7394L | | Carte L | | | | *2016* | |
| **7395** ❑ | *1840* | **Du Croisic à Noirmoutier - Estuaire de la Loire** | **50 300** | **47° 10' N** | **2016** | | **A0** |
| 7395G | | Spéciale G. Natures de fond à jour au 15/03/2013 | | | | | |
| 7395L | | Carte L | | | | *2016* | |
| **7396** ❑ | *1842* | **Cours de la Loire** | | | **2006** | | **A0** |
| | | Cartouche : A - De la Pointe de Mindin à Paimboeuf | 15 000 | 47° 17' N | | | |
| | | Cartouche : B - De Paimbœuf à l'Ile de Bois | 20 000 | 47° 17' N | | | |
| | | Cartouche : C - De l'Ile de Bois à Nantes | 20 000 | 47° 12' N | | | |
| | | Cartouche : D - Port de Nantes | 15 000 | 47° 12' N | | | |
| 7396L | | Carte L | | | | *2016* | |
| **7397** ❑ | | **Rade de Brest (partie Sud) - Anse du Fret - Anse du Poulmic** | **10 000** | **48° 18' N** | **2017** | | **A0** |
| 7397L | | Carte L | | | | *2017* | |
| **7398** ❑ | | **Rade de Brest (partie Ouest) - Baie de Roscanvel - Anse du Fret** | **10 000** | **48° 19' N** | **2017** | | **A0** |
| 7398L | | Carte L | | | | *2017* | |
| **7399** ❑ | *1833* | **Port de Brest** | **7 500** | **48° 22' N** | **2016** | | **A0** |
| 7399L | | Carte L | | | | *2016* | |
| **7400** ❑ | | **Rade de Brest** | **22 500** | **48° 20' N** | **2008** | | **A0** |
| | | Cartouche : A - Traverse de l'Hôpital | 12 500 | 48° 18' N | | | |
| | | Cartouche : B - Rivière du Faou | 22 500 | 48° 17' N | | | |
| 7400L | | Carte L | | | | *2016* | |
| **7401** ❑ | *1832* | **Accès à la Rade de Brest** | **22 500** | **48° 19' N** | **2016** | | **A0** |
| | | Cartouche : A - Port de Camaret-sur-Mer | 10 000 | 48° 16' N | | | |
| 7401L | | Carte L | | | | *2016* | |
| **7423** ❑ | | **Raz de Sein** | **20 000** | **48° 02' N** | **2016** | | **A0** |
| | | Cartouche : A - Port de Sein | 10 000 | 48° 02' N | | | |
| 7423L | | Carte L | | | | *2016* | |

⊕ Cette carte comporte des délimitations des espaces maritimes français.

❑ Carte établie en WGS.

xxxx Carte disponible en totalité ou en partie sous forme d'ENC.

Voir p. 22

Voir p. 28

FRANCE

ESPAÑA

GOLFE DE GASCOGNE

GOUF DE CAPBRETON

Plateau de Rochebonne

BELLE-ÎLE
Le Palais
I. de Houat
I. de Hoëdic
La Turballe
Saint-Nazaire
La Baule
Pointe du Croisic
LA LOIRE
Saint-Brévin-les-Pins
Nantes
Pointe de Saint-Gildas
Pornic
Les Moutiers
L'Herbaudière
Noirmoutier-en-l'Île
ÎLE DE NOIRMOUTIER
Goulet de Fromentine
La Barre-de-Monts
Saint-Jean-de-Monts
I. d'Yeu
Port-Joinville
Saint-Gilles-Croix-de-Vie
Brétignolles-sur-Mer
Les Sables-d'Olonne
Pointe de L'Aiguille
Pointe du Payré
Jard-sur-Mer
La Tranche-sur-Mer
Sèvre-Niortaise
Charron
Pertuis Breton
Île de Ré
La Rochelle
Châtelaillon-Plage
Pertuis d'Antioche
Pointe de Chassiron
ÎLE D'OLÉRON
Rochefort
La Charente
Marennes
Pertuis de Maumusson
Pointe de la Coubre
Cordouan
Royan
Saint-Georges-de-Didonne
Meschers
Pointe de Grave
Le Verdon-sur-Mer
Soulac-sur-Mer
LA GIRONDE
Port Maubert
Montalivet
Saint-Christoly de Médoc
Hourtin-Plage
Contaut
Hourtin
Pauillac
Blaye
Carcans-Plage
Le Montaut
Bourg
Lacanau-Océan
Lacanau
La Dordogne
Libourne
Le Porge
Bordeaux
Arès
Andernos-les-Bains
Bassin d'Arcachon
Cap Ferret
Gujan-Mestras
Arcachon
Pointe d'Arcachon
Cazaux
Biscarrosse
La Garonne
Mimizan-Plage
Mimizan
Contis
Léon
Vieux-Boucau-les-Bains
Soustons
Capbreton
Bayonne
L'Adour
Biarritz
Saint-Jean-de-Luc
Hendaye
Cabo Higuer
Fuenterrabía
San Sebastian
Guetaria
Pasajes
Orio
Zumaya
Deva
Motrico
Ondarroa
Lequeito
Elantxobe
Bermeo
Cabo Machichaco
Abra de Bilbao
Bilbao
Castro Urdiales
Santoña
Cabo Ajo
Santander
Comillas
San Vicente de la Barquera

7032* 7395* 7033* 6797* 7394* 7067* 7410* 7068* 7402* 7411* 7403* 7069* 7070* 7404* 7405* 7425* 7426* 7427* 7428* 7430* 7431* 7440* 7656* 6774 7657* 6786* 7239

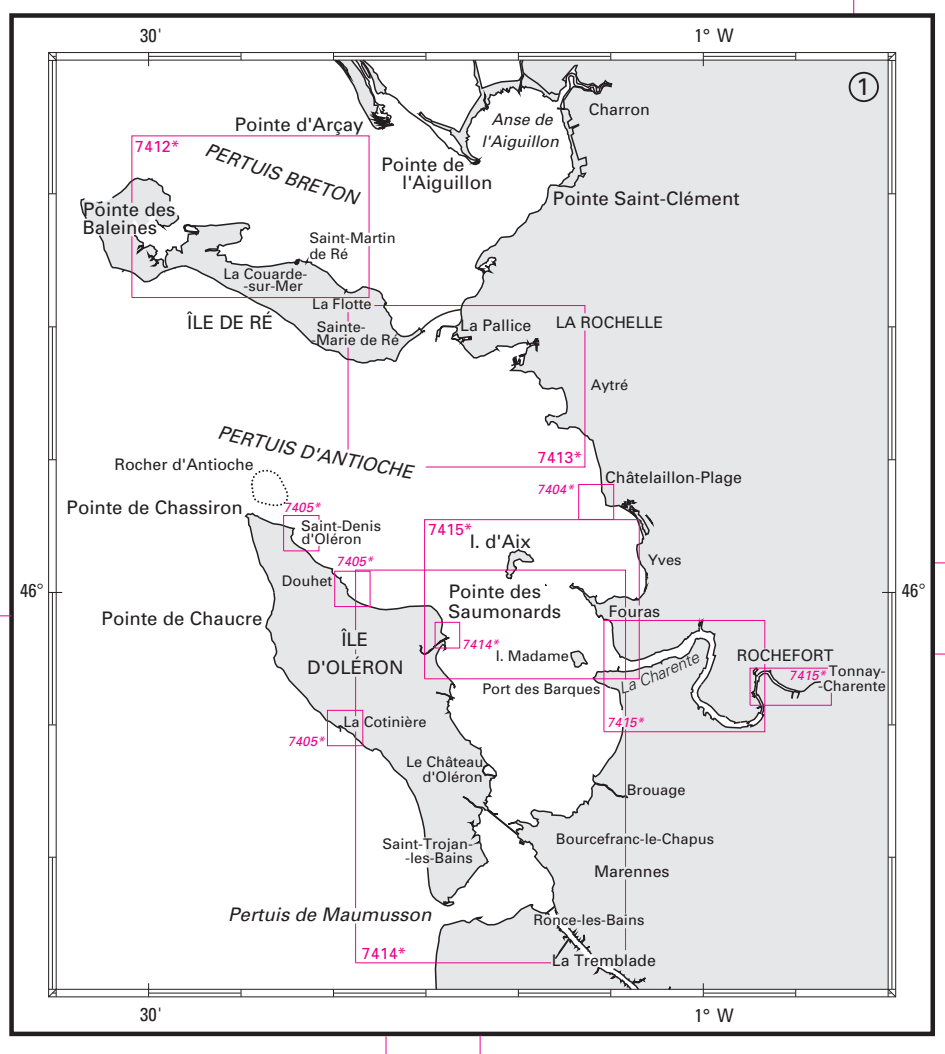


Pour les cartes à petite échelle, consulter les p. 4 à 7.

Pour les cartes à échelle inférieure, consulter les p. 8 et 9.

# CÔTE SUD-OUEST DE FRANCE - CÔTE NORD D'ESPAGNE

## Cartes françaises

| N° | *INT* | Titre | Échelle 1 : | Latitude moyenne | Publ. ou Édit. | GC ou *T* | Format |
|---|---|---|---|---|---|---|---|
| **6774** ❑ | *1851* | **Puerto de Bilbao (f.s. ES3941)** | **12 500** | **43° 22' N** | **2002** | | **A0** |
| | | Cartouche : A - Ria de Bilbao | 25 000 | 43° 18' N | | | |
| **6786** ⊕ ❑ | | **De Biscarrosse à San Sebastian** | **130 000** | **43° 54' N** | **2009** | | **A0** |
| 6786L | | Carte L | | | | *2015* | |
| **6797** ❑ | *1841* | **Embouchure de la Loire - Port de Saint-Nazaire** | **15 000** | **47° 14' N** | **2005** | | **A0** |
| 6797L | | Carte L | | | | *2014* | |
| **7030** ❑ | *1847* | **Cours de la Garonne - Du Bec d'Ambès à Bordeaux** | **20 000** | **45° 00' N** | **2016** | | **A1** |
| | | Cartouche : Cours de la Garonne - (suite) | 20 000 | 44° 54' N | | | |
| 7030L | | Carte L | | | | *2016* | |
| **7032** ❑ | *1835* | **De l'île de Groix à Belle-Ile - Abords de Lorient** | **50 000** | **47° 29' N** | **2017** | | **A0** |
| 7032G | | Spéciale G. Natures de fond à jour au 01/04/2009 | | | | | |
| 7032L | | Carte L | | | | *2017* | |
| **7033** ⊕ ❑ | | **De Quiberon au Croisic** | **50 000** | **47° 25' N** | **2002** | | **A0** |
| 7033G | | Spéciale G. Natures de fond à jour au 01/04/2003 | | | | | |
| 7033L | | Carte L | | | | *2016* | |
| **7067** ⊕ ❑ | *1801* | **De la Chaussée de Sein à Belle-Ile** | **161 000** | **47° 32' N** | **2015** | | **A0** |
| 7067L | | Carte L | | | | *2017* | |
| **7068** ⊕ ❑ | *1802* | **De la presqu'île de Quiberon aux Sables-d'Olonne** | **150 000** | **47° 02' N** | **2010** | | **A0** |
| 7068L | | Carte L | | | | *2014* | |
| **7069** ⊕ ❑ | *1803* | **De l'île d'Yeu à la pointe de la Coubre - Plateau de Rochebonne** | **164 800** | **46° 14' N** | **2003** | | |
| 7069L | | Carte L | | | | *2014* | |
| **7070** ⊕ ❑ | *1804* | **De l'île d'Oléron au bassin d'Arcachon** | **167 000** | **45° 15' N** | **2009** | | **A0** |
| 7070L | | Carte L | | | | *2016* | |
| **7239** ❑ | *1852* | **Port de Santander (f.s. ES4011)** | **15 000** | **43° 28' N** | **2010** | | **A0** |
| **7394** ❑ | | **De la Pointe de Saint-Gildas au Goulet de Fromentine - Baie de Bourgneuf** | **50 500** | **46° 58' N** | **2016** | | **A0** |
| | | Cartouche : A - Pornic | 15 000 | 47° 06' N | | | |
| | | Cartouche : B - L'Herbaudière | 15 000 | 47° 02' N | | | |
| | | Cartouche : C - Noirmoutier-en-l'Ile | 15 000 | 46° 59' N | | | |
| 7394G | | Spéciale G. Natures de fond à jour au 15/01/2017 | | | | | |
| 7394L | | Carte L | | | | *2016* | |
| **7395** ❑ | *1840* | **Du Croisic à Noirmoutier - Estuaire de la Loire** | **50 300** | **47° 10' N** | **2016** | | **A0** |
| 7395G | | Spéciale G. Natures de fond à jour au 15/03/2013 | | | | | |
| 7395L | | Carte L | | | | *2016* | |
| **7402** ❑ | | **De Saint-Jean-de-Monts aux Sables-d'Olonne** | **50 800** | **46° 38' N** | **2002** | | **A0** |
| | | Cartouche : A - Port de Saint-Gilles-Croix-de-Vie | 10 000 | 46° 41' N | | | |
| 7402G | | Spéciale G. Natures de fond à jour au 15/10/2014 | | | | | |
| 7402L | | Carte L | | | | *2014* | |
| **7403** ❑ | | **Des Sables d'Olonne à l'Île de Ré** | **51 000** | **46° 22' N** | **2002** | | **A0** |
| | | Cartouche : A - Port de Bourgenay | 10 000 | 46° 20' N | | | |
| | | Cartouche : B - Port de Jard-sur-Mer | 10 000 | 46° 26' N | | | |
| | | Cartouche : C - Port de la Tranche-sur-Mer | 10 000 | 46° 24' N | | | |
| 7403G | | Spéciale G. Natures de fond à jour au 15/03/2009 | | | | | |
| 7403L | | Carte L | | | | *2015* | |
| **7404** ❑ | *1843* | **De la Pointe du Grouin du Cou à la Pointe de Chassiron - Pertuis Breton et d'Antioche** | **51 200** | **46° 10' N** | **2014** | | **A0** |
| | | Cartouche : A - Port de Châtelaillon | 10 000 | 46° 03' N | | | |
| 7404G | | Spéciale G. Natures de fond à jour au 01/12/2003 | | | | | |
| 7404L | | Carte L | | | | *2014* | |
| **7405** ❑ | | **De La Rochelle à la Pointe de La Coubre - Ile d'Oléron** | **51 400** | **45° 55' N** | **2017** | | **A0** |
| | | Cartouche : A - Port de Saint-Denis-d'Oléron | 10 000 | 46° 02' N | | | |
| | | Cartouche : B - Port du Douhet | 10 000 | 46° 00' N | | | |
| | | Cartouche : C - Port de La Cotinière | 10 000 | 45° 54' N | | | |
| 7405G | | Spéciale G. Natures de fond à jour au 01/12/2003 | | | | | |
| 7405L | | Carte L | | | | *2017* | |
| **7410** ❑ | | **Ile d'Yeu** | **20 000** | **46° 43' N** | **2002** | | **A0** |
| | | Cartouche : A - Port-Joinville | 10 000 | 46° 43' N | | | |
| 7410L | | Carte L | | | | *2017* | |
| **7411** ❑ | | **Port des Sables d'Olonne** | **10 000** | **46° 28' N** | **2002** | | **A0** |
| 7411L | | Carte L | | | | *2015* | |
| **7412** ❑ | | **Ile de Ré - Du Fier d'Ars à la Flotte** | **15 000** | **46° 14' N** | **2002** | | **A0** |
| 7412L | | Carte L | | | | *2016* | |
| **7413** ❑ | *1844* | **Abords de La Rochelle** | **15 000** | **46° 07' N** | **2016** | | **A0** |
| 7413L | | Carte L | | | | *2016* | |
| **7414** ❑ | | **De l'Ile d'Aix au Pertuis de Maumusson - Coureau d'Oléron** | **25 000** | **45° 53' N** | **2014** | | **A0** |
| | | Cartouche : A - Port de Boyardville | 10 000 | 45° 58' N | | | |
| 7414L | | Carte L | | | | *2015* | |
| **7415** ❑ | | **Embouchure de la Charente** | **20 000** | **45° 59' N** | **2001** | | **A0** |
| | | Cartouche : A - Cours de la Charente - De Port-des-Barques à Tonnay-Charente | 15 000 | 45° 56' N | | | |
| | | Cartouche : B - Cours de la Charente (suite du cartouche A) | 15 000 | 45° 56' N | | | |
| 7415L | | Carte L | | | | *2014* | |
| **7425** ❑ | *1849* | **Embouchure de la Gironde** | **25 000** | **45° 36' N** | **2017** | | **A0** |
| | | Cartouche : A - Port de Royan | 10 000 | 45° 36' N | | | |
| | | Cartouche : B - Port du Verdon | 12 500 | 45° 33' N | | | |
| 7425L | | Carte L | | | | *2017* | |
| **7426** ⊕ ❑ | *1845* | **De la Pointe de la Coubre à la Pointe de la Négade - Embouchure de La Gironde** | **51 800** | **45° 34' N** | **2017** | | **A0** |
| | | Cartouche : A - Port de Meschers | 10 000 | 45° 32' N | | | |
| 7426G | | Spéciale G. Natures de fond à jour au 01/05/2005 | | | | | |
| 7426L | | Carte L | | | | *2017* | |
| **7427** ❑ | *1846* | **La Gironde - De Mortagne-sur-Gironde au Bec d'Ambès - La Garonne et la Dordogne jusqu'à Bordeaux et Libourne** | | | **2016** | | **A0** |
| | | Cartouche : 1 - | 52 000 | 45° 19' N | | | |
| | | Cartouche : 2 - | 52 300 | 45° 01' N | | | |
| | | Cartouche : 3 - | 52 400 | 44° 54' N | | | |
| | | Cartouche : A - Port de Pauillac | 20 000 | 45° 12' N | | | |
| | | Cartouche : B - Port de Blaye | 20 000 | 45° 05' N | | | |
| 7427L | | Carte L | | | | *2016* | |
| **7428** ❑ | | **Bassin d'Arcachon** | **35 000** | **44° 38' N** | **2012** | | **A0** |
| | | Cartouche : Port d'Arcachon | 15 000 | 44° 39' N | | | |
| 7428L | | Carte L | | | | *2014* | |
| **7430** ❑ | *1848* | **Abords et port de Bayonne. Cours de l'Adour** | **10 000** | **43° 30' N** | **2007** | | **A0** |
| | | Cartouche : A - Cours de l'Adour | 10 000 | 43° 30' N | | | |
| 7430L | | Carte L | | | | *2015* | |
| **7431** ⊕ ❑ | | **Baies de Fontarabie et de Saint-Jean-de-Luz** | | | **2007** | | **A0** |
| | | Cartouche : A - Baie de Fontarabie | 12 500 | 43° 23' N | | | |
| | | Cartouche : B - Baie de Saint-Jean-de-Luz | 7 500 | 43° 23' N | | | |
| 7431L | | Carte L | | | | *2014* | |
| **7440** ⊕ ❑ | | **De Vieux Boucau à la baie de Fontarabie** | **50 000** | **43° 42' N** | **2007** | | **A0** |
| | | Cartouche : A - Port de Capbreton | 10 000 | 43° 39' N | | | |
| 7440G | | Spéciale G. Natures de fond à jour au 01/02/2009 | | | | | |
| 7440L | | Carte L | | | | *2016* | |
| **7656** ❑ | *1806* | **De Santona à Gijon (f.s. ES40A)** | **175 000** | **43° 48' N** | **2009** | | **GA** |
| 7656L | | Carte L | | | | *2016* | |
| **7657** ⊕ ❑ | *1805* | **De Mimizan-Plage à Cabo de Ajo (f.s. ES39A)** | **175 000** | **43° 55' N** | **2012** | | **A0** |
| 7657L | | Carte L | | | | *2016* | |

⊕ Cette carte comporte des délimitations des espaces maritimes français.

❑ Carte établie en WGS.

xxxx Carte disponible en totalité ou en partie sous forme d'ENC.

Voir p. 26

Voir p. 30

Voir p. 44

E S P A Ñ A

PORTUGAL

AL MAGHRIB
MAROC

AL JAZĀ'IR
ALGÉRIE

DÉTROIT DE GIBRALTAR

MER D'ALBORAN

GOLFO DE HUELVA

GOLFO DE VERA

Chiclana de la Frontera
Estepona
Vejer de la Frontera
C. Trafalgar
Barbate de Franco
La Linea de la Conception
Pta Carbonera
Algeciras
GIBRALTAR
Pta Europa
Pta Paloma
Tarifa
Ras Cires
Ceuta
Pta Almina
Tanger-Med
Fnidek
Pte Malabata
Ras Spartel
TANJA
TANGER
M'diq
Ras el Aswad
Tetouan
Barquero
Cariño
Cedeira
San Ciprian
Vivero
Ribadeo
Cabo Peñas
Luanco
Candas
Aviles
Gijon
Luarca
San Esteban
Ribadesella
Llanes
San Vicente de la Barquera
La Coruña
Camariñas
Corcubión
C. Finisterre
Muros
Noya
Ria de Arousa
Pontevedra
Vigo
La Guardia
Viana do Castelo
Esposende
Pto de Leixões
Porto
Aveiro
Figueira da Foz
S. Martinho do Porto
C. Carvoeiro
Rio Tejo
C. da Roca
LISBOA
Setubal
Sesimbra
Sines
Vila Nova de Milfontes
Lagos
Portimão
Faro
C. de São Vicente
C. de Santa Maria
Huelva
Sevilla
Sanlucar de Barrameda
Jerez de la Frontera
Bahia de Cadiz
Cadiz
Gibraltar
Algeciras
C. Trafalgar
Ceuta
Tanja
Tanger
Tetouan
El Aaraich
Kénitra
AR RIBĀṬ
RABAT
Mohammadia
Ad Dār al Baydā
Casablanca
Jorf Lasfar
El Jabha
Al Hoceima
Alhucemas
Afrau
Ras Tleta Madari
Melilla
Is Chafarinas
Ghazaouet
I. Rachgoun
Beni-Saf
Is Habibas
Ras Carbon
Wahrān
Oran
Mostaganem
Arzew
I. de Alboran
Malaga
Almunecar
Motril
Adra
Almeria
Castellón de la Plana
Valencia
C. de La Nao
Calpe
Benidorm
Alicante
Santa Pola
Torrevieja
Los Alcázares
Cartagena
Mazarron
Aguilas
C. de Palos
Mehdia
R. Sebou
R. Bou Regreg
Temara

7598* 7599* 7656* 7666 6665* 7595* 7596* 7752* 7597* 7650 7753* 7652 7653 7651 7595* 7754* 7658* 7702 7704 7551 7550 7701 7706 7700 6120 6119 6170 6226 7654* 7042* 6569 7294 7504 7671* 7661* 7669* 7659* 7670* 7642 6570 7672* 5951 5948 5940 5886 5886 6011 5876 5873 5864 7303 7026 7503 7433 1701 1700 7707 7550 7551 6143 7705

# ESPAGNE - PORTUGAL - DÉTROIT DE GIBRALTAR - MER D'ALBORAN

**Cartes françaises**

| N° | *INT* | Titre | Échelle 1 : | Latitude moyenne | Publ. ou Édit. | GC ou *T* | Format |
|---|---|---|---|---|---|---|---|
| **1700** | | **Baie de Tétouan** | **25 000** | **35° 36' N** | **1940** | | **DA** |
| **1701** | | **Tanger et ses atterrages** | **20 000** | **35° 48' N** | **2016** | | **GA** |
| | | Cartouche : Port de Tanger | 10 000 | 35° 47' N | | | |
| **5864** | | **Ports et mouillages sur la côte Nord du Maroc** | | | **1988** | | **DA** |
| | | Cartouche : A - Baie de Al Hoceïma | 120 000 | 35° 15' N | | | |
| | | Cartouche : B - Port de Al Hoceïma | 15 000 | 35° 14' N | | | |
| | | Cartouche : C - Afraou | 5 000 | 35° 12' N | | | |
| | | Cartouche : D - Baie Tramontane | 15 000 | 35° 24' N | | | |
| | | Cartouche : E - Ile Alboran | 20 000 | 35° 56' N | | | |
| | | Cartouche : F - Ports de Mellila et de Nador | 11 200 | 35° 16' N | | | |
| | | Cartouche : G - Iles Zafarines et port de Ras Kebdana | 15 000 | 35° 10' N | | | |
| **5873** | | **Port de Nemours** | **10 000** | **35° 06' N** | **1939** | | **DA** |
| **5876** | | **Ile Rachgoun - Embouchure de la Tafna** | **10 000** | **35° 18' N** | **1938** | | **DA** |
| | | Cartouche : Béni-Saf | 10 000 | 35° 18' N | | | |
| **5886** | | **Iles Habibas** | **10 000** | **35° 43' N** | **1939** | | **DA** |
| | | Cartouche : Mersa Ali Bou Nouar | 10 000 | 35° 38' N | | | |
| **5940** | | **De la Tafna au Cap Sigale** | **101 000** | **35° 30' N** | **1947** | | **DA** |
| **5948** | | **D'Arzew au Cap Figalo** | **101 000** | **35° 48' N** | **1950** | | **GA** |
| **5951** | | **Du Cap Ferrat à la Pointe Kef el Asfer** | **100 000** | **36° 01' N** | **2015** | | **GA** |
| **6011** | | **Des îles Zafarines à la Tafna** | **102 000** | **35° 14' N** | **1946** | | **GA** |
| **6119** | | **Rade de Mazagan** | **10 000** | **33° 16' N** | **1954** | | **GA** |
| **6120** | | **Abords de Mazagan** | **50 000** | **33° 23' N** | **1958** | | **GA** |
| **6143** | | **De Temara au Cap de Fédala** | **49 800** | **33° 50' N** | **2014** | | **GA** |
| **6170** | | **Du Cap Mazagan au Cap Cantin** | **156 000** | **32° 59' N** | **1958** | **1985** | **GA** |
| **6226** | | **Du Cap Cantin au Cap Sim** | **158 000** | **31° 59' N** | **1959** | | **GA** |
| **6569** | | **Mer d'Alboran, feuille Nord** | **202 000** | **36° 27' N** | **2006** | | **GA** |
| **6570** | | **Mer d'Alboran, feuille Sud** | **203 000** | **35° 41' N** | **1968** | | **GA** |
| **6665** ❑ | | **Rias de Ferrol, Ares, Betanzos et La Coruña (f.s. ES412A)** | **25 000** | **43° 25' N** | **2013** | | **A0** |
| 6665L | | Carte L | | | | *2017* | |
| **7026** ❑ | *3152* | **Bahia de Algeciras (f.s. ES445A)** | **25 000** | **36° 06' N** | **2014** | | **GA** |
| **7042** ❑ | *3150* | **Détroit de Gibraltar (f.s. ES105)** | **100 000** | **36° 00' N** | **2015** | | **A0** |
| 7042L | | Carte L | | | | *2015* | |
| **7294** ❑ | *3157* | **Puerto de Malaga** | **10 000** | **36° 41' N** | **2007** | | **A0** |
| **7303** ❑ | | **Abords et port de Cadiz (f.s. ES443A)** | **25 000** | **36° 35' N** | **2015** | | **A0** |
| **7433** ❑ | *1972* | **Abords du port de Tanger Med** | **22 500** | **35° 54' N** | **2015** | | **A0** |
| | | Cartouche : A - Mouillage de Ceuta Sud | 35 000 | 35° 50' N | | | |
| **7503** ❑ | *3252* | **Baie et port de Ceuta (f.s. ES4511)** | **10 000** | **35° 54' N** | **2017** | | **A0** |
| **7504** ❑ | *3160* | **Puerto de Almeria (f.s. ES4591)** | **10 000** | **36° 48' N** | **2014** | | **A0** |
| **7550** ❑ | *1935* | **Du Détroit de Gibraltar à Kenitra (f.s. ES81)** | **324 000** | **35° 00' N** | **2016** | | **A0** |
| | | Cartouche : A - Embouchure de l'Oued Sebou | 30 000 | 34° 16' N | | | |
| | | Cartouche : B - Cours de l'Oued Sebou | 30 000 | 34° 17' N | | | |
| **7551** ❑ | *1936* | **De Kenitra au Cap Beddouza (Cap Cantin) (f.s. ES82)** | **331 000** | **33° 22' N** | **2016** | | **A0** |
| | | Cartouche : A - Port de Rabat | 20 000 | 34° 02' N | | | |
| | | Cartouche : B - Port de Jorf Lasfar | 25 000 | 33° 07' N | | | |
| **7595** ❑ | | **Ria de Vigo (f.s. ES416B)** | **25 000** | **42° 13' N** | **2013** | | **A0** |
| 7595L | | Carte L | | | | *2016* | |
| **7596** ❑ | | **De la Península de O Grove à Cabo Silleiro (f.s. ES416)** | **60 000** | **42° 17' N** | **2014** | | **A0** |
| 7596L | | Carte L | | | | *2016* | |
| **7597** ❑ | *1809* | **Des Îles Sisargas à l'embouchure du Río Miño (f.s. ES41B)** | **200 000** | **42° 30' N** | **2013** | | **A0** |
| 7597L | | Carte L | | | | *2015* | |
| **7598** ❑ | *1808* | **De Punta da Estaca de Bares à Cabo Finisterre (f.s. ES41A)** | **200 000** | **43° 26' N** | **2014** | | **A0** |
| 7598L | | Carte L | | | | *2016* | |
| **7599** ❑ | *1807* | **De Gijon à Cabo Ortegal (f.s. ES40B)** | **175 000** | **43° 57' N** | **2009** | | **A0** |
| 7599L | | Carte L | | | | *2016* | |
| **7642** ❑ | *3165* | **Puertos de Cartagena et Escombreras (f.s. ES4642)** | **10 000** | **37° 34' N** | **2017** | | **A0** |
| **7650** ❑ | *1871* | **Approches de Leixões et de la Barre de Rio Douro (f.s. PT26402)** | **30 000** | **41° 15' N** | **2016** | | **A0** |
| | | Cartouche : Port de Leixões et Barre de Rio Douro | 10 000 | 41° 10' N | | | |
| **7651** ❑ | *1875* | **Entrée du Rio Tejo et Baia de Cascais (f.s. PT26303)** | **15 000** | **38° 39' N** | **2015** | | **A0** |
| **7652** ❑ | *1876* | **Port de Lisboa - De Paço de Arcos à Terreiro do Trigo (f.s. PT26304)** | **15 000** | **38° 41' N** | **2013** | | **A0** |
| **7653** ❑ | *1877* | **Port de Lisboa - De Alcântara au Canal do Montijo (f.s. PT26305)** | **15 000** | **38° 40' N** | **2015** | | **A0** |
| | | Cartouche : A - Azinheira | 7 500 | 38° 38' N | | | |
| | | Cartouche : B - Montijo | 15 000 | 38° 40' N | | | |
| **7654** ❑ | *1819* | **De Isla Canela à Cabo Trafalgar (f.s. ES44B)** | **175 000** | **36° 40' N** | **2012** | | **A0** |
| 7654L | | Carte L | | | | *2015* | |
| **7656** ❑ | *1806* | **De Santona à Gijon (f.s. ES40A)** | **175 000** | **43° 48' N** | **2009** | | **GA** |
| 7656L | | Carte L | | | | *2016* | |
| **7658** ❑ | *3102* | **Détroit de Gibraltar et Mer d'Alboran (f.s. ES45)** | **350 000** | **36° 00' N** | **2016** | | **A0** |
| 7658L | | Carte L | | | | *2016* | |
| **7659** ❑ | | **De Cabo de Gata à Cabo de Las Huertas et de Cap Milonia à Cap Ivi (f.s. ES46)** | **350 000** | **36° 43' N** | **2014** | | **A0** |
| 7659L | | Carte L | | | | *2014* | |
| **7661** ❑ | | **De Cabo de la Nao à Barcelona et Islas Baleares (f.s. ES48)** | **425 000** | **40° 00' N** | **2010** | | **A0** |
| 7661L | | Carte L | | | | *2016* | |
| **7666** ❑ | | **Abords de Gijon (f.s. ES404A et extrait ES 4042)** | **25 000** | **43° 36' N** | **2011** | | **A0** |
| | | Cartouche : A - Port de Gijon | 10 000 | | | | |
| **7669** ❑ | | **De Cabo de la Nao au port de Sagunto Isla de Ibiza et Isla de Formentera (f.s. ES48A)** | **175 000** | **39° 00' N** | **2010** | | **A0** |
| 7669L | | Carte L | | | | *2016* | |
| **7670** ❑ | | **De Cabo de Palos à Cabo de la Nao (f.s. ES47A)** | **175 000** | **38° 10' N** | **2012** | | **A0** |
| 7670L | | Carte L | | | | *2014* | |
| **7671** ❑ | | **De Cabo de Gata à Cabo de Palos (f.s. ES46A)** | **175 000** | **37° 00' N** | **2010** | | **A0** |
| 7671L | | Carte L | | | | *2016* | |
| **7672** ❑ | | **De Cabo Sacratif à Cabo de Gata (f.s. ES45 B)** | **175 000** | **36° 32' N** | **2011** | | **A0** |
| 7672L | | Carte L | | | | *2014* | |
| **7700** ❑ | *1976* | **Abords du port de Casablanca** | **10 000** | **33° 38' N** | **2016** | | **A0** |
| **7701** ❑ | *1974* | **De Mohammadia à Jorf Lasfar** | **144 350** | **33° 35' N** | **2017** | | **A0** |
| **7702** ❑ | *1973* | **De Sidi Al Hachmi à Mohammadia** | **143 300** | **34° 11' N** | **2009** | | **A0** |
| **7704** ❑ | | **De la Pointe Malabata à Sidi Al Hachmi** | **142 000** | **35° 12' N** | **2009** | | **A0** |
| **7705** ❑ | *1975* | **Abords de Mohammadia** | **10 000** | **33° 44' N** | **2015** | | **A0** |
| **7706** ❑ | | **Abords de Casablanca et de Mohammadia** | **50 000** | **33° 43' N** | **2016** | | **A0** |
| **7707** ❑ | *1971* | **Ports de Tanger Med et de Ksar-es-Srhir** | **12 500** | **35° 54' N** | **2017** | | **A0** |
| **7752** | *1810* | **De Cabo Silleiro à Cabo Carvoeiro (f.s. PT23202)** | **350 000** | **40° 40' N** | **2010** | | **A0** |
| 7752L | | Carte L | | | | *2014* | |
| **7753** ❑ | *1811* | **De Cabo Carvoeiro à Cabo de Saõ Vicente (f.s. PT23203)** | **350 000** | **37° 50' N** | **2010** | | **A0** |
| 7753L | | Carte L | | | | *2016* | |
| **7754** ❑ | *1812* | **De Cabo de Saõ Vicente au Détroit de Gibraltar (f.s. ES44)** | **375 000** | **36° 20' N** | **2010** | | **A0** |
| 7754L | | Carte L | | | | *2016* | |

❑ Carte établie en WGS.

xxxx Carte disponible en totalité ou en partie sous forme d'ENC.

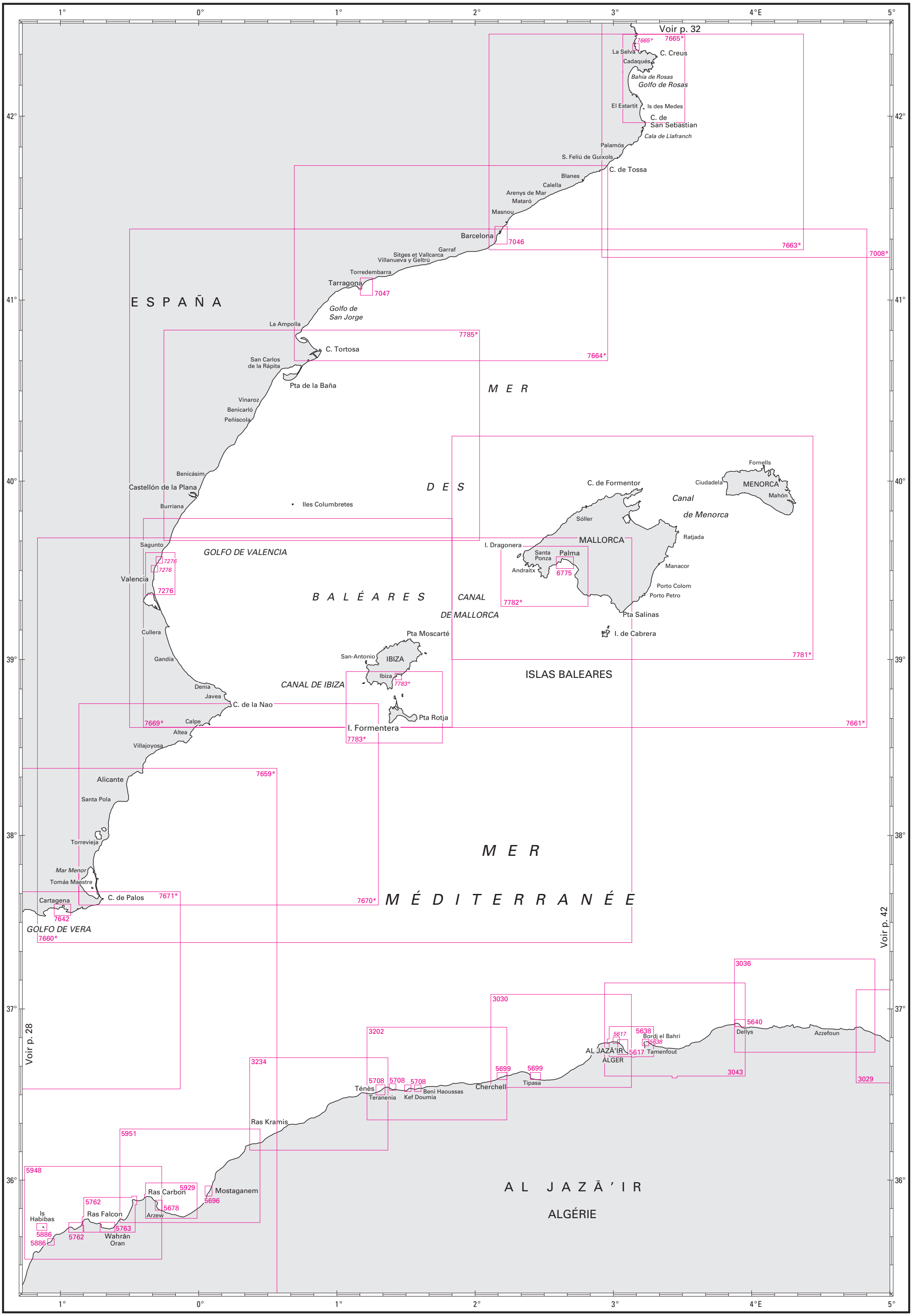


Pour les cartes à petite échelle, consulter les p. 4 à 7.

Pour les cartes à échelle inférieure, consulter les p. 8 et 9.

# CÔTE EST D'ESPAGNE - ÎLES BALÉARES - ALGÉRIE

## Cartes françaises

| N° | *INT* | Titre | Échelle 1 : | Latitude moyenne | Publ. ou Édit. | GC ou *T* | Format |
|---|---|---|---|---|---|---|---|
| **3029** | | **Du Cap Sigli à Djidjelli** | **100 000** | **36° 50' N** | **1957** | | **GA** |
| **3030** | | **D'Alger à Cherchell** | **101 000** | **36° 48' N** | **1928** | | **GA** |
| **3036** | | **De Dellys au Cap Sigli** | **102 000** | **37° 01' N** | **1925** | | **GA** |
| **3043** | | **D'Alger à Dellys** | **100 000** | **36° 52' N** | **1925** | | **GA** |
| **3202** | | **De Cherchell à Ténès** | **101 000** | **36° 37' N** | **1928** | | **GA** |
| **3234** | | **De la Pointe Kef el Assfer au Cap Ténès** | **99 500** | **36° 26' N** | **1936** | | **GA** |
| **5617** | | **Port d'Alger** | **10 000** | **36° 46' N** | **2016** | | **GA** |
| | | Cartouche : Mouillage de la Pointe Pescade | 10 000 | 36° 49' N | | | |
| **5638** | | **Baie d'Alger** | **30 000** | **36° 48' N** | **1932** | **1976** | **GA** |
| | | Cartouche : Mouillage de La Pérouse | 10 000 | 36° 48' N | | | |
| **5640** | | **Port de Dellys** | **10 000** | **36° 55' N** | **1928** | | **DA** |
| **5678** | | **Port d'Arzew** | **10 000** | **35° 51' N** | **1992** | | **DA** |
| **5696** | | **Port de Mostaganem** | **10 000** | **35° 56' N** | **2017** | | **DA** |
| **5699** | | **Port de Tipaza et Baie de Chenoua** | **10 000** | **36° 36' N** | **1933** | | **GA** |
| | | Cartouche : Port de Cherchell | 10 000 | 36° 36' N | | | |
| **5708** | | **Port de Ténès** | **10 000** | **36° 31' N** | **1938** | | **GA** |
| | | Cartouche : Baie des Beni-Haouas - Mouillage de Sidi-Djilani | 10 000 | 36° 32' N | | | |
| | | Cartouche : Baie et mouillage de Térarénia | 10 000 | 36° 32' N | | | |
| | | Cartouche : Baie des Souhalias - Mouillage de Kef Doumia (Kef el Haouaci) | 10 000 | 36° 32' N | | | |
| **5762** | | **Abords d'Oran** | **35 000** | **35° 47' N** | **1958** | | **GA** |
| | | Cartouche : Baie des Andalouses | 35 000 | 35° 43' N | | | |
| **5763** | | **Ports d'Oran et de Mers-el-Kébir** | **10 000** | **35° 43' N** | **1958** | **1985** | **GA** |
| **5886** | | **Iles Habibas** | **10 000** | **35° 43' N** | **1939** | | **DA** |
| | | Cartouche : Mersa Ali Bou Nouar | 10 000 | 35° 38' N | | | |
| **5929** | | **Abords d'Arzew** | **35 000** | **35° 52' N** | **2015** | | **GA** |
| **5948** | | **D'Arzew au Cap Figalo** | **101 000** | **35° 48' N** | **1950** | | **GA** |
| **5951** | | **Du Cap Ferrat à la Pointe Kef el Asfer** | **100 000** | **36° 01' N** | **2015** | | **GA** |
| **6775** ❑ | | **Puerto de Palma de Mallorca (f.s. ES4211)** | **10 000** | **39° 33' N** | **2014** | | **A0** |
| **7008** ⊕ ❑ | *3116* | **Du Cabo de San Sebastian à Fos-sur-Mer** | **250 000** | **42° 27' N** | **2005** | | **A0** |
| 7008L | | Carte L | | | | *2014* | |
| **7046** ❑ | *3185* | **Puerto de Barcelona (f.s. ES4891)** | **12 500** | **41° 20' N** | **2017** | | **A0** |
| **7047** ❑ | *3180* | **Puerto de Tarragona (f.s. ES4871)** | **10 000** | **41° 04' N** | **2012** | | **A0** |
| **7276** ❑ | *3172* | **Abords de Valencia (f.s. ES481A)** | **25 000** | **39° 29' N** | **2010** | | **A0** |
| | | Cartouche : A - Pobla de Farnals | 10 000 | 39° 33' N | | | |
| | | Cartouche : B - Port-Saplaya | 10 000 | 39° 30' N | | | |
| **7642** ❑ | *3165* | **Puertos de Cartagena et Escombreras (f.s. ES4642)** | **10 000** | **37° 34' N** | **2017** | | **A0** |
| **7659** ❑ | | **De Cabo de Gata à Cabo de Las Huertas et de Cap Milonia à Cap Ivi (f.s. ES46)** | **350 000** | **36° 43' N** | **2014** | | **A0** |
| 7659L | | Carte L | | | | *2014* | |
| **7660** ❑ | | **De Cabo Tiñoso à Cabo Canet - Islas Ibiza, Formentera, Cabrera et Côte Sud-Ouest de Mallorca (f.s. ES47)** | **350 000** | **38° 32' N** | **2010** | | **A0** |
| 7660L | | Carte L | | | | *2015* | |
| **7661** ❑ | | **De Cabo de la Nao à Barcelona et Islas Baleares (f.s. ES48)** | **425 000** | **40° 00' N** | **2010** | | **A0** |
| 7661L | | Carte L | | | | *2016* | |
| **7663** | | **Du port de Barcelona au Cap Cerbère (f.s. ES49A)** | **175 000** | **41° 51' N** | **2009** | | **A0** |
| 7663L | | Carte L | | | | *2016* | |
| **7664** ❑ | | **De Cabo Tortosa à Cabo de Tossa (f.s. ES48C)** | **175 000** | **41° 12' N** | **2012** | | **A0** |
| 7664L | | Carte L | | | | *2012* | |
| **7665** ❑ | | **Du Cap Nègre au Cap Cerbère (f.s. ES493)** | **50 000** | **42° 12' N** | **2009** | | **A0** |
| | | Cartouche : A - Port de Llançà | 10 000 | | | | |
| 7665L | | Carte L | | | | *2016* | |
| **7669** ❑ | | **De Cabo de la Nao au port de Sagunto Isla de Ibiza et Isla de Formentera (f.s. ES48A)** | **175 000** | **39° 00' N** | **2010** | | **A0** |
| 7669L | | Carte L | | | | *2016* | |
| **7670** ❑ | | **De Cabo de Palos à Cabo de la Nao (f.s. ES47A)** | **175 000** | **38° 10' N** | **2012** | | **A0** |
| 7670L | | Carte L | | | | *2014* | |
| **7671** ❑ | | **De Cabo de Gata à Cabo de Palos (f.s. ES46A)** | **175 000** | **37° 00' N** | **2010** | | **A0** |
| 7671L | | Carte L | | | | *2016* | |
| **7781** ❑ | | **Mallorca et Menorca** | **200 000** | **39° 40' N** | **2015** | | **A0** |
| 7781L | | Carte L | | | | *2015* | |
| **7782** ❑ | | **De Isla Dragonera à Cabo Blanco (f.s. ES421)** | **50 000** | **39° 28' N** | **2015** | | **A0** |
| 7782L | | Carte L | | | | *2015* | |
| **7783** ❑ | | **Isla de Ibiza - Partie Sud et Isla de Formentera (f.s. ES479 et ES4791)** | **60 000** | **39° 00' N** | **2015** | | **A0** |
| | | Cartouche : Puerto de Ibiza | 10 000 | 38° 54' N | | | |
| 7783L | | Carte L | | | | *2017* | |
| **7785** ❑ | | **De Cabo Canet à Cabo Tortosa (f.s. ES48B)** | **175 000** | **40° 20' N** | **2015** | | **A0** |
| 7785L | | Carte L | | | | *2015* | |

⊕ Cette carte comporte des délimitations des espaces maritimes français.

❑ Carte établie en WGS.

xxxx Carte disponible en totalité ou en partie sous forme d'ENC.

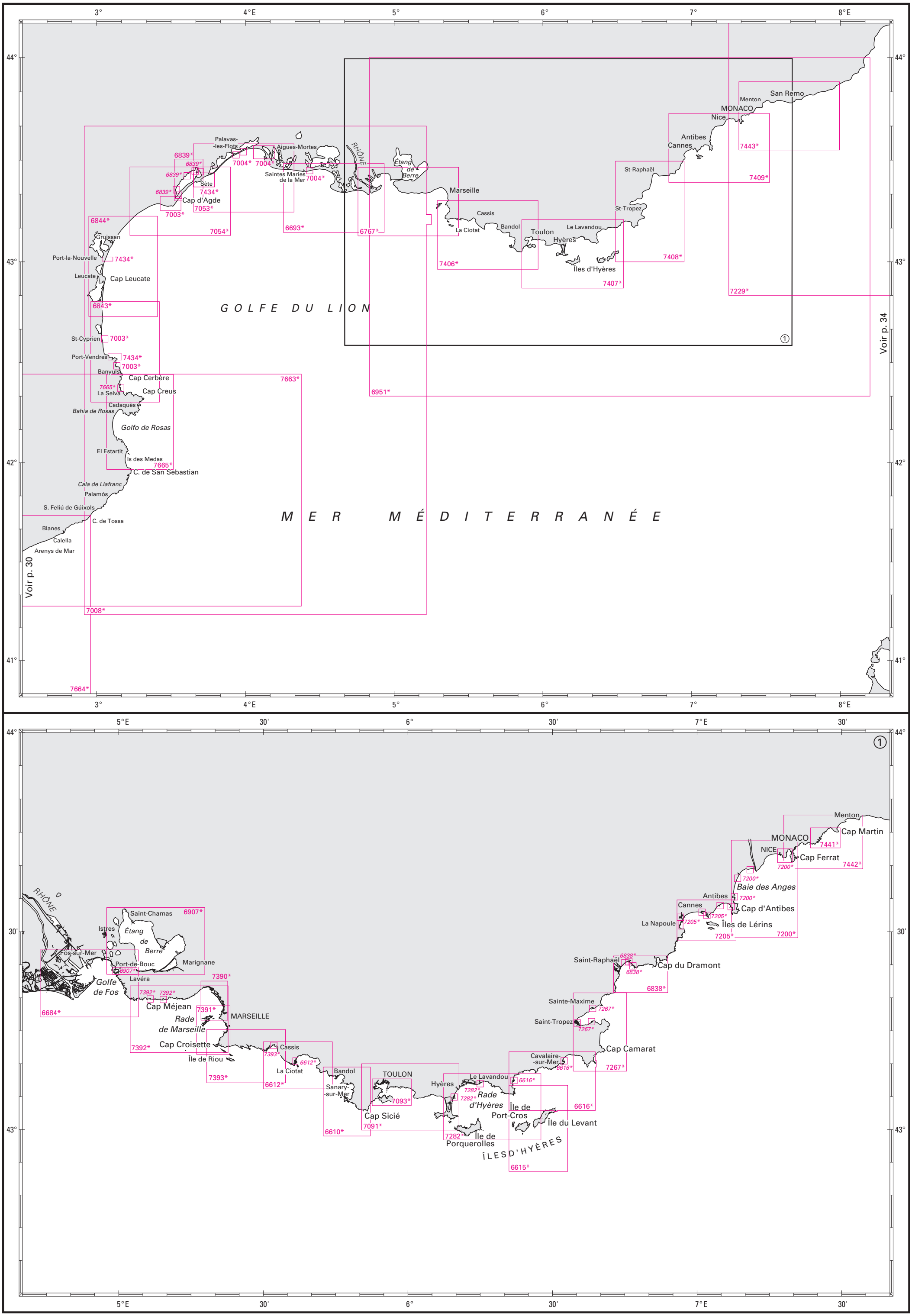





Pour les cartes à petite échelle, consulter les p. 4 à 7.

Pour les cartes à échelle inférieure, consulter les p. 8 et 9.

# CÔTE SUD DE FRANCE - CÔTE NORD-EST D'ESPAGNE

## Cartes françaises

| N° | *INT* | Titre | Échelle 1 : | Latitude moyenne | Publ. ou Édit. | GC ou *T* | Format |
|---|---|---|---|---|---|---|---|
| **6610** ❑ | | **De Bandol au Cap Sicié, Rade du Brusc** | **20 000** | **43° 04' N** | **2017** | | **GA** |
| 6610L | | Carte L | | | | *2017* | |
| **6612** ❑ | | **De Cassis à Bandol - Baie de La Ciotat** | **20 000** | **43° 09' N** | **2017** | | **GA** |
| | | Cartouche : A - Port de La Ciotat | 7 500 | 43° 10' N | | | |
| 6612L | | Carte L | | | | *2017* | |
| **6615** ❑ | | **Iles de Port-Cros et du Levant (Iles d'Hyères)** | **25 000** | **43° 00' N** | **2015** | | **GA** |
| 6615L | | Carte L | | | | *2015* | |
| **6616** ❑ | | **Du Cap Bénat au Cap Lardier - Rade de Bormes - Baie de Cavalaire** | **25 000** | **43° 07' N** | **2016** | | **GA** |
| | | Cartouche : A - Bormes-les-Mimosas | 7 500 | 43° 07' N | | | |
| | | Cartouche : B - Cavalaire-sur-Mer | 7 500 | 43° 10' N | | | |
| 6616L | | Carte L | | | | *2016* | |
| **6684** ❑ | *3192* | **Golfe et Port de Fos** | **25 000** | **43° 22' N** | **2017** | | **A0** |
| 6684L | | Carte L | | | | *2017* | |
| **6693** ❑ | | **Des Saintes-Maries-de-la-Mer à Port-Saint-Louis-du-Rhône** | **49 900** | **43° 18' N** | **2005** | | **A0** |
| 6693L | | Carte L | | | | *2014* | |
| **6767** ❑ | | **De Fos-sur-Mer à Marseille** | **49 900** | **43° 20' N** | **2017** | | **A0** |
| 6767L | | Carte L | | | | *2017* | |
| **6838** ❑ | | **Abords de Saint-Raphaël - De la Pointe des Issambres à la Pointe d'Anthéor** | **20 000** | **43° 23' N** | **2017** | | **A1** |
| | | Cartouche : A - Port-Fréjus | 7 500 | 43° 25' N | | | |
| | | Cartouche : B - Vieux Port - Saint-Raphaël | 7 500 | 43° 25' N | | | |
| | | Cartouche : C - Port Santa-Lucia - Saint-Raphaël | 7 500 | 43° 24' N | | | |
| 6838L | | Carte L | | | | *2017* | |
| **6839** ❑ | | **Etang de Thau** | **30 000** | **43° 24' N** | **2006** | | **A1** |
| | | Cartouche : A - Canal de Pisse - Saumes | 15 000 | 43° 19' N | | | |
| | | Cartouche : B - Port de Marseillan | 7 500 | 43° 21' N | | | |
| | | Cartouche : C - Port de Mèze | 7 500 | 43° 25' N | | | |
| | | Cartouche : D - Port de Balaruc-les-Usines | 7 500 | 43° 26' N | | | |
| | | Cartouche : E - Port de Bouzigues | 7 500 | 43° 26' N | | | |
| 6839L | | Carte L | | | | *2014* | |
| **6843** ❑ | *3186* | **Du Cabo Creus à Port-Barcarès** | **50 000** | **42° 33' N** | **2016** | | **A0** |
| 6843L | | Carte L | | | | *2016* | |
| **6844** ❑ | | **De Port-Barcarès à l'embouchure de l'Aude** | **50 000** | **42° 58' N** | **2005** | | **A0** |
| 6844L | | Carte L | | | | *2014* | |
| **6907** ❑ | | **Etang de Berre** | **25 000** | **43° 28' N** | **2016** | | **A0** |
| | | Cartouche : Canal de Caronte | 12 500 | 43° 24' N | | | |
| 6907L | | Carte L | | | | *2016* | |
| **6951** ⊕ ❑ | *3118* | **De Fos-sur-Mer à Capo Mele** | **250 000** | **43° 10' N** | **2004** | | **A0** |
| 6951L | | Carte L | | | | *2016* | |
| 6951Z | | Variante Zonex | | | | | |
| **7003** ❑ | | **Le Cap-d'Agde, Saint-Cyprien et Banyuls-sur-Mer** | | | **2009** | | **A0** |
| | | Cartouche : A - Le Cap-d'Agde - Embouchure de l'Hérault | 15 000 | 43° 17' N | | | |
| | | Cartouche : B - Saint-Cyprien | 10 000 | 42° 29' N | | | |
| | | Cartouche : C - Banyuls-sur-Mer | 10 000 | 42° 37' N | | | |
| 7003L | | Carte L | | | | *2014* | |
| **7004** ❑ | | **Golfe d'Aigues-Mortes - Ports de Palavas-les-Flots, Carnon-Plage et des Saintes-Maries-de-la-Mer** | **15 000** | **43° 32' N** | **2005** | | **A1** |
| | | Cartouche : A - Palavas-les-Flots | 15 000 | 43° 31' N | | | |
| | | Cartouche : B - Carnon-Plage | 15 000 | 43° 32' N | | | |
| | | Cartouche : C - Saintes-Maries-de-la-Mer | 15 000 | 43° 26' N | | | |
| 7004L | | Carte L | | | | *2016* | |
| **7008** ⊕ ❑ | *3116* | **Du Cabo de San Sebastian à Fos-sur-Mer** | **250 000** | **42° 27' N** | **2005** | | **A0** |
| 7008L | | Carte L | | | | *2014* | |
| **7053** ❑ | | **De Sète à la Pointe de l'Espiguette** | **50 000** | **43° 24' N** | **2005** | | **A0** |
| 7053L | | Carte L | | | | *2015* | |
| **7054** ❑ | | **De l'embouchure de l'Aude à Sète** | **50 000** | **43° 17' N** | **2005** | | **A0** |
| 7054L | | Carte L | | | | *2015* | |
| **7091** ❑ | *3197* | **Abords de Toulon** | **25 000** | **43° 04' N** | **2017** | | **A0** |
| 7091L | | Carte L | | | | *2017* | |
| **7093** ❑ | *3198* | **Rade de Toulon** | **10 000** | **43° 05' N** | **2017** | | **A0** |
| 7093L | | Carte L | | | | *2017* | |
| **7200** ❑ | *3199* | **Du Cap d'Antibes au Cap Ferrat - Baie des Anges - Rade de Villefranche** | **25 000** | **43° 36' N** | **2016** | | **A0** |
| | | Cartouche : A - Antibes - Port Vauban | 7 500 | 43° 35' N | | | |
| | | Cartouche : B - Marina Baie des Anges | 7 500 | 43° 38' N | | | |
| | | Cartouche : C - Port de Saint-Laurent-du-Var | 7 500 | 43° 39' N | | | |
| | | Cartouche : D - Port de Nice et Rade de Villefranche | 10 000 | 43° 41' N | | | |
| 7200L | | Carte L | | | | *2017* | |

| N° | *INT* | Titre | Échelle 1 : | Latitude moyenne | Publ. ou Édit. | GC ou *T* | Format |
|---|---|---|---|---|---|---|---|
| **7205** ❑ | | **Golfe de La Napoule - Golfe Juan - Iles de Lérins - Abords de Cannes** | **15 000** | **43° 31' N** | **2016** | | **A0** |
| | | Cartouche : A - Port de Mandelieu-La Napoule | 7 500 | 43° 31' N | | | |
| | | Cartouche : B - Port de Cannes-Marina | 7 500 | 43° 32' N | | | |
| | | Cartouche : C - Port de Cannes | 7 500 | 43° 32' N | | | |
| | | Cartouche : D - Port Pierre Canto | 7 500 | 43° 32' N | | | |
| | | Cartouche : E - Ports de Golfe Juan | 7 500 | 43° 33' N | | | |
| | | Cartouche : F - Ports de Juan les Pins | 7 500 | 43° 33' N | | | |
| 7205L | | Carte L | | | | *2016* | |
| **7229** ⊕ | *3300* | **De Nice à Piombino (f.s. IT909)** | **250 000** | **43° 40' N** | **1989** | | **A0** |
| 7229L | | Carte L | | | | *2012* | |
| **7267** ❑ | | **Abords de Saint-Tropez** | **20 000** | **43° 14' N** | **2016** | | **A0** |
| | | Cartouche : A - Port-Grimaud et Marines de Cogolin | 10 000 | 43° 16' N | | | |
| | | Cartouche : B - Sainte-Maxime | 10 000 | 43° 18' N | | | |
| | | Cartouche : C - Saint-Tropez | 10 000 | 43° 16' N | | | |
| 7267L | | Carte L | | | | *2017* | |
| **7282** ❑ | | **Rade d'Hyères** | **25 000** | **43° 03' N** | **2017** | | **A0** |
| | | Cartouche : A - Port d'Hyères (Port Saint-Pierre) | 7 500 | 43° 04' N | | | |
| | | Cartouche : B - Port de Miramar | 7 500 | 43° 06' N | | | |
| 7282L | | Carte L | | | | *2017* | |
| **7390** ❑ | *3196* | **Port de Marseille** | **10 000** | **43° 19' N** | **2016** | | **A0** |
| 7390L | | Carte L | | | | *2016* | |
| **7391** ❑ | | **Abords Sud de Marseille - Des Iles du Frioul à l'Ile de Jarre** | **12 500** | **43° 15' N** | **2016** | | **A0** |
| 7391L | | Carte L | | | | *2016* | |
| **7392** ❑ | *3195* | **Du Cap Couronne au Cap Croisette - Golfe de Marseille** | **25 000** | **43° 16' N** | **2016** | | **A0** |
| | | Cartouche : A - Port de Carry-le-Rouet | 5 000 | 43° 19' N | | | |
| | | Cartouche : B - Port de Sausset-les-Pins | 5 000 | 43° 19' N | | | |
| 7392L | | Carte L | | | | *2016* | |
| **7393** ❑ | | **Du port de La Pointe Rouge à Cassis - Calanques de Cassis** | **20 000** | **43° 11' N** | **2016** | | **A0** |
| | | Cartouche : A - Port de Cassis | 5 000 | 43° 12' N | | | |
| 7393L | | Carte L | | | | *2016* | |
| **7406** ❑ | | **De Marseille à Toulon** | **50 000** | **43° 07' N** | **2017** | | **A0** |
| 7406L | | Carte L | | | | *2017* | |
| 7406Z | | Variante Zonex | | | | | |
| **7407** ❑ | | **De Toulon à Cavalaire-sur-Mer - Iles d'Hyères** | **50 200** | **43° 02' N** | **2004** | | **A0** |
| 7407G | | Spéciale G. Natures de fond à jour au 01/02/2011 | | | | | |
| 7407L | | Carte L | | | | *2016* | |
| 7407Z | | Variante Zonex | | | | | |
| **7408** ❑ | | **De Cavalaire-sur-Mer à la Rade d'Agay** | **50 000** | **43° 14' N** | **2004** | | **A0** |
| 7408G | | Spéciale G. Natures de fond à jour au 01/05/2012 | | | | | |
| 7408L | | Carte L | | | | *2016* | |
| **7409** ⊕ ❑ | | **De la Rade d'Agay à Monaco** | **49 700** | **43° 33' N** | **2010** | | **A0** |
| 7409G | | Spéciale G. Natures de fond à jour au 01/12/2013 | | | | | |
| 7409L | | Carte L | | | | *2016* | |
| **7434** ❑ | *3188* | **Ports de Sète, Port-la-Nouvelle, Port-Vendres et Collioure** | | | **2015** | | **A0** |
| | | Cartouche : A - Port de Sète | 15 000 | 43° 23' N | | | |
| | | Cartouche : B - Port de Port-la-Nouvelle | 10 000 | 43° 01' N | | | |
| | | Cartouche : C - Ports de Port-Vendres et Collioure | 10 000 | 42° 31' N | | | |
| 7434L | | Carte L | | | | *2015* | |
| **7441** ⊕ ❑ | *3190* | **Abords et Ports de Monaco - Du Cap d'Ail au Cap Martin** | **7 500** | **43° 44' N** | **2005** | | **A0** |
| 7441L | | Carte L | | | | *2014* | |
| **7442** ⊕ ❑ | *3191* | **De Villefranche-sur-Mer à Menton** | **20 000** | **43° 44' N** | **2017** | | **A0** |
| 7442L | | Carte L | | | | *2017* | |
| **7443** ⊕ ❑ | | **Du Cap Ferrat à Capo San Lorenzo** | **49 600** | **43° 43' N** | **2014** | | **A0** |
| 7443G | | Spéciale G. Natures de fond à jour au 01/11/2015 | | | | | |
| 7443L | | Carte L | | | | *2014* | |
| **7663** | | **Du port de Barcelona au Cap Cerbère (f.s. ES49A)** | **175 000** | **41° 51' N** | **2009** | | **A0** |
| 7663L | | Carte L | | | | *2016* | |
| **7664** ❑ | | **De Cabo Tortosa à Cabo de Tossa (f.s. ES48C)** | **175 000** | **41° 12' N** | **2012** | | **A0** |
| 7664L | | Carte L | | | | *2012* | |
| **7665** ❑ | | **Du Cap Nègre au Cap Cerbère (f.s. ES493)** | **50 000** | **42° 12' N** | **2009** | | **A0** |
| | | Cartouche : A - Port de Llançà | 10 000 | | | | |
| 7665L | | Carte L | | | | *2016* | |

⊕ Cette carte comporte des délimitations des espaces maritimes français.

❑ Carte établie en WGS.

xxxx Carte disponible en totalité ou en partie sous forme d'ENC.

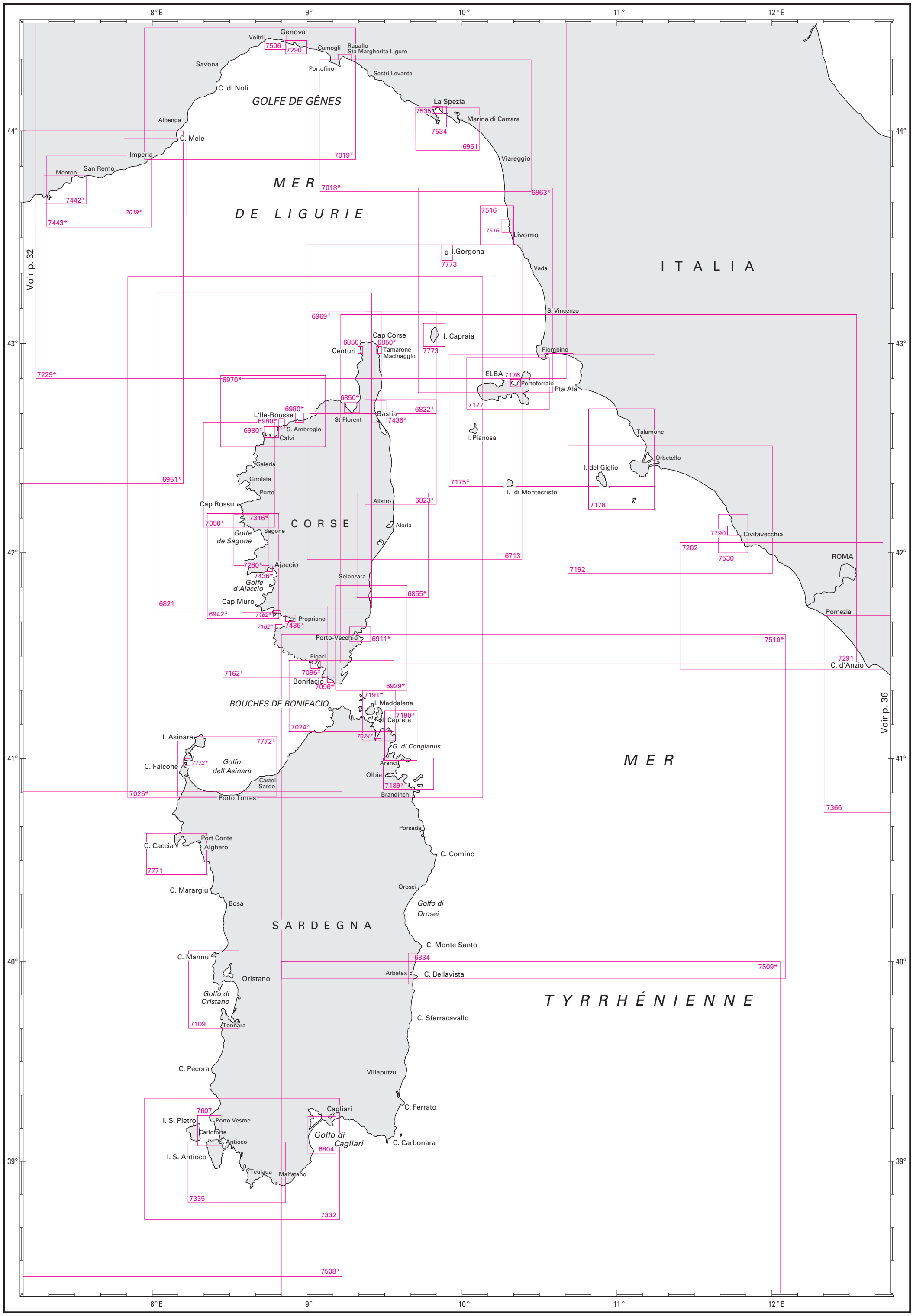


Pour les cartes à petite échelle, consulter les p. 4 à 7.

Pour les cartes à échelle inférieure, consulter les p. 8 et 9.

# GOLFE DE GÊNES - CORSE - SARDAIGNE

## Cartes françaises

| N° | *INT* | Titre | Échelle 1 : | Latitude moyenne | Publ. ou Édit. | GC ou *T* | Format |
|---|---|---|---|---|---|---|---|
| **6713** ❑ | | **Côte Nord-Est de la Corse - Canal de Corse** | **152 000** | **42° 43’ N** | **2016** | | **A0** |
| **6804** ❑ | | **Abords de Cagliari (f.s. IT299)** | **30 000** | **39° 08’ N** | **2017** | | **A1** |
| **6821** ❑ | | **Côte Ouest de Corse - Du Cap Corse au golfe d’Ajaccio** | **152 000** | **42° 29’ N** | **2009** | | **A0** |
| **6822** ❑ | | **Abords Nord de Bastia** | **50 300** | **42° 54’ N** | **2016** | | **A0** |
| 6822G | | Spéciale G. Natures de fond à jour au 01/02/2009 | | | | | |
| 6822L | | Carte L | | | | *2016* | |
| **6823** ❑ | | **Abords Sud de Bastia** | **50 600** | **42° 29’ N** | **2016** | | **A0** |
| 6823G | | Spéciale G. Natures de fond à jour au 01/02/2009 | | | | | |
| 6823L | | Carte L | | | | *2016* | |
| **6834** ❑ | | **Abords d’Arbatax (f.s. IT315)** | **25 000** | **39° 57’ N** | **2015** | | **A1** |
| **6850** ❑ | | **Saint-Florent, Centuri, Macinaggio** | | | **2009** | | **A1** |
| | | Cartouche : A - Golfe de Saint-Florent | 15 000 | 42° 41’ N | | | |
| | | Cartouche : B - Baie de Centuri | 10 000 | 42° 58’ N | | | |
| | | Cartouche : C - Baies de Macinaggio et de Tamarone | 10 000 | 42° 58’ N | | | |
| 6850L | | Carte L | | | | *2012* | |
| **6855** ❑ | | **Du phare d’Alistro à Solenzara** | **51 000** | **42° 02’ N** | **2015** | | **A0** |
| 6855G | | Spéciale G. Natures de fond à jour au 01/02/2011 | | | | | |
| 6855L | | Carte L | | | | *2015* | |
| **6911** ❑ | | **Golfe de Porto-Vecchio** | **15 000** | **41° 36’ N** | **2015** | | **A1** |
| 6911L | | Carte L | | | | *2015* | |
| **6929** ⊕ ❑ | | **Abords de Porto-Vecchio - De l’anse de Favone aux îles Lavezzi** | **50 000** | **41° 35’ N** | **2017** | | **A0** |
| 6929G | | Spéciale G. Natures de fond à jour 01/02/2011 | | | | | |
| 6929L | | Carte L | | | | *2017* | |
| **6942** ❑ | | **De Punta d’Orchina au Cap Muro - Abords d’Ajaccio** | **50 000** | **41° 56’ N** | **2016** | | **A0** |
| 6942L | | Carte L | | | | *2016* | |
| **6951** ⊕ ❑ | *3118* | **De Fos-sur-Mer à Capo Mele** | **250 000** | **43° 10’ N** | **2004** | | **A0** |
| 6951L | | Carte L | | | | *2016* | |
| 6951Z | | Variante Zonex | | | | | |
| **6961** ❑ | *3364* | **Golfe de La Spezia (f.s. IT115)** | **30 000** | **44° 02’ N** | **2015** | | **A0** |
| **6963** ❑ | | **De San Rossore au Canal de Piombino - Isole d’Elba, Capraia et Gorgona (f.s. IT4)** | **100 000** | **43° 14’ N** | **2014** | | **A0** |
| 6963L | | Carte L | | | | *2015* | |
| **6969** ❑ | | **Du Cap Corse à la Punta di l’Acciolu - Golfe de Saint-Florent** | **50 300** | **42° 54’ N** | **2016** | | **A0** |
| 6969G | | Spéciale G. Natures de fond à jour au 01/02/2009 | | | | | |
| 6969L | | Carte L | | | | *2016* | |
| **6970** ❑ | | **De Punta di l’Acciolu à Capo Cavallo** | **50 500** | **42° 40’ N** | **2015** | | **A0** |
| 6970G | | Spéciale G. Natures de fond à jour au 15/02/2009 | | | | | |
| 6970L | | Carte L | | | | *2015* | |
| **6980** ❑ | | **L’Île-Rousse, Sant’Ambrogio et Calvi** | | | **2017** | | **A1** |
| | | Cartouche : Abords de l’île Rousse | 15 000 | 42° 38’ N | | | |
| | | Cartouche : Abords de la Marine de Sant’Ambrogio | 15 000 | 42° 37’ N | | | |
| | | Cartouche : Abords de Calvi - De Punta Spano à La Revellata | 15 000 | 42° 34’ N | | | |
| 6980L | | Carte L | | | | *2017* | |
| **7018** ❑ | | **De Portofino à San Rossore (f.s. IT3)** | **100 000** | **44° 01’ N** | **2015** | | **A0** |
| 7018L | | Carte L | | | | *2015* | |
| **7019** | | **De Imperia à Portofino (f.s. IT2)** | **100 000** | **44° 10’ N** | **2014** | | **A0** |
| | | Cartouche : A - De Capo Dell’Arma à Capo Mele | 100 000 | 43° 47’ N | | | |
| 7019L | | Carte L | | | | *2014* | |
| **7024** ⊕ ❑ | *3350* | **Bouches de Bonifacio** | **50 000** | **41° 18’ N** | **2012** | | **A0** |
| | | Cartouche : A - Golfo di Arzachena | 50 000 | 41° 07’ N | | | |
| 7024G | | Spéciale G. Natures de fond à jour au 01/12/2013 | | | | | |
| 7024L | | Carte L | | | | *2014* | |
| **7025** ⊕ ❑ | *3302* | **Ile de Corse** | **250 000** | **42° 03’ N** | **2009** | | **A0** |
| 7025L | | Carte L | | | | *2013* | |
| 7025Z | | Variante Zonex | | | | | |
| **7050** ❑ | | **De Calvi à Cargèse** | **50 000** | **42° 22’ N** | **2015** | | **A0** |
| 7050L | | Carte L | | | | *2015* | |
| **7096** ❑ | | **Baie de Figari - Port de Bonifacio** | | | **2017** | | **A1** |
| | | Cartouche : A - Baie de Figari | 10 000 | 41° 27’ N | | | |
| | | Cartouche : B - Port de Bonifacio | 5 000 | 41° 23’ N | | | |
| 7096L | | Carte L | | | | *2017* | |
| **7109** ❑ | | **Golfo di Oristano (f.s. IT293)** | **40 000** | **39° 51’ N** | **2014** | | **A0** |
| **7162** ❑ | | **Du Cap Muro au Cap de Feno** | **50 000** | **41° 34’ N** | **2008** | | **A0** |
| | | Cartouche : A - Mouillage de Porto Pollo | 10 000 | 41° 42’ N | | | |
| | | Cartouche : B - Mouillage de Campomoro | 10 000 | 41° 38’ N | | | |
| 7162L | | Carte L | | | | *2014* | |

| N° | *INT* | Titre | Échelle 1 : | Latitude moyenne | Publ. ou Édit. | GC ou *T* | Format |
|---|---|---|---|---|---|---|---|
| **7175** ❑ | | **De l’île d’Elbe à Promontorio Argentario (f.s. IT5)** | **100 000** | **42° 38’ N** | **2013** | | **A0** |
| 7175L | | Carte L | | | | *2015* | |
| **7176** ❑ | | **Rade de Portoferraio (f.s. IT72)** | **7 500** | **42° 48’ N** | **2016** | | **A1** |
| **7177** ❑ | | **Île d’Elbe (f.s. IT117)** | **40 000** | **42° 48’ N** | **2014** | | **A0** |
| **7178** | | **De l’embouchure de l’Ombrone à Promontorio Argentario (f.s. IT122)** | **50 000** | **42° 26’ N** | **1987** | | **A0** |
| **7189** | | **Golfes d’Olbia et d’Aranci - Iles Tavolara et Molara (f.s. IT322)** | **25 000** | **40° 55’ N** | **2007** | | **A0** |
| 7189L | | Carte L | | | | *2016* | |
| **7190** | | **Golfe de Congianus - De Capo Ferro à Capo Figari (f.s. IT323)** | **25 000** | **41° 06’ N** | **2017** | | **A0** |
| 7190L | | Carte L | | | | *2017* | |
| **7191** | | **Archipel de la Maddalena (f.s. IT324)** | **25 000** | **41° 12’ N** | **2017** | | **A0** |
| 7191L | | Carte L | | | | *2017* | |
| **7192** ❑ | | **De Promontorio Argentario à Capo Linaro (f.s. IT6)** | **100 000** | **42° 12’ N** | **2014** | | **A0** |
| **7202** ❑ | | **De Capo Linaro à Anzio (f.s. IT7)** | **100 000** | **41° 44’ N** | **2014** | | **A0** |
| **7229** ⊕ | *3300* | **De Nice à Piombino (f.s. IT909)** | **250 000** | **43° 40’ N** | **1989** | | **A0** |
| 7229L | | Carte L | | | | *2012* | |
| **7280** ❑ | | **Golfe d’Ajaccio** | **25 000** | **41° 49’ N** | **2009** | | **A0** |
| 7280L | | Carte L | | | | *2016* | |
| **7290** ❑ | *3362* | **Port de Genova - Partie Est (f.s. IT55)** | **10 000** | **44° 23’ N** | **2017** | | **A0** |
| **7291** ⊕ | *3310* | **De Piombino à Fiumicino et côte Est de Corse (f.s. IT913)** | **250 000** | **42° 18’ N** | **1991** | | **A0** |
| **7316** ❑ | | **Golfe de Sagone** | **25 000** | **42° 04’ N** | **2008** | | **A0** |
| 7316L | | Carte L | | | | *2015* | |
| **7332** ❑ | | **De Isola San Pietro à Cagliari (f.s. IT46)** | **100 000** | **39° 00’ N** | **2015** | | **A0** |
| **7335** ❑ | | **Golfe de Palma (f.s. IT298)** | **50 000** | **38° 56’ N** | **2016** | | **A0** |
| **7366** ❑ | | **De Anzio à Capo Circeo - Isole Pontine (f.s. IT8)** | **100 000** | **41° 13’ N** | **2010** | | **A0** |
| **7436** ❑ | *3345* | **Approches et port de Bastia - Ports d’Ajaccio et de Propriano** | | | **2017** | | **A0** |
| | | Cartouche : A - Port d’Ajaccio | **7 500** | 41° 55’ N | | | |
| | | Cartouche : B - Port de Propriano | **10 000** | 41° 41’ N | | | |
| | | Cartouche : C - Approches et port de Bastia | **15 000** | 42° 41’ N | | | |
| 7436L | | Carte L | | | | *2017* | |
| **7442** ⊕ ❑ | *3191* | **De Villefranche-sur-Mer à Menton** | **20 000** | **43° 44’ N** | **2017** | | **A0** |
| 7442L | | Carte L | | | | *2017* | |
| **7443** ⊕ ❑ | | **Du Cap Ferrat à Capo San Lorenzo** | **49 600** | **43° 43’ N** | **2014** | | **A0** |
| 7443G | | Spéciale G. Natures de fond à jour au 01/11/2015 | | | | | |
| 7443L | | Carte L | | | | *2014* | |
| **7506** ❑ | *3361* | **Port de Genova - Partie Ouest (f.s. IT54)** | **10 000** | **44° 24’ N** | **2017** | | **A0** |
| **7508** | *3304* | **De Capo Caccia à Capo Sant’Elia (f.s. IT911)** | **250 000** | **39° 37’ N** | **1995** | | **A0** |
| 7508L | | Carte L | | | | *2017* | |
| **7509** | *3306* | **De Capo Sant’Elia à Capo Bellavista (f.s. IT949)** | **250 000** | **39° 08’ N** | **1995** | | **A0** |
| 7509L | | Carte L | | | | *2017* | |
| **7510** ⊕ | *3308* | **De Capo Bellavista aux Bouches de Bonifacio (f.s. IT912)** | **250 000** | **40° 45’ N** | **1995** | | **A0** |
| 7510L | | Carte L | | | | *2017* | |
| **7516** ❑ | | **Abords et port de Livorno (f.s. IT120, IT 62)** | | | **2015** | | **A0** |
| | | Cartouche : A - Abords de Livorno | 30 000 | 43° 33’ N | | | |
| | | Cartouche : B - Port de Livorno | 10 000 | 43° 33’ N | | | |
| **7530** ❑ | | **Abords de Civitavecchia (f.s. IT123)** | **30 000** | **42° 06’ N** | **2015** | | **A1** |
| **7534** ❑ | *3365* | **Rade de La Spezia (f.s. IT60)** | **10 000** | **44° 04’ N** | **2015** | | **A0** |
| **7535** | | **Port de La Spezia (f.s. IT59)** | **5 000** | **44° 05’ N** | **2016** | | **A0** |
| **7607** ❑ | | **Canal di San Pietro (f.s. IT294)** | **25 000** | **39° 09’ N** | **2013** | | **A1** |
| **7771** ❑ | | **Rade d'Alghero et Port Conte (f.s IT292)** | **30 000** | **40° 31’ N** | **2013** | | **A0** |
| **7772** | | **Golfe d'Asinara (f.s. IT289)** | **50 000** | **40° 58’ N** | **2015** | | **A0** |
| | | Cartouche : A - Passage dei Fornelli | 10 000 | 40° 59’ N | | | |
| 7772L | | Carte L | | | | *2015* | |
| **7773** ❑ | | **Îles de Capraia et Gorgona (f.s IT116)** | | | **2013** | | **A1** |
| | | Cartouche : A - Île Gorgona | 25 000 | 43° 25’ N | | | |
| | | Cartouche : B - Île de Capraia | 25 000 | 43° 02’ N | | | |
| **7790** ❑ | *3370* | **Port de Civitavecchia (f.s. IT76)** | **10 000** | **42° 06’ N** | **2015** | | **A1** |

⊕ Cette carte comporte des délimitations des espaces maritimes français.

❑ Carte établie en WGS.

xxxx Carte disponible en totalité ou en partie sous forme d’ENC.

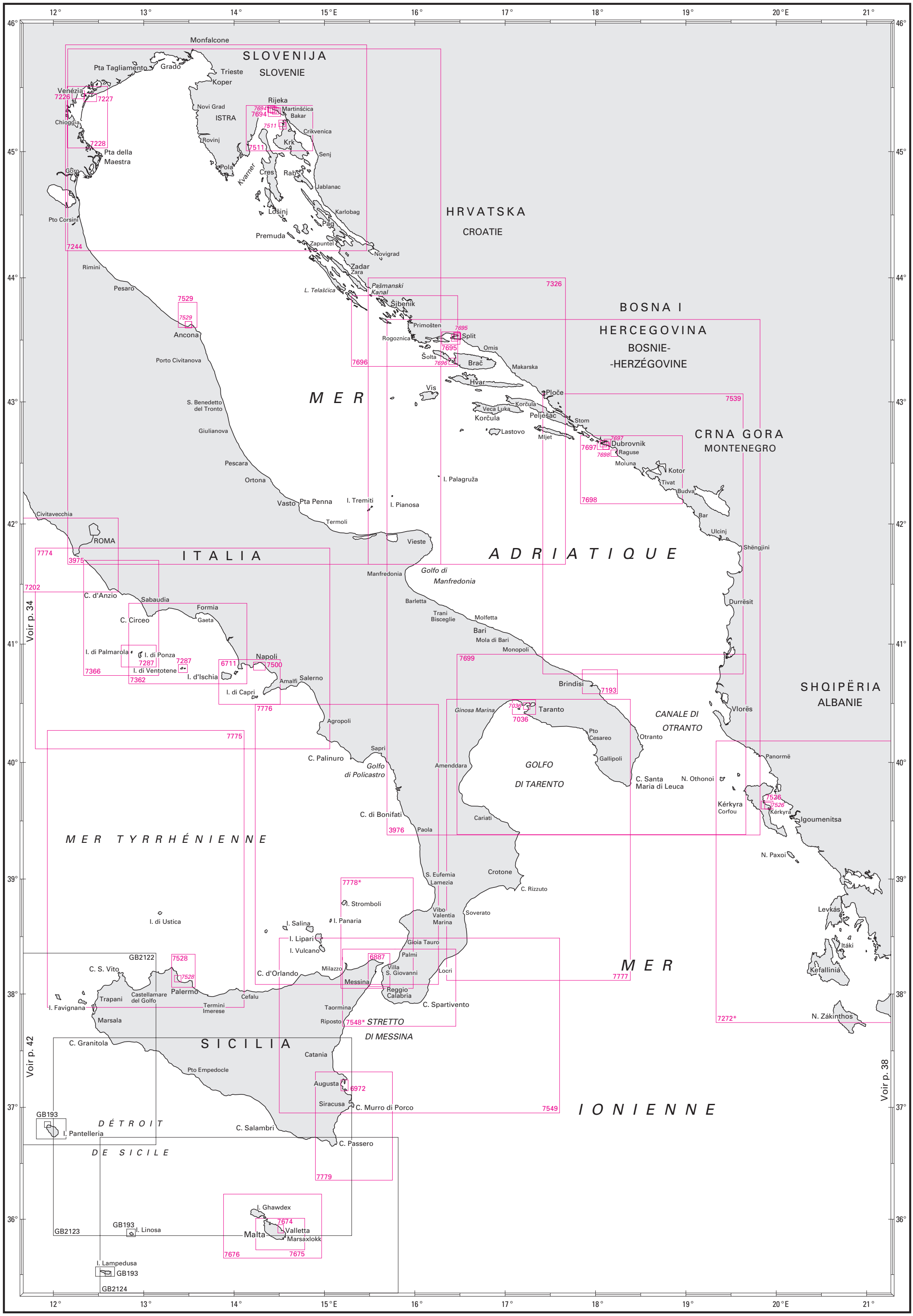


Pour les cartes à petite échelle, consulter les p. 4 à 7.

Pour les cartes à échelle inférieure, consulter les p. 8 et 9.

# MER TYRRHÉNIENNE - MER IONIENNE - MER ADRIATIQUE

## Cartes françaises

| N° | *INT* | Titre | Échelle 1 : | Latitude moyenne | Publ. ou Édit. | GC ou *T* | Format |
|---|---|---|---|---|---|---|---|
| **3975** | | **Mer Adriatique - Partie Nord** | **494 000** | **43° 44’ N** | **2015** | | **GA** |
| **3976** | | **Mer Adriatique - Partie Sud** | **514 000** | **41° 31’ N** | **2017** | | **GA** |
| **6711** | | **Golfe de Napoli (f.s. IT127)** | **60 000** | **40° 39’ N** | **1999** | | **GA** |
| **6887** ❑ | *3352* | **Détroit de Messina (Stretto di Messina) (f.s. IT138)** | **30 000** | **38° 13’ N** | **2014** | | **A0** |
| **6972** | | **Rade et Port d’Augusta (f.s. IT271)** | **10 000** | **37° 12’ N** | **2015** | | **A0** |
| **7036** ❑ | | **Porto di Taranto (f.s. IT148)** | **20 000** | **40° 28’ N** | **2012** | | **A0** |
| | | Cartouche : A - Arsenale | 10 000 | 40° 28’ N | | | |
| | | Cartouche : B - Stazione Navale | 10 000 | 40° 26’ N | | | |
| **7193** ❑ | *3460* | **Abords de Brindisi (f.s. IT192)** | **30 000** | **40° 39’ N** | **2014** | | **A0** |
| **7202** ❑ | | **De Capo Linaro à Anzio (f.s. IT7)** | **100 000** | **41° 44’ N** | **2014** | | **A0** |
| **7226** | | **Venezia - Porto Marghera (f.s. IT225)** | **10 000** | **45° 26’ N** | **2017** | | **A0** |
| **7227** | | **Venise (Venezia) - Porto di Lido (f.s. IT226)** | **10 000** | **45° 25’ N** | **2017** | | **A0** |
| **7228** | | **Abords de Venise (Venezia) - De Porto Levante à Porto di Lido (f.s. IT222)** | **50 000** | **45° 16’ N** | **2011** | | **A0** |
| **7244** | *3410* | **De Porto Corsini à Velebitski Kanal - Golfe de Venise (f.s. HR3410)** | **250 000** | **45° 01’ N** | **2015** | | **A0** |
| **7272** ❑ | *3416* | **Iles Ioniennes (Iónioi Nísoi) - De Nísos Othonoi à Nísos Zákinthos (f.s. GR21)** | **250 000** | **38° 58’ N** | **2016** | | **A0** |
| 7272L | | Carte L | | | | *2016* | |
| **7287** | | **Isole Pontine (f.s. IT126)** | **30 000** | **40° 54’ N** | **1991** | | **A0** |
| | | Cartouche : A - Isola di Ventotene et isola di San Stephano | 30 000 | 40° 47’ N | | | |
| **7326** | *3412* | **De Promontorio del Gargano à Šibenik et à Ploče (f.s. HR3412)** | **250 000** | **42° 50’ N** | **2015** | | **A0** |
| **7362** | | **De Capo Circeo à Ischia - Isole Pontine (f.s. IT9)** | **100 000** | **41° 10’ N** | **2015** | | **A0** |
| **7366** ❑ | | **De Anzio à Capo Circeo - Isole Pontine (f.s. IT8)** | **100 000** | **41° 13’ N** | **2010** | | **A0** |
| **7500** ❑ | *3386* | **Port de Napoli (f.s. IT84)** | **10 000** | **40° 48’ N** | **2008** | | **A0** |
| **7511** | | **Abords de Rijeka - Riječki Zaljev (f.s. HR50-4)** | **55 000** | **45° 11’ N** | **1996** | | **A0** |
| | | Cartouche : A - Omilšalj | 12 000 | 45° 13’ N | | | |
| | | Cartouche : B - Uvala Sapan | 10 000 | 45° 12’ N | | | |
| **7526** | *3493* | **Approches et Port de Kérkyra (Corfou) (f.s. GR212/1)** | **10 000** | **39° 38’ N** | **1999** | | **A0** |
| | | Cartouche : A - Port de Kérkyra | 5 000 | 39° 37’ N | | | |
| **7528** ❑ | *3392* | **Abords de Palermo (f.s. IT255, IT256)** | **30 000** | **38° 12’ N** | **2017** | | **A0** |
| | | Cartouche : A - Port de Palermo | 15 000 | 38° 08’ N | | | **A0** |
| **7529** ❑ | | **Abords et Port d’Ancona (f.s. IT209, IT210)** | | | **2017** | | **A0** |
| | | Cartouche : A - Abords d’Ancona | 30 000 | 43° 42’ N | | | |
| | | Cartouche : B - Port d’Ancona | 5 000 | 43° 37’ N | | | |
| **7539** | *3414* | **De Dubrovnik à Durrës (f.s. HR3414)** | **250 000** | **41° 55’ N** | **2006** | | **GA** |
| **7548** ❑ | | **De Capo Milazzo à Rocella Ionica Détroit de Messina (Stretto di Messina) (f.s. IT23)** | **73 000** | **38° 03’ N** | **2009** | | **A0** |
| 7548L | | Carte L | | | | *2014* | |
| **7549** | | **De Augusta à Punta Stilo - Détroit de Messina (Stretto di Messina) (f.s. IT918)** | **250 000** | **37° 43’ N** | **2010** | | **A0** |
| **7674** ❑ | | **Port de Valetta (f.s. GB177)** | **7 500** | **35° 55’ N** | **2013** | | **A0** |
| **7675** ❑ | | **Malta (f.s. GB2538)** | **50 000** | **35° 52’ N** | **2017** | | **A0** |
| **7676** ❑ | | **Approches de Malta et Ghawdex (Gozo) (f.s. GB194)** | **100 000** | **35° 55’ N** | **2013** | | **A0** |
| **7694** | | **Rijeka (f.s. HR15)** | **10 000** | **45° 18’ N** | **2014** | | **A0** |
| | | Cartouche : A - Luka Rijeka | 5 000 | 45° 20’ N | | | |
| | | Cartouche : B - Rijeka - Lucica Torpedo | 1 500 | 45° 20’ N | | | |
| | | Cartouche : C - Petrolejska Luka | 2 500 | 45° 20’ N | | | |
| | | Cartouche : D - Rijeka Brajdica - Terminal à conteneurs | 5 000 | 45° 19’ N | | | |
| **7695** | | **Split - Kastelanski Zaljev (f.s. HR47)** | **15 000** | **43° 31’ N** | **2014** | | **A0** |
| | | Cartouche : A - Split Gradska Luka | 5 000 | 43° 30’ N | | | |
| | | Cartouche : B - Bazen Vranjic | 4 000 | 43° 31’ N | | | |
| | | Cartouche : C - Bazen Solin | 5 000 | 40° 32’ N | | | |
| **7696** | | **Šibenik - Split (f.s. HR100-21)** | **100 000** | **43° 35’ N** | **2016** | | **A0** |
| | | Cartouche : A - Splitska Vrata | 15 000 | 43° 20’ N | | | |
| **7697** | | **Dubrovnik (f.s. HR83)** | **10 000** | **42° 38’ N** | **2015** | | **A0** |
| | | Cartouche : A - Dubrovnik - Luka Gruz | 5 000 | 42° 40’ N | | | |
| | | Cartouche : B - Dubrovnik - Stara Luka | 2 000 | 42° 39’ N | | | |
| | | Cartouche : C - Marina Dubrovnik | 2 500 | 42° 40’ N | | | |
| **7698** | | **De Dubrovnik à Budva (f.s. HR100-28)** | **100 000** | **42° 27’ N** | **2014** | | **A0** |
| | | Cartouche : A - Cavtat | 15 000 | 42° 35’ N | | | |
| **7699** | | **De Punta Alice à Torre Canne et Canale d'Otranto (f.s. IT920)** | **250 000** | **40° 10’ N** | **2017** | | **A0** |
| **7774** ❑ | *3312* | **De Fiumicino à Punta Licosa (f.s. IT914)** | **250 000** | **49° 42’ N** | **2013** | | **A0** |
| **7775** ❑ | *3316* | **De Cefalù à Trapani et Isole Ègadi (f.s. IT916)** | **250 000** | **39° 04’ N** | **2013** | | **A0** |
| **7776** | | **De Punta Licosa à Capo d'Orlando (f.s. IT915)** | **250 000** | **39° 17’ N** | **2013** | | **A0** |
| **7777** | | **De Punta Stilo à Capo S. Maria di Leuca (f.s. IT919)** | **25 000** | **39° 19’ N** | **2014** | | **A0** |
| **7778** | | **De Capo Cozzo à Capo Milazzo et Stromboli (f.s. IT13)** | **100 000** | **38° 20’ N** | **2014** | | **A0** |
| 7778L | | Carte L | | | | *2014* | |
| **7779** | | **De Capo Passero à Capo Santa Croce (f.s. IT21)** | **100 000** | **36° 50’ N** | **2014** | | **A0** |

❑ Carte établie en WGS.

## Cartes étrangères de complément (voir nota)

| N° | Titre | Échelle 1 : | Latitude moyenne | Publ. | Édit. |
|---|---|---|---|---|---|
| **GB193** | **Islands in the Sicilian Channel** | | | **1990** | **2013** |
| | Cartouche : A - Isola di Pantelleria | 50 000 | 36° 48’ N | | |
| | Cartouche : B - Isola di Linosa | 25 000 | 35° 52’ N | | |
| | Cartouche : C - Isola di Lampedusa | 35 000 | 35° 30’ N | | |
| | Cartouche : D - Porto di Lampedusa | 7 500 | 35° 30’ N | | |
| | Cartouche : E - Porto di Pantelleria | 7 500 | 36° 50’ N | | |
| **GB2122** | **Bizerte to Capo San Marco** | **300 000** | **37° 00’ N** | **1972** | **2016** |
| **GB2123** | **Capo Granitola to Capo Passero** | **300 000** | **37° 00’ N** | **1972** | **2017** |
| **GB2124** | **Isola di Lampedusa to Capo Passero including Malta** | **300 000** | **37° 00’ N** | **1979** | **2014** |

Nota : ces cartes figurent en noir sur les planches, il est rappelé que le Shom n’assure pas leur commercialisation

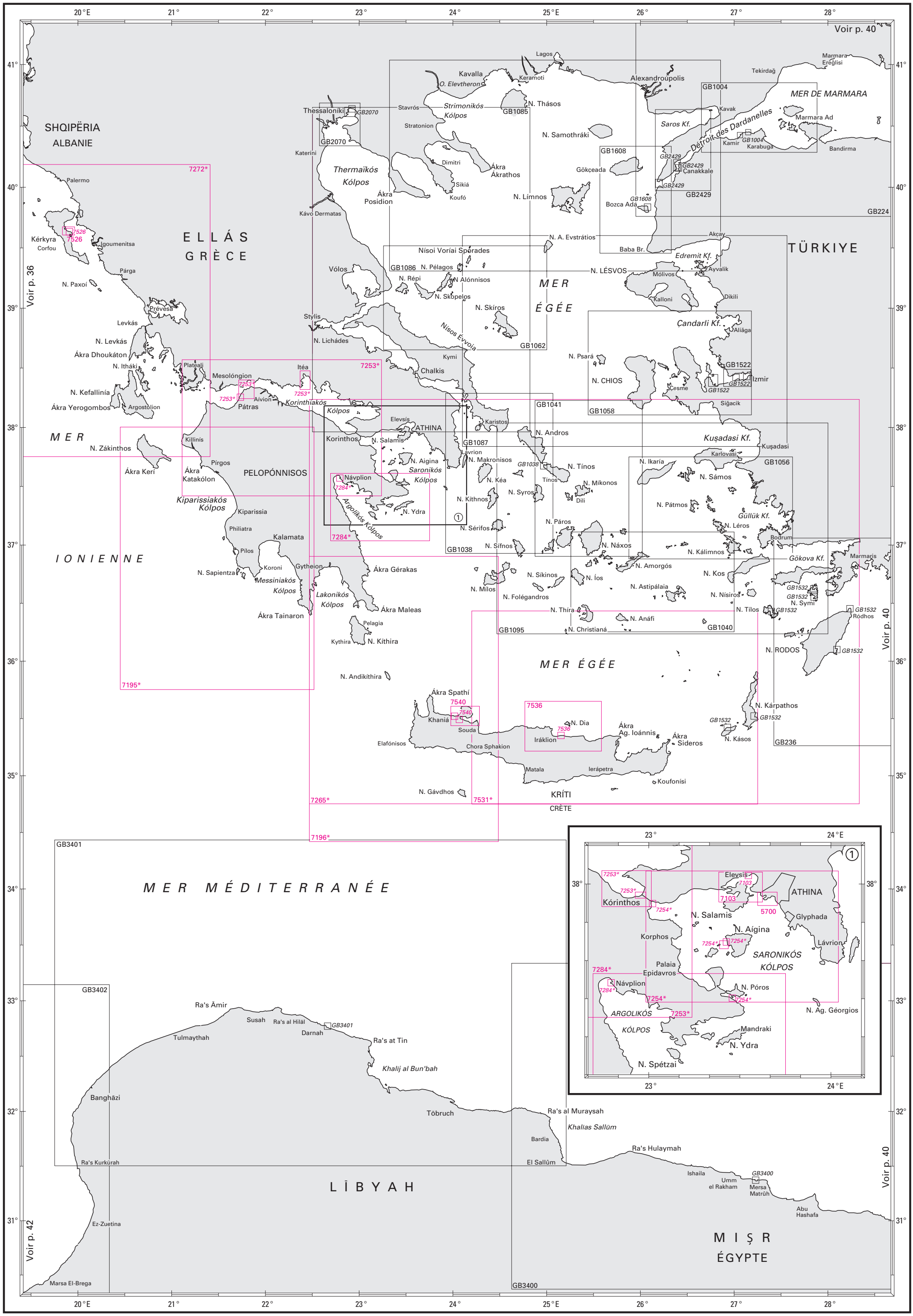


Pour les cartes à petite échelle, consulter les p. 4 à 7.

Pour les cartes à échelle inférieure, consulter les p. 8 et 9.

# MER ÉGÉE - GRÈCE - TURQUIE - CÔTE NORD D'AFRIQUE

## Cartes françaises

| N° | *INT* | Titre | Échelle 1 : | Latitude moyenne | Publ. ou Édit. | GC ou *T* | Format |
|---|---|---|---|---|---|---|---|
| **5700** | | **Port du Pirée et Baie de Phalère - Port Héraclée** | **10 000** | **37° 56' N** | **2012** | | **GA** |
| **7103** ❑ | | **Kolpos Elevsinas** | **20 000** | **37° 59' N** | **2010** | | **A0** |
| | | Cartouche : A - Limin Elevsinas | 7 500 | 38° 02' N | | | |
| **7195** | *3418* | **Côte Ouest du Peloponnèse - De Nísos Zákinthos à Ákra Taínaro (f.s. GR22)** | **250 000** | **36° 52' N** | **1988** | | **A0** |
| 7195L | | Carte L | | | | *2014* | |
| **7196** | *3700* | **Côte Sud de Grèce - De Ákra Taínaro à Nísos Mílos et partie Ouest de Nísos Kríti (f.s. GR43)** | **250 000** | **35° 39' N** | **1988** | | **A0** |
| 7196L | | Carte L | | | | *2016* | |
| **7253** | | **Golfe de Corinthe (Korinthiakós Kólpos) - Golfe de Pátras (Patraïkós Kólpos)** | **170 000** | **37° 59' N** | **1992** | | **A0** |
| | | Cartouche : A - Détroit de Ríon (Stenó Ríon) | 60 000 | 38° 19' N | | | |
| | | Cartouche : B - Approches d'Itéa | 60 000 | 38° 23' N | | | |
| | | Cartouche : C - Baie de Corinthe (Órmos Kórinthos) | 60 000 | 37° 58' N | | | |
| | | Cartouche : D - Port de Pátras (Liménas Pátron) | 15 000 | 38° 15' N | | | |
| | | Cartouche : E - Corinthe (Kórinthos) | 20 000 | 37° 57' N | | | |
| 7253L | | Carte L | | | | *2013* | |
| **7254** | | **Golfe d'Athènes** | **85 000** | **37° 46' N** | **1993** | | **A0** |
| | | Cartouche : A - Baie de Kalamaki (Órmos Kalamakíou) | 20 000 | 37° 54' N | | | |
| | | Cartouche : B - Détroit de Métopi (Stenó Metópis) | 30 000 | 37° 44' N | | | |
| | | Cartouche : C - Port d'Égine (Liménas Aíyina) | 10 000 | 37° 44' N | | | |
| | | Cartouche : D - Port de Poros (Liménas Pórou) | 15 000 | 37° 30' N | | | |
| 7254L | | Carte L | | | | *2016* | |
| **7265** | | **Mer Egée - Partie Sud (f.s. GR4)** | **500 000** | **36° 29' N** | **1994** | | **A0** |
| 7265L | | Carte L | | | | *2016* | |
| **7272** ❑ | *3416* | **Iles Ioniennes (Iónioi Nísoi) - De Nísos Othonoi à Nísos Zákinthos (f.s. GR21)** | **250 000** | **38° 58' N** | **2016** | | **A0** |
| 7272L | | Carte L | | | | *2016* | |
| **7284** | | **De Argolikós Kólpos à Níos Póros** | **85 000** | **37° 19' N** | **1994** | | **A0** |
| | | Cartouche : A - Port de Nauplie (Limin Nafplíou) | 12 500 | 37° 34' N | | | |
| 7284L | | Carte L | | | | *2015* | |
| **7526** | *3493* | **Approches et Port de Kérkyra (Corfou) (f.s. GR212/1)** | **10 000** | **39° 38' N** | **1999** | | **A0** |
| | | Cartouche : A - Port de Kérkyra | 5 000 | 39° 37' N | | | |
| **7531** | *3714* | **Nísos Kríti (partie Est) - De Nísos Thíra (Santorin) à Nísos Kásos (f.s. GR44)** | **250 000** | **35° 35' N** | **2001** | | **A0** |
| 7531L | | Carte L | | | | *2016* | |
| **7536** | | **Abords et Port d'Irákleion (f.s. GR443 et 443/1)** | | | **2011** | | **A0** |
| | | Cartouche : A - Abords d'Irákleion | 100 000 | 35° 26' N | | | |
| | | Cartouche : B - Port d'Irákleion | 5 000 | 35° 21' N | | | |
| **7540** | *3793* | **Du Cap Drépanon au Port de Chaniá Baie de Soúdas (La Sude) (f.s. GR433/1)** | **25 000** | **35° 31' N** | **2003** | | **A0** |
| | | Cartouche : A - Liménas Chaníon - Port de Chaniá | 5 000 | 35° 30' N | | | |
| | | Cartouche : B - Liménas Soúdas - Port de La Sude | 7 500 | 35° 30' N | | | |

❑ Carte établie en WGS.

## Cartes étrangères de complément (voir nota)

| N° | Titre | Échelle 1 : | Latitude moyenne | Publ. | Édit. |
|---|---|---|---|---|---|
| **GB224** | **Marmara Denizi** | **300 000** | **40° 37' N** | **1991** | **2012** |
| | Cartouche : Continuation to Izmit | 300 000 | 40° 46' N | | |
| **GB236** | **Nisos Rodos to Taslik Burnu** | **300 000** | **36° 09' N** | **1997** | **2015** |
| | Cartouche : Turkey-Finike | 12 500 | 36° 47' N | | |
| **GB1004** | **Canakkale Bogazi (The Dardanelles) to Marmara Adasi** | **100 000** | **40° 34' N** | **1976** | **2015** |
| | Cartouche : A - Içdas 1 | 12 500 | **40° 27' N** | | |
| | Cartouche : B - Içdas 2 | 15 000 | **40° 24' N** | | |
| **GB1038** | **Stenó Sífnou to Stenó Kafiréa** | **150 000** | **37° 36' N** | **1994** | **2014** |
| | Cartouche : Stenó Androu - Tinou | 40 000 | 37° 40' N | | |
| **GB1040** | **Nísos Ios to Vrachonisída Kandelioússa** | **150 000** | **36° 41' N** | **1993** | **2017** |
| **GB1041** | **Nísos Náxos to Vráchoi Xalógeroi** | **150 000** | **37° 34' N** | **1995** | **2017** |
| **GB1056** | **Nísos Kálymnos to Nísos Ikaría including Güllück Körfezi** | **150 000** | **37° 18' N** | **1995** | **2015** |
| **GB1058** | **Nisos Chios and Izmir Körfezi** | **150 000** | **38° 32' N** | **1996** | **2016** |
| **GB1062** | **Nísoi Voreioi Sporades** | **150 000** | **39° 05' N** | **1994** | **2010** |
| **GB1085** | **Steno Kafirea to Thessaloniki** | **300 000** | **39° 17' N** | **1997** | **2010** |
| **GB1086** | **Edremit Korfezi to Strymonikos Kolpos** | **300 000** | **40° 10' N** | **1997** | **2015** |
| **GB1087** | **Steno Kafirea to Edremit Korfezi** | **300 000** | **38° 48' N** | **1997** | **2013** |
| **GB1095** | **Steno Kafirea to Rhodes Channel** | **300 000** | **37° 08' N** | **1997** | **2015** |
| **GB1522** | **Izmir limani with Urla limani** | **25 000** | **38° 25' N** | **2014** | |
| | Cartouche : A - Yenikale Geçidi | 12 500 | 38° 25' N | | |
| | Cartouche : B - Izmir | 10 000 | 38° 26' N | | |
| | Cartouche : C - Izmir Limani | 10 000 | 38° 27' N | | |
| **GB1532** | **Harbours in the Southern Dhodhekanisos** | | | **1996** | **2010** |
| | Cartouche : A - Nísos Tílos, Ormos Livádhia | 10 000 | 36° 25' N | | |
| | Cartouche : B - Nísos Ródhos, Ródhos | 7 500 | 36° 27' N | | |
| | Cartouche : C - Nísos Símí, Símí | 10 000 | 36° 37' N | | |
| | Cartouche : D - Nísos Símí, Panormítis | 5 000 | 36° 33' N | | |
| | Cartouche : E - Nísos Ródhos, Ormos Líndhou | 10 000 | 36° 06' N | | |
| | Cartouche : F - Nísos Kárpathos, Ormos Pigádhia | 10 000 | 35° 31' N | | |
| | Cartouche : G - Nísos Kásos, Ormos Frí and Limín Emborió | 5 000 | 35° 25' N | | |
| **GB1608** | **Approaches to Canakkale Bogazi (The Dardanelles)** | **100 000** | **39° 53' N** | **1993** | **2015** |
| | Cartouche : A - Bozcaada | 7 500 | 39° 50' N | | |
| | Cartouche : B - Akcansa Cement Pier | 7 500 | 39° 53' N | | |
| **GB2070** | **Approaches to Thessaloniki** | **60 000** | **40° 30' N** | **1991** | **2017** |
| | Cartouche : A - Ormos Thessalonikis | 20 000 | 40° 37' N | | |
| | Cartouche : B - Limenas Thessalonikis | 10 000 | 40° 38' N | | |
| **GB2429** | **Canakkale Bogazi (The Dardanelles)** | **75 000** | **40° 18' N** | **1974** | **2010** |
| | Cartouche : A - Nara Geçidi (the Narrows) | 25 000 | 40° 10' N | | |
| | Cartouche : B - Canakkale | 5 000 | 40° 09' N | | |
| | Cartouche : C - South Entrance to Canakkale Bogazi | 25 000 | 40° 02' N | | |
| **GB3400** | **Ra's al Muraysah to El Iskandariya - Mersa Matrûh** | **500 000** | **31° 50' N** | **1996** | **2003** |
| | Cartouche : Mersa Matrûh | 20 000 | 31° 22' N | | |
| **GB3401** | **Banghazi to Ra's Al Muraysah** | **500 000** | **32° 58' N** | **1996** | **2003** |
| | Cartouche : Darnah | 15 000 | 32° 46' N | | |
| **GB3402** | **Misratha to Banghazi** | **500 000** | **31° 40' N** | **1997** | **2003** |
| | Cartouche : Misratah (Qasr Ahmad ) | 30 000 | 32° 21' N | | |

Nota : ces cartes figurent en noir sur les planches, il est rappelé que le Shom n'assure pas leur commercialisation.

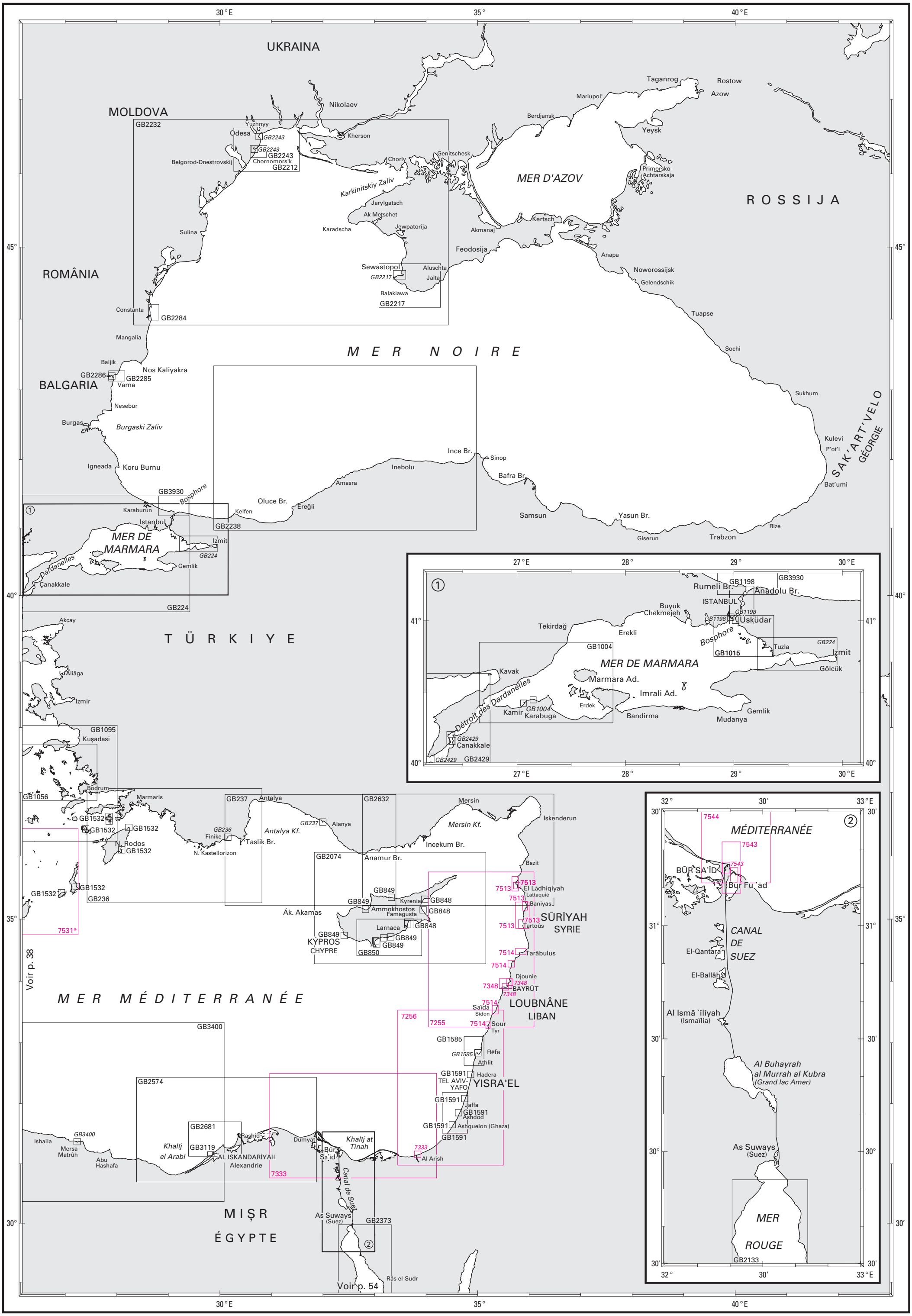


Pour les cartes à petite échelle, consulter les p. 4 à 7.

# MER NOIRE - MER DE MARMARA - MÉDITERRANÉE ORIENTALE

## Cartes françaises

| N° | *INT* | Titre | Échelle 1 : | Latitude moyenne | Publ. ou Édit. | GC ou *T* | Format |
|---|---|---|---|---|---|---|---|
| **7255** | *3606* | **De El Lādhiqiyeh à Soûr** | **250 000** | **34° 30’ N** | **1991** | | **A0** |
| **7256** ❑ | *3608* | **De Soûr à Al Árish** | **250 000** | **32° 15’ N** | **2014** | | **A0** |
| **7333** ❑ | *3500* | **De Al Burullus à Al 'Arish (f.s. GB2573)** | **300 000** | **31° 37’ N** | **2014** | | **A0** |
| | | Cartouche : A - Al 'Arish Harbour | 7 500 | 31° 08’ N | | | |
| **7348** ❑ | *3670* | **Approches de Beyrouth (Beiroût)** | **30 000** | **33° 57’ N** | **2016** | | **A0** |
| | | Cartouche : A - Abords et port de Beyrouth (Beiroût) | 12 500 | 33° 54’ N | | | |
| | | Cartouche : B - Port de Joûnié | 10 000 | 33° 59’ N | | | |
| **7513** | *3669* | **Ports de Syrie** | | | **2012** | | **A0** |
| | | Cartouche : A - Approches de Bāniyās et Tartūs (Tartoûs) | 100 000 | 35° 03’ N | | | |
| | | Cartouche : B - Port de Al Ladhiqīy ah (Lattaquié) | 12 500 | 35° 31’ N | | | |
| | | Cartouche : C - Approches de Al Ladhiqīyah (Lattaquié) | 65 000 | 35° 33’ N | | | |
| | | Cartouche : D - Abords de Tartūs (Tartous) | 25 000 | 34° 55’ N | | | |
| | | Cartouche : E - Abords de Bāniyās | 25 000 | 35° 12’ N | | | |

| N° | *INT* | Titre | Échelle 1 : | Latitude moyenne | Publ. ou Édit. | GC ou *T* | Format |
|---|---|---|---|---|---|---|---|
| **7514** ❑ | *3671* | **Ports du Liban** | | | **2016** | | **A0** |
| | | Cartouche : A - Abords de Tarābulus (Tripoli) | 25 000 | 34° 28’ N | | | |
| | | Cartouche : B - Abords de Selaata | 20 000 | 34° 16’ N | | | |
| | | Cartouche : C - Abords de Saydā (Saïda) | 25 000 | 33° 32’ N | | | |
| | | Cartouche : D - Abords de Śūr (Tyr) | 25 000 | 33° 17’ N | | | |
| **7531** | *3714* | **Nísos Krítí (partie Est) - De Nísos Thíra (Santorin) à Nísos Kásos (f.s. GR44)** | **250 000** | **35° 35’ N** | **2001** | | **A0** |
| 7531L | | Carte L | | | | *2016* | |
| **7543** ❑ | *3549* | **Abords de Port-Saïd (Bar Sa`ïd) (f.s. GB240)** | **25 000** | **31° 15’ N** | **2008** | | **A0** |
| | | Cartouche : A - Terminal à conteneurs du Canal de Suez | 12 500 | | | | |
| | | Cartouche : B - Port-Saïd (Bar Sa`ïd) | 12 500 | | | | |
| **7544** ❑ | *3548* | **Abords de Port-Saïd (Bar Sa`ïd) (f.s. GB241)** | **50 000** | **31° 24’ N** | **2008** | | **A0** |

❑ Carte établie en WGS.

xxxx Carte disponible en totalité ou en partie sous forme d’ENC.

## Cartes étrangères de complément (voir nota)

| N° | Titre | Échelle 1 : | Latitude moyenne | Publ. | Édit. |
|---|---|---|---|---|---|
| **GB224** | **Marmara Denizi** | **300 000** | **40° 37’ N** | **1991** | **2014** |
| | Cartouche : Continuation to Izmit | 300 000 | 40° 46’ N | | |
| **GB236** | **Nisos Rodos to Taslik Burnu** | **300 000** | **36° 09’ N** | **1997** | **2015** |
| | Cartouche : Turkey-Finike | 12 500 | 36° 47’ N | | |
| **GB237** | **Taslik Burnu to Anamur Burnu** | **300 000** | **36° 04’ N** | **1992** | **2016** |
| | Cartouche : Alanya | 20 000 | 36° 32’ N | | |
| **GB848** | **Ports in Eastern Cyprus** | | | **1992** | **2010** |
| | Cartouche : A - Larnaca | 10 000 | 34° 55’ N | | |
| | Cartouche : B - Approaches to Larnaca | 25 000 | 34° 56’ N | | |
| | Cartouche : C - Famagusta | 15 000 | 35° 09’ N | | |
| | Cartouche : D - Gastria Bay | 25 000 | 35° 19’ N | | |
| **GB849** | **Ports in Western Cyprus** | | | **1992** | **2014** |
| | Cartouche : A - Karavostasi | 25 000 | 35° 09’ N | | |
| | Cartouche : B - Limassol | 10 000 | 34° 39’ N | | |
| | Cartouche : C - Moni | 25 000 | 34° 41’ N | | |
| | Cartouche : D - Kyrenia | 10 000 | 35° 21’ N | | |
| | Cartouche : E - Paphos | 25 000 | 34° 44’ N | | |
| | Cartouche : F - Vasilikos | 15 000 | 34° 42’ N | | |
| | Cartouche : G - Approaches to Akrotiri harbour and Limas | 25 000 | 34° 37’ N | | |
| **GB850** | **Cape Aspro to Cape Pyla** | **100 000** | **34° 42’ N** | **1993** | **2010** |
| **GB1004** | **Canakkale Bogazi (The Dardanelles) to Marmara Adasi** | **100 000** | **40° 34’ N** | **1976** | **2015** |
| | Cartouche : A - Içdas 1 | 12 500 | 40° 27’ N | | |
| | Cartouche : B - Içdas 2 | 15 000 | 40° 24’ N | | |
| **GB1015** | **Southern Approaches to Istanbul Bogazi (The Bosporus)** | **50 000** | **40° 54’ N** | **2008** | **2015** |
| **GB1056** | **Nísos Kálymnos to Nísos Ikaría including Güllück Körfezi** | **150 000** | **37° 18’ N** | **1995** | **2015** |
| **GB1095** | **Steno Kafirea to Rodhes Channel** | **300 000** | **37° 08’ N** | **1997** | **2015** |
| **GB1198** | **Istanbul Bogazi (The Bosporus)** | **30 000** | **41° 06’ N** | **1978** | **2013** |
| | Cartouche : A - Haydarpasa Limani | 12 500 | 41° 00’ N | | |
| | Cartouche : B - Haliç (The Golden Horn) | 12 500 | 41° 01’ N | | |
| **GB1532** | **Harbours in the Southern Dhodhekanisos** | | | **1996** | **2010** |
| | Cartouche : A - Nísos Tílos, Ormos Livádhia | 10 000 | 36° 26’ N | | |
| | Cartouche : B - Nísos Ródhos, Ródhos | 7 500 | 36° 27’ N | | |
| | Cartouche : C - Nísos Símí, Símí | 10 000 | 36° 37’ N | | |
| | Cartouche : D - Nísos Símí, Panormítis | 5 000 | 36° 33’ N | | |
| | Cartouche : E - Nísos Ródhos, Ormos Líndhou | 10 000 | 36° 06’ N | | |
| | Cartouche : F - Nísos Kárpathos, Ormos Pigádhia | 10 000 | 35° 31’ N | | |
| | Cartouche : G - Nísos Kásos, Ormos Frí and Limín Emborió | 5 000 | 35° 25’ N | | |
| **GB1585** | **Hefa (Haifa) and Approaches** | **70 000** | **32° 52’ N** | **1998** | **2009** |
| | Cartouche : A - Hefa (Haifa) | 20 000 | 32° 51’ N | | |

| N° | Titre | Échelle 1 : | Latitude moyenne | Publ. | Édit. |
|---|---|---|---|---|---|
| **GB1591** | **Ports on the Coast of Israel** | | | **1998** | **2014** |
| | Cartouche : A - Hadera | 25 000 | 32° 29’ N | | |
| | Cartouche : B - Tel Aviv and Yafo | 25 000 | 32° 05’ N | | |
| | Cartouche : C - Ashdod | 25 000 | 31° 50’ N | | |
| | Cartouche : D - Ashqelon | 25 000 | 31° 39’ N | | |
| | Cartouche : E - Tel Aviv to Ashqelon | 100 000 | 31° 50’ N | | |
| **GB2074** | **Cyprus** | **300 000** | **35° 14’ N** | **1995** | **2016** |
| **GB2133** | **Approaches to Suez Bay (Bahr al Qulzum)** | **55 000** | **29° 40’ N** | **2002** | **2017** |
| **GB2212** | **Dnistrovs’ kyy Liman to Dniprovs’ kyy Liman** | **100 000** | **46° 19’ N** | **1990** | **2017** |
| **GB2217** | **Sevastopol' to Yalta** | **125 000** | **44° 28’ N** | **2005** | **2009** |
| | Cartouche : Sevastopol' | 25 000 | 44° 37' N | | |
| **GB2232** | **Constanţa to Yalta** | **500 000** | **45° 19’ N** | **1995** | **2010** |
| **GB2238** | **Kefken Adasi to Inceburun** | **400 000** | **42° 09’ N** | **1993** | **2015** |
| **GB2243** | **Odesa, Chornomors'k and Approaches** | | | **1998** | **2017** |
| | Cartouche : A - Odesa | 10 000 | 46° 30’ N | | |
| | Cartouche : B - Chornomors'k | 15 000 | 46° 19’ N | | |
| | Cartouche : C - Approaches to Chornomors'k | 50 000 | 46° 18’ N | | |
| **GB2284** | **Constanta and approaches** | **25 000** | **44° 05’ N** | **1986** | **2015** |
| **GB2285** | **Approaches to Varna** | **25 000** | **43° 12’ N** | **1998** | **2015** |
| **GB2286** | **Varna-Iztok (Varna East) and Channel N° 1** | **10 000** | **43° 12’ N** | **2015** | |
| **GB2373** | **Suez Bay (Bahr al Quzum) to Ra's Sharatib** | **150 000** | **29° 14’ N** | **1997** | **2013** |
| **GB2429** | **Canakkale Bogazi (The Dardanelles)** | **75 000** | **40° 18’ N** | **1974** | **2013** |
| | Cartouche : A - Nara Geçidi (the Narrows) | 25 000 | 40° 10’ N | | |
| | Cartouche : B - Canakkale | 5 000 | 40° 09’ N | | |
| | Cartouche : C - South Entrance to Canakkale Bogazi | 25 000 | 40° 02’ N | | |
| **GB2574** | **Ras el Daba to Masabb Dumyat (Damietta Mouth)** | **300 000** | **31° 34’ N** | **1983** | **2003** |
| **GB2632** | **Anamur Burnu to Ladhiqiyah including Northern Cyprus** | **300 000** | **36° 06’ N** | **1988** | **2016** |
| **GB2681** | **Approaches to El Iskandariya (Alexandria) and Khalig Abu Qir** | **100 000** | **31° 24’ N** | **1983** | **2012** |
| **GB3119** | **Mina al Iskandariyah (Port of Alexandria)** | **12 500** | **31° 10’ N** | **1989** | **2017** |
| **GB3400** | **Ra's al Muraysah to el Iskandariya - Mersa Matrûh** | **500 000** | **31° 50’ N** | **1996** | **2003** |
| | Cartouche : Mersa Matrûh | 20 000 | 31° 22' N | | |
| **GB3930** | **Istanbul Bogazi - Northern Approach** | **50 000** | **41° 20’ N** | **2014** | |

Nota : ces cartes figurent en noir sur les planches, il est rappelé que le Shom n’assure pas leur commercialisation.

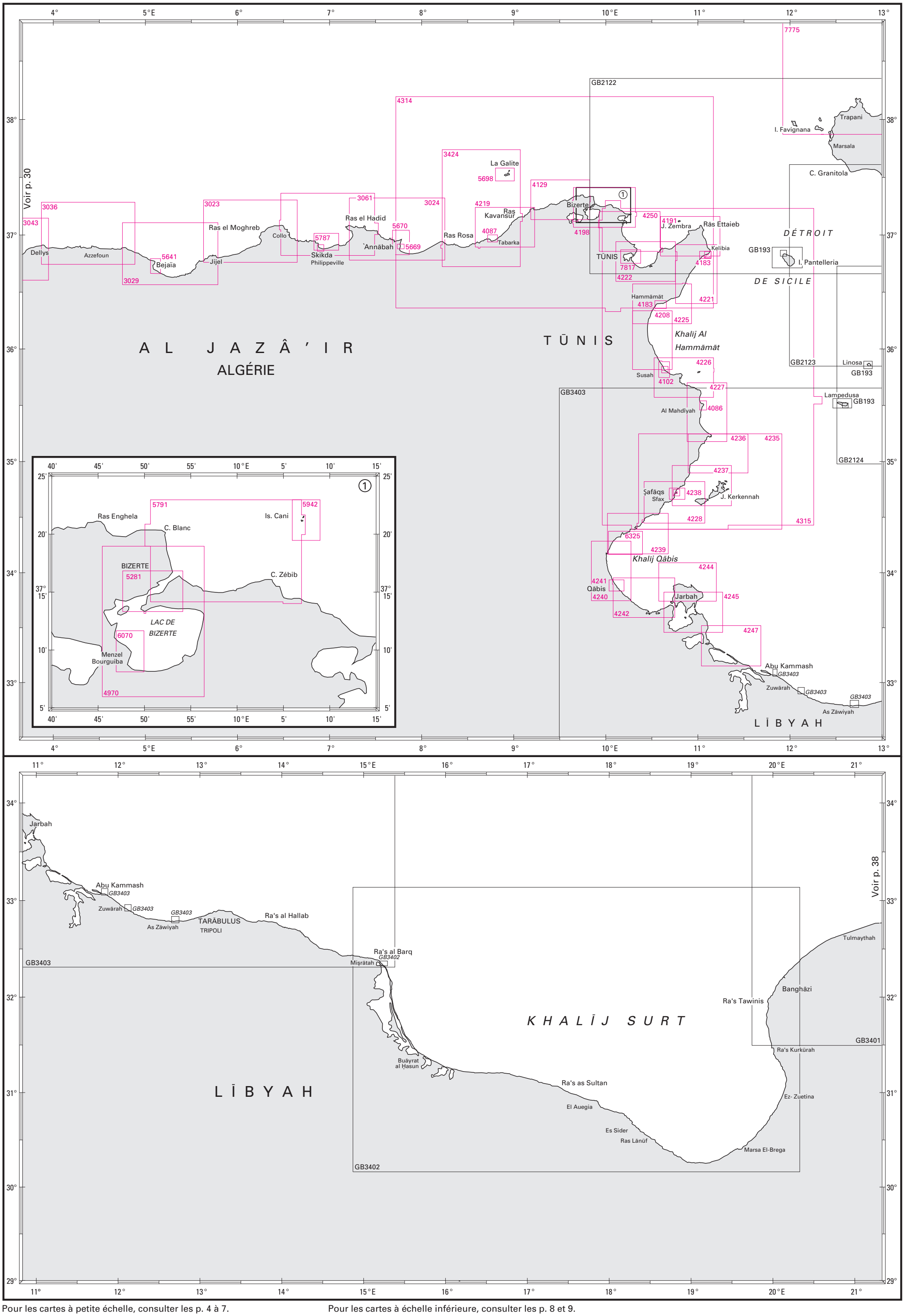


Pour les cartes à petite échelle, consulter les p. 4 à 7.

Pour les cartes à échelle inférieure, consulter les p. 8 et 9.

# AFRIQUE DU NORD : ALGÉRIE, TUNISIE, LIBYE

## Cartes françaises

| N° | *INT* | Titre | Échelle 1 : | Latitude moyenne | Publ. ou Édit. | GC ou *T* | Format |
|---|---|---|---|---|---|---|---|
| **3023** | | **De Djidjelli à Collo** | **100 000** | **37° 02’ N** | **1955** | | **GA** |
| **3024** | | **Du Cap Toukoush au Cap Rose** | **100 000** | **37° 03’ N** | **2015** | | **GA** |
| **3029** | | **Du Cap Sigli à Djidjelli** | **100 000** | **36° 50’ N** | **1957** | | **GA** |
| **3036** | | **De Dellys au Cap Sigli** | **102 000** | **37° 01’ N** | **1925** | | **GA** |
| **3043** | | **D’Alger à Dellys** | **100 000** | **36° 52’ N** | **1925** | | **GA** |
| **3061** | | **Du Cap Bougaroni au Cap Axin** | **100 000** | **37° 05’ N** | **2005** | | **GA** |
| **3424** | | **Du Cap Rose au Cap Nègre** | **125 000** | **37° 14’ N** | **1942** | | **GA** |
| **4086** | | **Al Mahdīyah** | **15 000** | **35° 30’ N** | **1987** | | **DA** |
| **4087** | | **Tabarca** | **15 300** | **36° 58’ N** | **1887** | | **DA** |
| **4102** | | **Sousse**<br>Cartouche : Port de Sousse | **25 000**<br>10 000 | **35° 49’ N**<br>35° 49’ N | **1952** | | **DA** |
| **4129** | | **Du Cap Serrat au Cap Blanc** | **61 600** | **37° 18’ N** | **1955** | | **GA** |
| **4183** | | **Tunisie côte Est - Ports et mouillages**<br>Cartouche : Rade de Kelibia<br>Cartouche : Port de Kelibia<br>Cartouche : Rade d’Hammamet | <br>25 000<br>7 500<br>25 000 | <br>36° 49’ N<br>36° 49’ N<br>36° 23’ N | **1954** | | **DA** |
| **4191** | | **De Ras-al-Fortas à Kelibia** | **61 700** | **36° 59’ N** | **1941** | | **GA** |
| **4198** | | **Du Ras Enghela au Cap Farina - Baie et lac de Bizerte** | **61 100** | **37° 14’ N** | **2010** | | **GA** |
| **4208** | | **De Ksar Menara à Sousse** | **63 500** | **36° 04’ N** | **1957** | | **GA** |
| **4219** | | **Du Cap Roux au Cap Serrat (Tabarca et Cap Négro)** | **61 700** | **37° 04’ N** | **1939** | | **GA** |
| **4221** | | **De Kelibia à Ras Mamour** | **62 100** | **36° 39’ N** | **1944** | | **GA** |
| **4222** | | **Du Cap Kamart au Ras-al-Fortas (Golfe de Tunis)** | **61 900** | **36° 46’ N** | **1958** | | **GA** |
| **4225** | | **De Kurba à la Sebkha Djiriba (Golfe d’Hammamet)** | **63 000** | **36° 24’ N** | **1889** | | **GA** |
| **4226** | | **Du Ras Marsa au Ras Dimas (Golfe de Sousse et de Monastir)** | **62 800** | **35° 45’ N** | **1887** | | **GA** |
| **4227** | | **Du Ras Dimas au Ras Kapudia** | **63 300** | **35° 26’ N** | **1956** | | **GA** |
| **4228** | | **De Sfax à Mahares** | **63 600** | **34° 38’ N** | **1939** | | **GA** |
| **4235** | | **Du Ras Kapudia au Ras Ungha (Iles et bancs Kerkenah)** | **152 000** | **34° 49’ N** | **1952** | | **GA** |
| **4236** | | **Du Ras Kapudia à Sidi Makluf (partie Nord du canal de Kerkenah)** | **63 500** | **35° 04’ N** | **1955** | | **GA** |
| **4237** | | **De Sidi Makluf à Sfax (Iles Kerkenah)** | **63 500** | **34° 47’ N** | **1945** | | **GA** |
| **4238** | | **Sfax**<br>Cartouche : Port de Sfax | **25 000**<br>10 000 | **34° 42’ N**<br>34° 43’ N | **2014** | | **DA** |
| **4239** | | **De Maharès à la Skhirra (Golfe de Gabès)** | **63 900** | **34° 21’ N** | **1961** | | **GA** |
| **4240** | | **De la Skhirra à Gabès (Golfe de Gabès)** | **64 100** | **34° 01’ N** | **1962** | | **GA** |
| **4241** | | **Gabès (ancienne Tacape)** | **25 000** | **33° 53’ N** | **1943** | **1974** | **DA** |
| **4242** | | **De Gabès au Bordj Djilidj (Golfe de Gabès)** | **64 300** | **33° 46’ N** | **1939** | | **GA** |
| **4244** | | **Du Bordj Djilidj à Sidi Garus (partie Nord de l’île de Djerba)** | **64 200** | **33° 55’ N** | **1939** | | **GA** |
| **4245** | | **De Sidi Garus à Zarzis, Bahiret el Bou Grara** | **64 400** | **33° 38’ N** | **1939** | | **GA** |
| **4247** | | **De Zarzis au Ras Ashdir (Bahiret el Biban)** | **64 700** | **33° 20’ N** | **1939** | | **GA** |
| **4250** | | **Du Cap Farina au Cap Carthage (Delta de Medjerda)** | **61 800** | **37° 02’ N** | **1960** | | **GA** |
| **4314** | | **De Bône à Tunis** | **328 000** | **37° 16’ N** | **2017** | | **GA** |
| **4315** | | **De Tunis à Sfax** | **335 000** | **35° 50’ N** | **1952** | **1976** | **GA** |
| **4970** | | **Lac de Bizerte** | **25 000** | **37° 12’ N** | **1954** | | **GA** |
| **5281** | | **Port de Bizerte et goulet du lac** | **10 000** | **37° 15’ N** | **1954** | | **GA** |
| **5641** | | **Port de Bejaia (Bougie)** | **15 000** | **36° 43’ N** | **1961** | | **GA** |
| **5669** | | **Port d’Annaba (Bône)** | **10 000** | **36° 54’ N** | **2012** | | **DA** |
| **5670** | | **Abords d’Annaba (Bône)** | **25 000** | **36° 56’ N** | **2015** | | **GA** |
| **5698** | | **Ile de La Galite** | **27 500** | **37° 31’ N** | **1933** | | **DA** |
| **5787** | | **Abords de Skikda**<br>Cartouche : Port de Skikda | **25 000**<br>10 000 | **36° 56’ N**<br>36° 53’ N | **2005** | | **GA** |
| **5791** | | **De Bizerte aux îles Cani** | **25 000** | **37° 18’ N** | **1953** | | **GA** |
| **5942** | | **Iles et récifs de Cani** | **10 000** | **37° 21’ N** | **1946** | | **DA** |
| **6070** | | **Port de Sidi-Abdallah** | **10 000** | **37° 09’ N** | **1952** | | **DA** |
| **6325** | | **Baie de la Skhirra ou des Sur-Kenis** | **35 000** | **34° 16’ N** | **1960** | | **GA** |
| **7775** ❑ | *3316* | **De Cefalù à Trapani et Isole Ègadi (f.s. IT916)** | **250 000** | **39° 04’ N** | **2013** | | **A0** |
| **7817** ❑ | | **Ports de Halk el Oued, Radès et Tounes** | **15 000** | **36° 49’ N** | **2017** | | **A0** |

❑ Carte établie en WGS.

## Cartes étrangères de complément (voir nota)

| N° | Titre | Échelle 1 : | Latitude moyenne | Publ. | Édit. |
|---|---|---|---|---|---|
| **GB193** | **Islands in the Sicilian Channel** | | | **1990** | **2013** |
| | Cartouche : A - Isola di Pantelleria | 50 000 | 38° 48’ N | | |
| | Cartouche : B - Isola di Linosa | 25 000 | 35° 52’ N | | |
| | Cartouche : C - Isola di Lampedusa | 35 000 | 35° 30’ N | | |
| | Cartouche : D - Porto di Lampedusa | 7 500 | 35° 30’ N | | |
| | Cartouche : E - Porto di Pantelleria | 7 500 | 36° 50’ N | | |
| **GB2122** | **Bizerte to Capo San Marco** | **300 000** | **37° 00’ N** | **1972** | **2016** |
| **GB2123** | **Capo Granitola to Capo Passero** | **300 000** | **37° 00’ N** | **1972** | **2010** |
| **GB2124** | **Isola di Lampedusa to Capo Passero including Malta** | **300 000** | **37° 00’ N** | **1979** | **2014** |
| **GB3401** | **Banghazi to Ra's Al Muraysah**<br>Cartouche : Darnah | **500 000**<br>15 000 | **32° 58’ N**<br>32° 46’ N | **1996** | **2003** |
| **GB3402** | **Misratha to Banghazi**<br>Cartouche : A Misratah (Qasr Ahmad ) | **500 000**<br>30 000 | **31° 40’ N**<br>32° 21’ N | **1997** | **2003** |
| **GB3403** | **Cap Afrique to Misratha**<br>Cartouche : A - Abu Kammash<br>Cartouche : B - Az Zawiyah<br>Cartouche : C - Zuwarah | **500 000**<br>30 000<br>40 000<br>25 000 | **32° 29’ N**<br>33° 05’ N<br>32° 48’ N<br>32° 55’ N | **1997** | **2014** |

Nota : ces cartes figurent en noir sur les planches, il est rappelé que le Shom n’assure pas leur commercialisation.

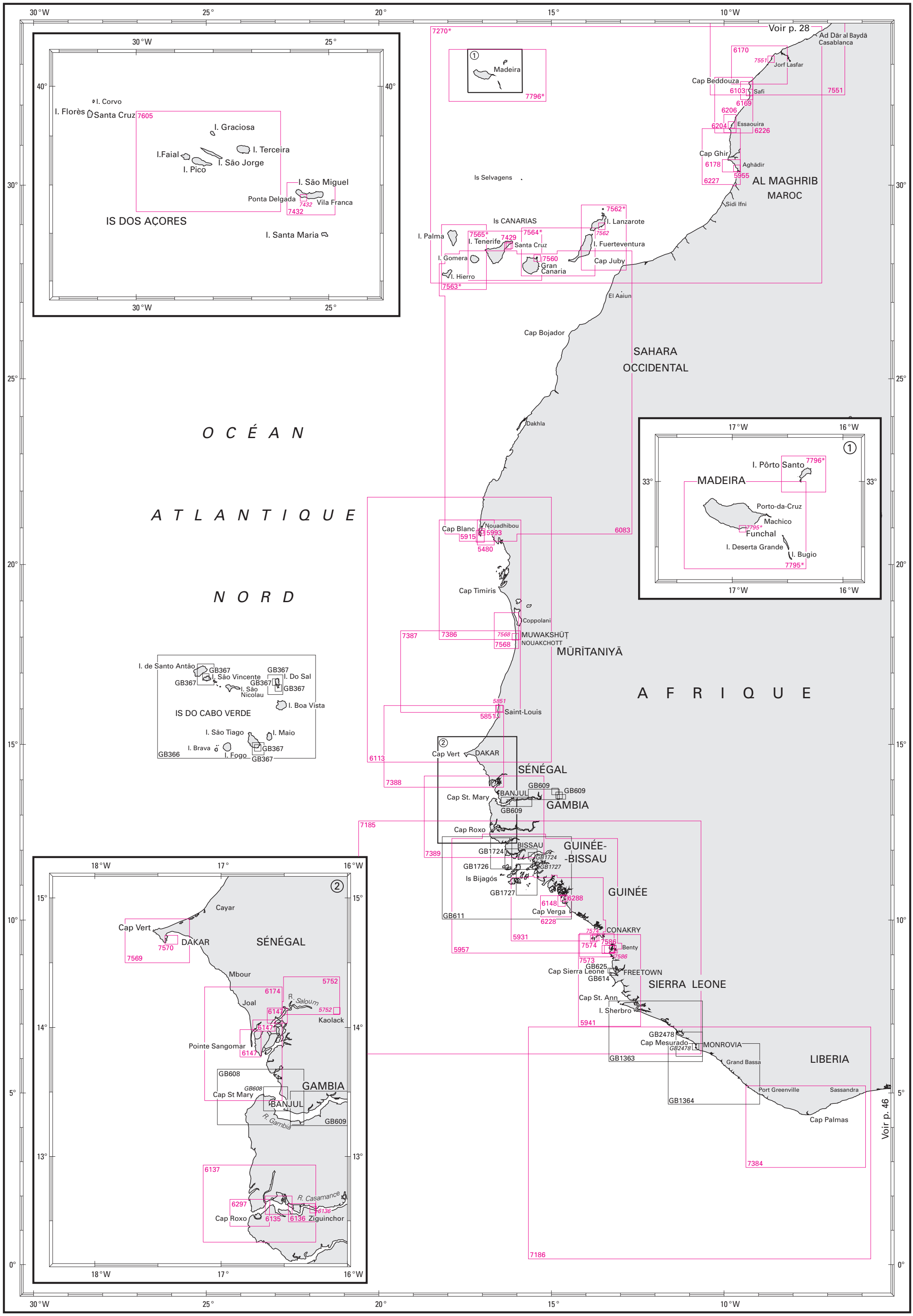


Pour les cartes à petite échelle, consulter les p. 4 à 7.

# AÇORES - CÔTE OUEST D'AFRIQUE

## Cartes françaises

| N° | *INT* | Titre | Échelle 1 : | Latitude moyenne | Publ. ou Édit. | GC ou *T* | Format |
|---|---|---|---|---|---|---|---|
| **5480** | | **Baie du Lévrier** | **78 800** | **20° 52' N** | **1942** | **1976** | **GA** |
| **5752** | | **Rivière Saloum - De Foundiougne à Kaolack - Rivières Sine et Silif** | **50 000** | **14° 14' N** | **1967** | | **GA** |
| | | Cartouche : Port de Kaolack | 10 000 | 14° 07' N | | | |
| **5851** | | **Abords de Saint-Louis** | **60 000** | **15° 55' N** | **1937** | | **DA** |
| | | Cartouche : Port de Saint-Louis | 15 000 | 16° 00' N | | | |
| **5915** | | **Accès de Nouadhibou** | **37 500** | **20° 46' N** | **1976** | | **GA** |
| **5931** | | **Du Rio Grande aux îles de Los** | **304 000** | **10° 18' N** | **1955** | | **GA** |
| **5941** | | **Des îles de Los à l'île Sherbro** | **306 000** | **8° 15' N** | **1953** | | **GA** |
| **5955** | | **Rade et port d'Agadir** | **10 000** | **30° 25' N** | **2016** | | **DA** |
| **5957** | | **Du rio Cacheu aux îles de Los** | **547 000** | **10° 41' N** | **1955** | | **GA** |
| **5993** | | **Baie de Cansado - Nouadhibou (Port-Étienne)** | **17 500** | **20° 53' N** | **1959** | | **DA** |
| **6083** | | **Du Cap Juby au Cap Blanc** | **845 000** | **24° 32' N** | **2006** | | **GA** |
| **6103** | | **Rade de Safi** | **10 000** | **32° 18' N** | **1969** | | **DA** |
| **6113** | | **Du Cap Blanc au Cap Vert** | **882 000** | **18° 10' N** | **1958** | | **GA** |
| **6135** | | **Cours de la Casamance - Du banc de Ouangaran à la Pointe Samis** | **35 000** | **12° 37' N** | **1956** | | **DA** |
| **6136** | | **Cours de la Casamance - De la Pointe Samis à Ziguinchor** | **35 000** | **12° 33' N** | **1956** | | **DA** |
| | | Cartouche : Ziguinchor | 10 000 | 12° 35' N | | | |
| **6137** | | **Cours de la Casamance - De l'embouchure à Ziguinchor** | **101 000** | **12° 38' N** | **1961** | | **GA** |
| **6147** | | **Cours du Saloum - De l'embouchure à Foundiougne** | **35 300** | **13° 52' N** | **1958** | | **GA** |
| | | Cartouche : Cours du Saloum | 35 300 | 14° 00' N | | | |
| | | Cartouche : Cours du Saloum (suite) | 35 300 | 14° 05' N | | | |
| **6148** | | **Embouchure du Rio Nunez** | **35 000** | **10° 32' N** | **1996** | | **GA** |
| **6169** | | **Abords de Safi** | **50 600** | **32° 21' N** | **1963** | | **GA** |
| **6170** | | **Du Cap Mazagan au Cap Cantin** | **156 000** | **32° 59' N** | **1958** | **1985** | **GA** |
| **6174** | | **De Joal à Bathurst** | **100 000** | **13° 52' N** | **1959** | | **GA** |
| **6178** | | **Du Cap Ghir à Agadir** | **51 600** | **30° 29' N** | **1961** | | **GA** |
| **6204** | | **Rade d'Essaouira (Mogador)** | **10 000** | **31° 30' N** | **1958** | | **DA** |
| **6206** | | **Du Cap Hadid au Cap Sim** | **51 100** | **31° 32' N** | **1959** | | **GA** |
| **6226** | | **Du Cap Cantin au Cap Sim** | **158 000** | **31° 59' N** | **1959** | | **GA** |
| **6227** | | **Du Cap Sim à l'Oued Massa** | **160 000** | **30° 43' N** | **1962** | | **GA** |
| **6228** | | **Accès au Rio Nunez** | **101 000** | **10° 23' N** | **1961** | | **GA** |
| **6288** | | **Rio Nunez - Abords de Port Kamsar** | **12 000** | **10° 37' N** | **1990** | | **DA** |
| **6297** | | **Embouchure de la Casamance** | **35 000** | **12° 33' N** | **1960** | | **GA** |
| **7185** | *1085* | **De Cabo Roxo à Monrovia** | **1 000 000** | **9° 29' N** | **1992** | | **A0** |
| **7186** | *2086* | **De Monrovia à Sassandra** | **1 000 000** | **3° 32' N** | **1991** | | **A0** |
| **7270** | *1082* | **De Casablanca (Dâr el Beïda) au Cap Jubi - Archipel de Madère (Arquipelago da Madeira) et Iles Canaries (Islas Canarias) (f.s. ES5A)** | **1 000 000** | **30° 42' N** | **2006** | | **A0** |
| 7270L | | Carte L | | | | *2015* | |
| **7384** ❑ | *2804* | **De Greenville à Sassandra** | **350 000** | **4° 01' N** | **1995** | | **A0** |
| **7386** ❑ | *1951* | **De Nouadhibou à Nouakchott** | **331 000** | **19° 34' N** | **1998** | | **A0** |
| **7387** ❑ | *1952* | **De Nouakchott à Saint-Louis** | **336 000** | **17° 02' N** | **1998** | | **A0** |
| **7388** ❑ | *1953* | **De Saint-Louis au fleuve Saloum** | **340 000** | **14° 56' N** | **1997** | | **A0** |
| **7389** ❑ | *1954* | **Du fleuve Saloum à Ilhéu de Caió** | **342 000** | **12° 57' N** | **1997** | | **A0** |
| **7429** ❑ | *1929* | **Puerto de Santa Cruz de Ténérife (f.s. ES6120)** | **12 500** | **28° 27' N** | **2015** | | **A0** |
| | | Cartouche : A - Puerto Caballo | 5 000 | 28° 26' N | | | |
| **7432** | | **Ilha de São Miguel (f.s. PT46406)** | **100 000** | **37° 44' N** | **2005** | | **A0** |
| | | Cartouche : A - port de Punta Delgada | 10 200 | 37° 44' N | | | |
| **7551** ❑ | *1936* | **De Kenitra au Cap Beddouza (Cap Cantin) (f.s. ES82)** | **331 000** | **33° 22' N** | **2016** | | **A0** |
| | | Cartouche : A - Port de Rabat | 20 000 | 34° 02' N | | | |
| | | Cartouche : B - Port de Jorf Lasfar | 25 000 | 33° 07' N | | | |
| **7560** ❑ | *1928* | **Puerto de Las Palmas (f.s. ES6100)** | **12 500** | **28° 09' N** | **2016** | | **A0** |
| **7562** ❑ | | **Lanzarote et Fuerteventura (f.s. ES60A)** | **200 000** | **28° 40' N** | **2013** | | **A0** |
| | | Cartouche : A - Lanzarote - Puertos de Arrecife, Naos et Los Marmoles | 15 000 | 28° 57' N | | | |
| 7562L | | Carte L | | | | *2017* | |
| **7563** ❑ | | **La Palma, La Gomera et El Hierro (f.s. ES61B)** | **200 000** | **28° 10' N** | **2013** | | **A0** |
| 7563 L | | Carte L | | | | *2016* | |
| **7564** ❑ | | **De Gran Canaria à Fuerteventura (f.s. ES60B)** | **200 000** | **28° 18' N** | **2013** | | **A0** |
| 7564L | | Carte L | | | | *2016* | |
| **7565** ❑ | | **Gran Canaria, Tenerife et La Gomera** | **200 000** | **28° 42' N** | **2012** | | **A0** |
| 7565L | | Carte L | | | | *2015* | |
| **7568** ❑ | *1991* | **Approches de Nouakchott** | **100 000** | **18° 10' N** | **2016** | | **A0** |
| | | Cartouche : A - Port de Nouakchott - Port de l'Amitié | 15 000 | 18° 00' N | | | |
| **7569** ❑ | *1993* | **Approches de Dakar - Baie de Gorée** | **50 000** | **14° 40' N** | **2008** | | **A0** |
| **7570** ❑ | *1994* | **Rade et port de Dakar** | **10 000** | **14° 40' N** | **2015** | | **A0** |
| **7573** ❑ | *2857* | **De Conakry à la rivière Mellacorée** | **100 000** | **09° 16' N** | **2005** | | **A0** |
| **7574** ❑ | *2858* | **Abords de Conakry - Iles de Los** | **25 000** | **9° 28' N** | **2016** | | **A0** |
| | | Cartouche : A - Port de Conakry | 10 000 | 9° 30' N | | | |
| **7586** ❑ | | **Embouchure de la rivière Mellacorée** | **35 000** | **9° 00' N** | **2005** | | **A0** |
| | | Cartouche : A - Mouillage de Benty | 10 000 | 9° 10' N | | | |
| **7605** | *1893* | **Archipel des Açores - Groupe Central (f.s. PT43102)** | **300 000** | **38° 28' N** | **1998** | | **A0** |
| **7795** | *1919* | **Ilha da Madeira et Ilhas Desertas (f.s. PT36201 et PT36402)** | **100 400** | **32° 40' N** | **2014** | | **A0** |
| | | Cartouche : A - Porto do Funchal | 10 000 | 32° 38' N | | | |
| 7795L | | Carte L | | | | *2017* | |
| **7796** | | **Ilha da Madeira, Ilhas Desertas et Ilha do Porto Santo (f.s PT33101 et extrait PT36401)** | **350 000** | **32° 44' N** | **2015** | | **A0** |
| | | Cartouche : A - Ilha do Porto Santo | 50 000 | 33° 04' N | | | |
| 7796L | | Carte L | | | | *2015* | |

❑ Carte établie en WGS.

xxxx Carte disponible en totalité ou en partie sous forme d'ENC.

## **Cartes étrangères de complément** (voir nota)

| N° | Titre | Échelle 1 : | Latitude moyenne | Publ. | Édit. |
|---|---|---|---|---|---|
| **GB366** | **Arquipelago de Cabo Verde** | **500 000** | **15° 58' N** | **1989** | |
| **GB367** | **Ports in Arquipelago de Cabo Verde** | | | **1989** | **2002** |
| | Cartouche : A - Approaches to Porto Grande | 150 000 | 16° 53' N | | |
| | Cartouche : B - Porto Grande | 17 500 | 14° 53' N | | |
| | Cartouche : C - Ilha do sal | 200 000 | 16° 41' N | | |
| | Cartouche : D - Porto do Santa Maria | 20 000 | 16° 35' N | | |
| | Cartouche : E - Porto da Palmeira | 12 500 | 16° 45' N | | |
| | Cartouche : F - Approaches to Porto da Praia | 150 000 | 14° 52' N | | |
| | Cartouche : G - Porto da Praia | 15 000 | 14° 54' N | | |
| **GB608** | **River Gambia Entrance** | **75 000** | **13° 28' N** | **1977** | **1990** |
| | Cartouche : Banjul | 12 500 | 13° 27' N | | |
| **GB609** | **River Gambia Albreda to Kuntaur** | **100 000** | **13° 35' N** | **1942** | |
| | Cartouche : Continuation River Gambia | 100 000 | 13° 22' N | | |
| | Cartouche : Mac Carthy's Island | 100 000 | 13° 31' N | | |
| | Cartouche : Mac Carthy's Island Anchorage | 7 500 | 13° 33' N | | |
| | Cartouche : Kuntaur | 25 000 | 13° 40' N | | |
| **GB611** | **Cabo Roxo to Port Kamsar** | **400 000** | **11° 12' N** | **1993** | **2010** |
| **GB614** | **Freetown Harbour** | **12 000** | **8° 30' N** | **1977** | **2003** |
| **GB625** | **Entrance to Sierra Leone River** | **25 000** | **8° 32' N** | **1980** | **2013** |
| **GB1363** | **Cape Saint Ann to Monrovia** | **300 000** | **6° 47' N** | **1991** | |
| **GB1364** | **Monrovia to Greenville** | **300 000** | **5° 33' N** | **1993** | |
| **GB1724** | **Canal do Geba and Bissau** | **100 000** | **11° 45' N** | **1989** | **2010** |
| | Cartouche : Bissau | 25 000 | 11° 51' N | | |
| **GB1726** | **Approaches to Canal do Geba and Rio Cacheu** | **100 000** | **11° 54' N** | **1989** | **2010** |
| **GB1727** | **Bolama and Approaches** | **100 000** | **11° 09' N** | **1984** | **2010** |
| | Cartouche : Bolama | 30 000 | 11° 34' N | | |
| **GB2478** | **Approaches to Monrovia** | **120 000** | **6° 25' N** | **1989** | **2004** |
| | Cartouche : Monrovia | 25 000 | 6° 21' N | | |

Nota : ces cartes figurent en noir sur les planches, il est rappelé que le Shom n'assure pas leur commercialisation.

BÉNIN
TOGO
Cotonou
LAGOS
Kpémé
LOMÉ
GB2812
GB1381
7587
7587
7587
NIGERIA
CÔTE D'IVOIRE
LIBERIA
①
GHANA
Tema
ABIDJAN
ACCRA
GB1380
GOLFE DU BÉNIN
Port Greenville
Sassandra
Cap Three Points
GB3432
7787
7788
Cap Palmas
7786
7385
7384
Cap Formoso
Port Harcourt
GB3288
Calabar
GB3434
GB1321
GB3287
GB3433
CAMEROUN
②
Douala
GB1321
GB3286
Isla de Bioko
7789
GOLFE DE BIAFRA
GOLFE
DE GUINÉE
7383
7382
Ihla do Príncipe
GB1595
GB1595
GB1595
Cap San Juan
GUINEA
ECUATORIAL
LIBREVILLE
GB1595
Ihla de São Tomé
GB1595
Cap Lopez
Port-Gentil
GB1595 Isla de Annobón
GABON
7791
7188
7257
7187
7186
Voir p. 44
Mayumba
CONGO
7588
Pointe-Noire
Cabinda
RÉPUBLIQUE
DÉMOCRATIQUE
DU CONGO
Pta da Moita Seca
Cabeça da Cobra
③
GB306
Ambrizete
Ambriz
LUANDA
Pta das Palmeirinhas
Porto Amboim
Pta do Quicombo
Lobito
ANGOLA
B. de Santa Marta
Moçâmedes (Namibe)
Pta Albina
Pôrto Alexandre (Tombua)
GB4175
GB312
Cape Frio
NAMIBIA
Cape Cross
Pelican Point
Walvis Bay
GB4176
Voir p. 48
OCÉAN
ATLANTIQUE SUD

12°E 13° 4° 5° 6° 7°
③
CONGO
Pointe Indienne
7585
Pointe-Noire
7585
ANGOLA
(Province de Cabinda)
Malongo
Pta do Tafe
Cabinda
RÉPUBLIQUE
DÉMOCRATIQUE
DU CONGO
GB657
GB657
GB658
Banana
GB657
GB657
R. CONGO
Pta da
Moita Seca
ANGOLA
Cabeça de Cobra

8° 9° 10°E 1° 2° 3° 4°
②
CAMEROUN
Bibundi
Limbe
7578
7580
7579
Douala
Malabo
7580
GB1321
GB1321
GB1321
7579
Isla de Bioko
Pointe Santiago
7580
Kribi
7832
GOLFE
DE
BIAFRA
GUINEA
ECUATORIAL
6183
Cap San Juan
6183
I. Corisco
7582
7582
LIBREVILLE
Pointe Ngombé
7582
6372
GABON
7584
Cap Lopez
7584
Port-Gentil
7583

15° 14°W 8°
ASCENSION I.
GB1691
GB1691
English Bay
Baie
du Sud-Ouest
GB1691
GB1771

6°W 16°
ST. HELENA I.
I. DE SAINTE HÉLÈNE
Jamestown
GB1771
GB1771

8° 7° 6° 5°W 4° 3° 2° 1° 6° 5° 4°
①
CÔTE D'IVOIRE
GHANA
Tema
GB1380
ABIDJAN
7576
Grand-Lahou
7575
Port-Bouët
7575
7575
Grand-Bassam
ACCRA
GB3113
GB3432
GB3113
GB3102
Cap Three Points
GB3113
Sassandra
6321
Drewin
6419
San-Pédro
6596
Grand-Béréby
Dogbalé
6321
Petit Béréby
6419
Grand Basha
6419
Tabou
6286
6596
Cap Palmas
6075

Pour les cartes à petite échelle, consulter les p. 4 à 7.

# CÔTE OUEST D'AFRIQUE - GOLFE DE GUINÉE

## Cartes françaises

| N° | *INT* | Titre | Échelle 1 : | Latitude moyenne | Publ. ou Édit. | GC ou *T* | Format |
|---|---|---|---|---|---|---|---|
| **6075** | | **Du Cap des Palmes à Grand-Béréby** | **100 000** | **4° 26' N** | **1965** | | **GA** |
| **6183** | | **Baie de Corisco - Rivières Mondah et Muny** | **103 000** | **0° 53' N** | **2014** | | **GA** |
| | | Cartouche : Rivière Mitemboni et Rio Mitong | 103 000 | 1° 03' N | | | |
| **6286** | | **Mouillage de Tabou** | **10 000** | **4° 24' N** | **1959** | | **DA** |
| **6321** | | **Grand-Bereby** | **15 000** | **4° 39' N** | **1964** | | **DA** |
| | | Cartouche : Sassandra | 15 000 | 4° 56' N | | | |
| **6372** | | **Du Cap Estérias à la Pointe Ekouèta** | **103 000** | **0° 10' N** | **2014** | | **GA** |
| **6419** | | **Grand Basha (Tolou)** | **20 000** | **4° 28' N** | **1961** | | **DA** |
| | | Cartouche : Petit Béréby | 20 000 | 4° 33' N | | | |
| | | Cartouche : Dogbalé (Roc Béréby) | 20 000 | 4° 36' N | | | |
| | | Cartouche : Drewin (Monogaga) | 20 000 | 4° 48' N | | | |
| **6596** | | **De Grand-Béréby à Sassandra** | **100 000** | **4° 44' N** | **1971** | | **GA** |
| | | Cartouche : Port de San-Pédro | 20 000 | 4° 44' N | | | |
| **7186** | *2086* | **De Monrovia à Sassandra** | **1 000 000** | **3° 32' N** | **1991** | | **A0** |
| **7187** | *2087* | **De Sassandra à Lagos** | **1 000 000** | **3° 33' N** | **2009** | | **A0** |
| **7188** | *2088* | **De Lagos à Gamba** | **1 000 000** | **1° 58' N** | **1990** | | **A0** |
| **7257** ❑ | *2812* | **De Libreville à Gamba** | **351 000** | **1° 12' S** | **1995** | | **A0** |
| **7382** ❑ | *2810* | **De Calabar à Bata - Isla de Bioko** | **350 000** | **3° 19' N** | **2013** | | **A0** |
| **7383** ❑ | *2811* | **De Bata à Libreville - Ilhas do Príncipe et de São Tomé** | **351 000** | **1° 03' N** | **1996** | | **A0** |
| **7384** ❑ | *2804* | **De Greenville à Sassandra** | **350 000** | **4° 01' N** | **1995** | | **A0** |
| **7385** ❑ | *2805* | **De Sassandra à la Lagune Aby** | **350 000** | **4° 18' N** | **1996** | | **A0** |
| **7575** ❑ | *2872* | **Approches d'Abidjan** | **100 000** | **5° 00' N** | **1997** | | **A0** |
| | | Cartouche : A - Abords d'Abidjan | 40 000 | 5° 13' N | | | |
| | | Cartouche : B - Grand-Lahou | 20 000 | 5° 07' N | | | |
| | | Cartouche : C - Grand-Bassam | 35 000 | 5° 11' N | | | |
| **7576** ❑ | *2873* | **Port d'Abidjan** | **10 000** | **5° 16' N** | **2016** | | **A0** |
| | | Cartouche : A - Baie du Banco | 10 000 | 5° 20' N | | | |
| **7578** ❑ | *2905* | **Approches de l'estuaire du Cameroun et de Malabo** | **100 000** | **3° 46' N** | **2005** | | **A0** |
| **7579** ❑ | *2906* | **Estuaire du Cameroun** | **40 000** | **3° 52' N** | **2001** | | **A0** |
| | | Cartouche : A - Abords de Douala | 40 000 | 4° 02' N | | | |
| **7580** ❑ | *2908* | **Ports du Golfe de Guinée** | | | **2012** | | **A1** |
| | | Cartouche : A - Côte du Cameroun - Port de Douala | 10 000 | 4° 02' N | | | |
| | | Cartouche : B - Côte du Cameroun - Port de Kribi | 25 000 | 2° 56' N | | | |
| | | Cartouche : C - Côte de Guinée Equatoriale (Isla de Bioko) - Port de Malabo | 12 500 | 3° 45' N | | | |
| **7582** ❑ | *2922* | **Estuaire du Gabon** | **40 000** | **0° 23' N** | **2013** | | **A0** |
| | | Cartouche : A - Port d'Owendo | 15 000 | 0° 17' N | | | |
| | | Cartouche : B - Port de Libreville | 15 000 | 0° 24' N | | | |
| **7583** ❑ | *2923* | **De la Pointe Ekouata au Cap Lopez** | **100 000** | **0° 32' S** | **2006** | | **A0** |
| **7584** ❑ | *2924* | **Abords de Port-Gentil et du Cap Lopez** | **40 000** | **0° 36' S** | **2015** | | **A0** |
| | | Cartouche : A - Port-Gentil | 12 500 | 0° 42' S | | | |
| | | Cartouche : B - Cap Lopez | 15 000 | 0° 37' S | | | |
| **7585** ❑ | *2931* | **Abords de Pointe-Noire** | **40 000** | **4° 48' S** | **2015** | | **A0** |
| | | Cartouche : A - Port de Pointe-Noire | 10 000 | 4° 47' S | | | |
| **7587** ❑ | *2881* | **Port de Lomé - Rade de Kpémé - Port de Cotonou** | | | **2015** | | **A0** |
| | | Cartouche : A - Port de Lomé | 15 000 | 6° 08' N | | | |
| | | Cartouche : B - De Lomé à Kpémé | 75 000 | 6° 05' N | | | |
| | | Cartouche : C - Rade de Kpémé | 25 000 | 6° 11' N | | | |
| | | Cartouche : D - Port de Cotonou | 15 000 | 6° 20' N | | | |
| | | Cartouche : E - De Cotonou à Sèmè-Kpodji | 75 000 | 6° 17' N | | | |
| **7588** ❑ | *2813* | **De Gamba à Pointe Noire** | **350 000** | **5° 40' S** | **2016** | | **A0** |
| **7786** ❑ | *2806* | **De Lagune Aby à Tema (f.s. GB1383)** | **350 000** | **4° 34' N** | **2011** | | **A0** |
| **7787** ❑ | *2807* | **De Tema à Cotonou (f.s. GB1384)** | **350 000** | **5° 19' N** | **2011** | | **A0** |
| **7788** ❑ | *2808* | **De Cotonou à Pennington River (f.s. GB1385)** | **350 000** | **5° 24' N** | **2011** | | **A0** |
| **7789** | *2809* | **De Pennington River à Opobo River (f.s. GB1386)** | **350 000** | **3° 51' N** | **2011** | | **A0** |
| **7791** | *2089* | **De Gamba à Luanda (f.s. GB311)** | **1 000 000** | **5° 47' S** | **2012** | | **A0** |
| **7832** ❑ | | **Approches de Kribi** | **40 000** | **2° 50' S** | **2017** | | **A0** |

❑ Carte établie en WGS.

xxxx Carte disponible en totalité ou en partie sous forme d'ENC.

## Cartes étrangères de complément (voir nota)

| N° | Titre | Échelle 1 : | Latitude moyenne | Publ. | Édit. |
|---|---|---|---|---|---|
| **GB306** | **Pointe Tchitembo to Cabeça da Cobra** | **350 000** | **8° 56' S** | **2008** | **2017** |
| **GB312** | **Luanda to Baía dos Tigres** | **1 000 000** | **12° 10' S** | **2010** | |
| **GB657** | **River Congo - Ponta da Cafumbila to Matadi** | **50 000** | **5° 58' S** | **2003** | **2017** |
| | Cartouche : A - Continuation to Matadi | 50 000 | 5° 51' S | | |
| | Cartouche : B - Boma | 12 500 | 5° 52' S | | |
| | Cartouche : C - Matadi | 12 500 | 5° 48' S | | |
| **GB658** | **Entrance to River Congo** | **50 000** | **6° 02' S** | **2003** | **2008** |
| **GB1321** | **Ports and Terminals in the Gulf of Guinea** | | | **1995** | **2010** |
| | Cartouche : A - Nun River Entrance | 50 000 | 4° 16' N | | |
| | Cartouche : B - Brass River Entrance | 50 000 | 4° 17' N | | |
| | Cartouche : C - Opobo River Entrance | 50 000 | 4° 29' N | | |
| | Cartouche : D - Bahia de Luba | 50 000 | 3° 30' N | | |
| | Cartouche : E - Punta Europa to Puerto de Malabo | 30 000 | 3° 47' N | | |
| | Cartouche : F - Puerto de Malabo | 12 500 | 3° 46' N | | |
| **GB1380** | **Ports and Anchorages in Ghana, Togo and Bénin** | | | **1996** | **2009** |
| | Cartouche : D - Ghana, Accra Roads | 30 000 | 5° 30' N | | |
| | Cartouche : E - Ghana, Port of Tema | 12 500 | 5° 37' N | | |
| **GB1381** | **Approaches to Lagos** | **75 000** | **6° 16' N** | **1994** | **2011** |
| **GB1595** | **Ilhas do Príncipe , De São Tomé and Isla de Annobón** | | | **1995** | **2017** |
| | | 37 500 | 1° 37' N | | |
| | Cartouche : A - Baía das Agulhas | 37 500 | 1° 39' N | | |
| | Cartouche : B - Baía de Santo António | 40 000 | 0° 22' N | | |
| | Cartouche : C - Portos de Fernão Dias and São Tomé | | | | |
| | Cartouche : D - São Tomé | 15 000 | 0° 21' N | | |
| | Cartouche : E - Ilha do Príncipe | 150 000 | 1° 31' N | | |
| | Cartouche : F - Ilha de São Tomé | 175 000 | 0° 14' N | | |
| | Cartouche : G - Isla de Annobón | 50 000 | 1° 26' S | | |
| **GB1691** | **Ascension Island** | **50 000** | **7° 54' S** | **1994** | **2005** |
| | Cartouche : A - English Bay | 10 000 | 7° 53' S | | |
| | Cartouche : B - Clarence Bay to South West Bay | 15 000 | 7° 56' S | | |
| **GB1771** | **Saint Helena with Approaches to Ascension Island** | | | **1994** | **2005** |
| | Cartouche : A - Approaches to Ascension Island | 150 000 | 7° 58' S | | |
| | Cartouche : B - Saint Helena | 125 000 | 15° 55' S | | |
| | Cartouche : C - Saint Helena - Rupert's and James Bays | 15 000 | 15° 59' S | | |
| **GB2812** | **Lagos Harbour** | **12 500** | **6° 24' N** | **1986** | **2017** |
| | Cartouche : Tin Can Island Terminal | 12 500 | 6° 26' N | | |
| **GB3102** | **Takoradi and Sekondi Bays** | **15 000** | **4° 56' N** | **1981** | **2014** |
| | Cartouche : A - Takoradi Harbour | 7 500 | 4° 53' N | | |
| | Cartouche : B - Sekondi Naval Harbour | 7 500 | 4° 56' N | | |
| **GB3113** | **Cape Three Points to Saltpond** | **150 000** | **4° 49' N** | **1982** | **2010** |
| | Cartouche : A - Axim bay | 50 000 | 4° 52' N | | |
| | Cartouche : B - Cape Coast Anchorage | 12 000 | 5° 06' N | | |
| | Cartouche : C - Elmina Bay | 15 000 | 5° 05' N | | |
| **GB3286** | **Approaches to Bonny River** | **60 000** | **4° 16' N** | **1991** | **2014** |
| **GB3287** | **Bonny River - Field Point to Ford Point** | **25 000** | **4° 29' N** | **1990** | **2016** |
| **GB3288** | **Bonny River - Ford Point to Port Harcourt** | | | **1990** | **2016** |
| | Cartouche : A - Ford Point to Bakana Point | 25 000 | 4° 40' N | | |
| | Cartouche : B - Bakana Point to Port Harcourt | 17 500 | 4° 44' N | | |
| | Cartouche : C - Port Harcourt | 7 500 | 4° 45' N | | |
| **GB3432** | **Saltpond to Tema** | **150 000** | **4° 19' N** | **1996** | **2010** |
| **GB3433** | **Approaches to Calabar - Sheet 1** | **50 000** | **4° 30' N** | **1970** | **2013** |
| **GB3434** | **Approaches to Calabar - Sheet 2** | | | **1991** | **2006** |
| | Cartouche : A - Jamestown to Calabar | 50 000 | 4° 49' N | | |
| | Cartouche : B - Ports of Calabar | 10 000 | 4° 59' N | | |
| **GB4175** | **Baía dos Tigres to Walvis Bay** | **1 000 000** | **20° 30' S** | **2017** | |
| **GB4176** | **Walvis Bay to Orange River** | **1 000 000** | **25° 45' S** | **2017** | |

Nota : ces cartes figurent en noir sur les planches, il est rappelé que le Shom n'assure pas leur commercialisation.

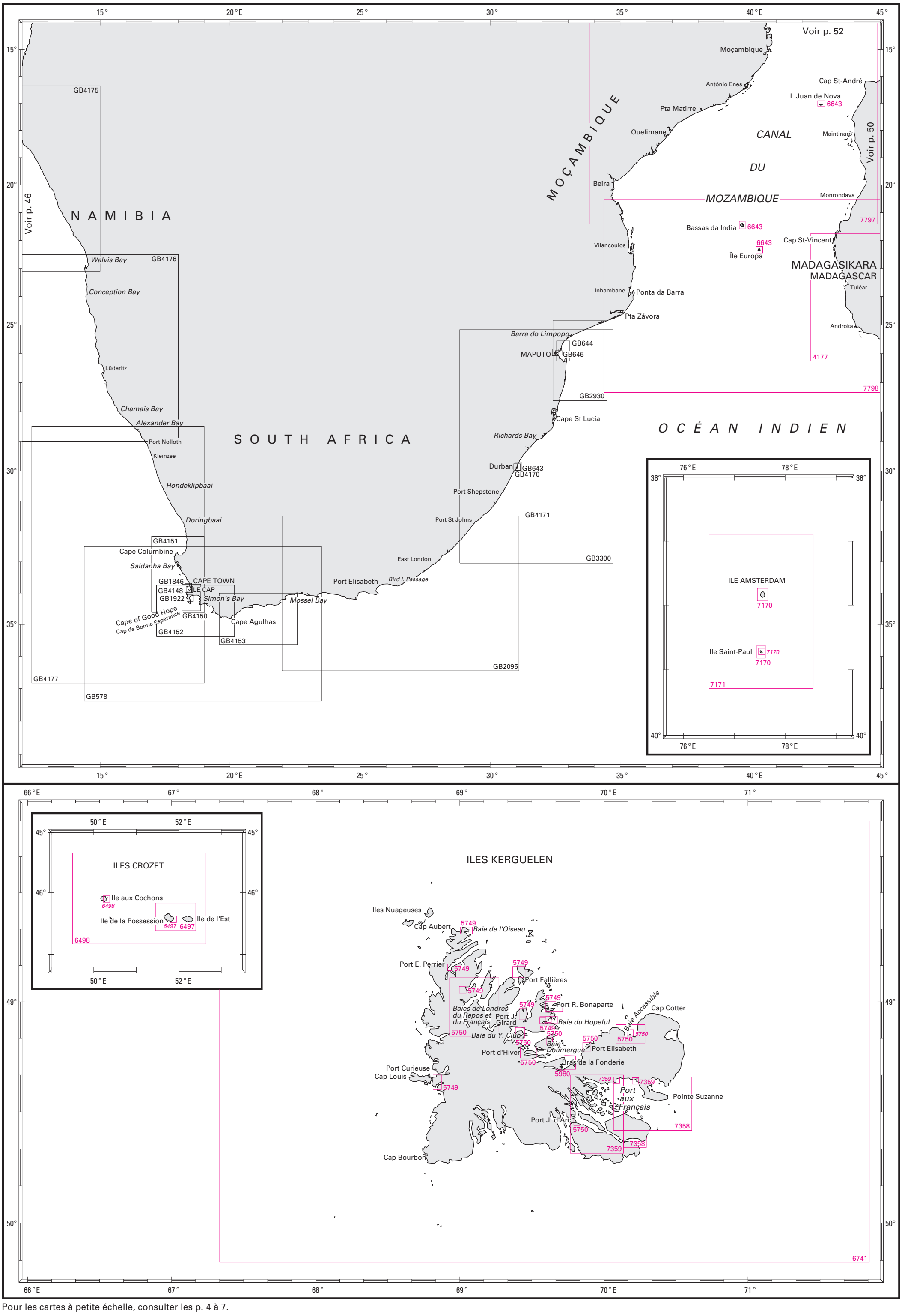


Pour les cartes à petite échelle, consulter les p. 4 à 7.

# AFRIQUE DU SUD - OCÉAN INDIEN - CANAL DU MOZAMBIQUE

## Cartes françaises

| N° | *INT* | Titre | Échelle 1 : | Latitude moyenne | Publ. ou Édit. | GC ou *T* | Format |
|---|---|---|---|---|---|---|---|
| **4177** | | **Du Cap Saint-Vincent à Manakara** | **851 000** | **24° 00' S** | **1952** | | **GA** |
| **5749** | | **Ports et mouillages aux îles de Kerguelen** | | | **1938** | | **DA** |
| | | Cartouche : Port Curieuse | 30 000 | 49° 21' S | | | |
| | | Cartouche : Baie de l'Oiseau (Port Christmas) | 30 000 | 48° 40' S | | | |
| | | Cartouche : Port Edmond Perrier | 30 000 | 48° 50' S | | | |
| | | Cartouche : Port Matha | 30 000 | 48° 56' S | | | |
| | | Cartouche : Presqu'île Joffre - Port Roland Bonaparte | 30 000 | 49° 01' S | | | |
| | | Cartouche : Baie du Hopeful | 30 000 | 49° 04' S | | | |
| | | Cartouche : Port Fallières | 30 000 | 48° 51' S | | | |
| | | Cartouche : Port Jules Girard | 30 000 | 49° 03' S | | | |
| | | Cartouche : Mouillage Bon-Abri (Baie du Hopeful) | 10 000 | 49° 05' S | | | |
| | | Cartouche : Baie du Hopeful - Cascade Lozère | 10 000 | 49° 04' S | | | |
| **5750** | | **Ports et mouillages aux îles Kerguelen** | | | **1978** | | **DA** |
| | | Cartouche : Baie du Yacht-Club | 30 000 | 49° 08' S | | | |
| | | Cartouche : Port d'Hiver | 30 000 | 49° 13' S | | | |
| | | Cartouche : Baie Doumergue | 25 000 | 49° 10' S | | | |
| | | Cartouche : Port Elisabeth | 30 000 | 49° 12' S | | | |
| | | Cartouche : Baie Accessible | 60 000 | 49° 08' S | | | |
| | | Cartouche : Baie Accessible - Anse Betsy | 15 000 | 49° 08' S | | | |
| | | Cartouche : Port Jeanne d'Arc | 10 000 | 49° 32' S | | | |
| | | Cartouche : Baies de Londres, du Repos et du Français | 100 000 | 49° 01' S | | | |
| **5980** | | **Bras de la Fonderie** | **15 000** | **49° 16' S** | **1946** | | **DA** |
| **6497** | | **Ile de la Possession, île de l'Est** | **75 000** | **46° 23' S** | **2017** | | **GA** |
| | | Cartouche : A - Ile de la Possession - Baie du Marin - Port Alfred | 10 000 | 46° 25' S | | | |
| **6498** ❑ | | **Iles Crozet** | **250 000** | **46° 05' S** | **1989** | | **GA** |
| | | Cartouche : A - Ile aux Cochons - côte Est, mouillage de la Meurthe | 50 000 | 46° 06' S | | | |
| **6643** | | **Iles et récifs du canal de Mozambique** | | | **1991** | | **GA** |
| | | Cartouche : A - Ile Juan de Nova | 50 000 | 17° 00' S | | | |
| | | Cartouche : B - Mouillage Nord d'Europa | 15 000 | 22° 18' S | | | |
| | | Cartouche : C - Ile Europa | 50 000 | 22° 20' S | | | |
| | | Cartouche : D - Iles Bassas da India | 150 000 | 21° 26' S | | | |
| | | Cartouche : E - Iles Glorieuses | 150 000 | 11° 29' S | | | |
| **6741** | | **Iles Kerguelen** | **300 000** | **49° 10' S** | **1978** | | **A0** |
| **7170** ⊕ ❑ | | **Iles Saint-Paul et Amsterdam** | | | **2014** | | **A0** |
| | | Cartouche : A - Ile Saint-Paul | 30 000 | 38° 43' S | | | |
| | | Cartouche : B - Ile Amsterdam | 30 000 | 37° 50' S | | | |
| | | Cartouche : C - Mouillage de l'île Saint-Paul | 15 000 | 38° 43' S | | | |
| **7171** ⊕ ❑ | | **Approches des îles Saint-Paul et Amsterdam** | **350 000** | **38° 05' S** | **2017** | | **A1** |
| **7358** ❑ | | **Iles Kerguelen - Golfe du Morbihan - Partie Est** | **35 800** | **49° 27' S** | **2000** | | **A0** |
| | | Cartouche : A - Baie Greenland | 35 800 | 49° 38' S | | | |
| **7359** ❑ | | **Iles Kerguelen - Golfe du Morbihan (partie Ouest)** | **35 800** | **49° 30' S** | **1995** | | **A0** |
| | | Cartouche : A - Pointe Molloy | 10 000 | 49° 21' S | | | |
| | | Cartouche : B - Port-aux-Français | 10 000 | 49° 21' S | | | |
| **7797** ⊕ | *7054* | **Canal du Mozambique - Partie centrale** | **1 000 000** | **17° 51' S** | **2016** | | **A0** |
| **7798** ⊕ | *7053* | **Canal du Mozambique - Partie Sud** | **1 000 000** | **23° 57' S** | **2016** | | **A0** |

⊕ Cette carte comporte des délimitations des espaces maritimes français.

❑ Carte établie en WGS.

xxxx Carte disponible en totalité ou en partie sous forme d'ENC.

## Cartes étrangères de complément (voir nota)

| N° | Titre | Échelle 1 : | Latitude moyenne | Publ. | Édit. |
|---|---|---|---|---|---|
| **GB578** | **Cape Columbine to Cape Seal** | **1 000 000** | **34° 56' S** | **1983** | **2005** |
| **GB643** | **Durban Harbour** | **10 000** | **29° 52' S** | **1999** | **2011** |
| **GB644** | **Baía de Maputo** | **75 000** | **25° 54' S** | **1994** | **2017** |
| **GB646** | **Porto de Maputo** | **25 000** | **25° 58' S** | **1989** | **2017** |
| | Cartouche : Canal da Matola | 25 000 | 25° 57' S | | |
| **GB1846** | **Table Bay** | **10 000** | **33° 53' S** | **1998** | **2010** |
| **GB1922** | **Simon's Bay** | **10 000** | **34° 09' S** | **2000** | **2000** |
| **GB2095** | **Cape Saint Blaize to Port Saint John's** | **1 000 000** | **33° 58' S** | **1983** | **2005** |
| **GB2930** | **Jesser Point to Boa Paz** | **300 000** | **26° 13' S** | **1995** | **2002** |
| **GB3300** | **Mbashe Point to Maputo** | **1 000 000** | **29° 06' S** | **1963** | **1994** |
| **GB4148** | **Approaches to Table Bay** | **36 000** | **33° 50' S** | **2002** | **2007** |
| | Cartouche : Murray's Bay Harbour | | | | |
| **GB4150** | **Table Bay to Valsbaai** | **100 000** | **34° 08' S** | **2001** | |
| **GB4151** | **Cape Deseada to Table Bay** | **300 000** | **33° 23' S** | **2001** | |
| **GB4152** | **Table Bay to Cape Agulhas** | **300 000** | **34° 34' S** | **2001** | |
| **GB4153** | **Cape Agulhas to Cape St Blaize** | **300 000** | **34° 48' S** | **2001** | |
| **GB4170** | **Approaches to Durban** | **30 000** | **29° 51' S** | **2004** | **2007** |
| **GB4171** | **Port Shepstone to Tugela River** | **300 000** | **30° 20' S** | **2013** | |
| **GB4175** | **Baía dos Tigres to Walvis Bay** | **1 000 000** | **20° 30' S** | **2017** | |
| **GB4176** | **Walvis Bay to Orange River** | **1 000 000** | **25° 45' S** | **2017** | |
| **GB4177** | **Orange River to Table Bay** | **1 000 000** | **32° 45' S** | **2017** | |

Nota : ces cartes figurent en noir sur les planches, il est rappelé que le Shom n'assure pas leur commercialisation.

Voir p. 52

Voir p. 48

CANAL DU MOZAMBIQUE

MADAGASIKARA

MADAGASCAR

Mitsamiuli
Grande Comore
Moroni
ARCHIPEL des COMORES
Anjouan
Moutsamoudou
Bambao
Fomboni
Pomoni
I. Mohéli
Mayotte
Dzaoudzi
Îles Glorieuses
Récif du Geyser
Cap d'Ambre
Baie de Diego Suarez
Antsiranana
Cap Saint-Sébastien
Nosy Mitsio
Nosy Bé
Hellville
Nosy Faly
Vohemar
Iles Radama
Nosy Lava
Analalava
Baie Narendry
Sambava
Antalaha
Cap Est
Maroantsetra
Baie d'Antongil
Cap Masoala
Cap Tanjona
Cap Bellone
Antanambe
Manompana
Île Sainte-Marie
Fénérive
Foulpointe
Toamasina
Tamatave
Andevoranto
Vatomandry
Mahanoro
Masomeloka
Nosy Varika
Mananjary
Manakara
Farafangana
Vangaindrano
Manantenina
Sainte-Luce
Tolagnaro
Fort-Dauphin
Cap Andavaka
Lavanono
Cap Sainte-Marie
Androka
Miary
Baie de Salapaly
Salary
Manombo
Baie de Ranobé
Tuléar
Toliara
Soalary
Baie de Saint-Augustin
Pointe Mananonoka
Morombé
Cap St-Vincent
Baie d'Ampasilava
I. Juan de Nova
Maintirano
Cap Kimby
Morondava
Cap Ankarana
Baie de Belo
Cap Saint-André
Baly
Cap Tanjona
Mahajanga
Baie de Bombetoke
Baie de Mahajamba
Cap Tanjona
Baie de Diego Suarez
Cap d'Ambre
Cap Voailava
Baie Amponkarana
Nosy Antaly Bé
BAIE DE DIEGO SUAREZ
Orangéa
Antsiranana
Baie du Courrier
Baie de Rigny
Is Lowry
NOSY BÉ
Nosy Faly
Hellville
Nosy Komba
Baie d'Ambavatoby
Baie d'Ampasindava
Mailaka
Baie d'Angontsy
Cap Est
Nosy Fanala
Maroantsetra
Nosy Mangabe
BAIE D'ANTONGIL
Ambanizana
Rantabe
Antalavia
Anjanazana
Vinanivao
Cap Tanjona
Cap Masoala
Cap Antsirikira
Mananara
Cap Bellone
Cap Lohatrozona
Antanambe
Manompana
Pointe Albrand
Baie de Tintingue
Lokintsy
ÎLE SAINTE-MARIE
Soanierana-Ivongo
Ambodifototra
Pointe Blevec

Pour les cartes à petite échelle, consulter les p. 4 à 7.

# MADAGASCAR - ARCHIPEL DES COMORES

## Cartes françaises

| N° | *INT* | Titre | Échelle 1 : | Latitude moyenne | Publ. ou Édit. | GC ou *T* | Format |
|---|---|---|---|---|---|---|---|
| **4113** | | **Baie de Vohemar**<br>Cartouche : Entrée de Vohemar | **20 100**<br>11 200 | **13° 19’ S**<br>13° 20’ S | **1936** | | **DA** |
| **4174** | | **De la Baie d’Antongil à Manakara** | **876 000** | **18° 47’ S** | **1952** | | **GA** |
| **4177** | | **Du Cap Saint-Vincent à Manakara** | **851 000** | **24° 00’ S** | **1952** | | **GA** |
| **4379** | | **De la Baie Ampasindava à Nosy Saba - Ile et port Radama** | **99 900** | **13° 55’ S** | **1939** | | **GA** |
| **4451** | | **Du Cap Voailava au Cap Saint-Sébastien** | **80 000** | **12° 18’ S** | **1911** | | **GA** |
| **4462** | | **Du Cap Saint-Sébastien à la rivière Sahinana** | **80 000** | **12° 38’ S** | **1903** | | **GA** |
| **4715** | | **Rade de Tuléar - Baie de Saint-Augustin** | **45 000** | **23° 29’ S** | **1955** | | **GA** |
| **4852** | | **De la rivière Antsena au Cap Tanjo (Baie de Bombetoka)** | **121 000** | **15° 31’ S** | **1973** | | **GA** |
| **4858** | | **De Nosy Valiha à la Pointe Ambatomifoko**<br>Cartouche : Rivière Loza ou Antambo (suite) | **125 000**<br>125 000 | **14° 40’ S**<br>14° 39’ S | **1908** | | **GA** |
| **4861** | | **De la Pointe Marolahy à la Pointe Maromanjo - Baie de Mahajamba** | **121 000** | **15° 11’ S** | **1941** | | **GA** |
| **4912** | | **Baie de Baly** | **40 000** | **16° 01’ S** | **1895** | | **DA** |
| **4933** | | **Du Cap Tanjona au Cap Saint-André** | **178 000** | **15° 54’ S** | **1902** | | **GA** |
| **5128** | | **Partie Sud de Nossi-Bé**<br>Cartouche : Mouillage d’Hellville | **25 000**<br>10 000 | **13° 25’ S**<br>13° 24’ S | **1956** | | **GA** |
| **5241** | | **Baie d’Ambavatoby** | **25 000** | **13° 32’ S** | **1904** | | **DA** |
| **5264** | | **De la Pointe d’Andemby à la Pointe d’Angadoka - Abords de Nossi-Bé**<br>Cartouche : Rivière Antsahampana | **100 000**<br>40 000 | **13° 24’ S**<br>13° 33’ S | **1908** | | **GA** |
| **5294** | | **Du Cap Saint-André à Majunga** | **330 000** | **15° 52’ S** | **1906** | | **GA** |
| **5339** | | **De Majunga à Nossi-Bé** | **331 000** | **14° 26’ S** | **1909** | | **GA** |
| **5346** | | **Baie du Courrier et ses abords**<br>Cartouche : Baie d’Ambararata | **35 000**<br>35 000 | **12° 11’ S**<br>12° 17’ S | **1910** | | **GA** |
| **5363** | | **Abords d’Analalava**<br>Cartouche : Passe du Milieu<br>Cartouche : Mouillage de Nosy Lava<br>Cartouche : Analalava | **50 000**<br>25 000<br>15 000<br>25 000 | **14° 34’ S**<br>14° 37’ S<br>14° 32’ S<br>14° 37’ S | **1923** | | **GA** |
| **5367** | | **Maintirano et ses abords** | **37 500** | **18° 01’ S** | **1909** | | **GA** |
| **5404** | | **De la rivière Sahinana à la Pointe d’Andemby - Iles Mitsio** | **100 000** | **13° 09’ S** | **1912** | | **GA** |
| **5461** | | **Iles Barren - Atterrages de Maintirano** | **126 000** | **18° 22’ S** | **1939** | | **GA** |
| **5476** | | **De la Baie du Courrier à la Baie du Rodo** | **101 000** | **12° 14’ S** | **1956** | | **GA** |
| **5483** | | **Mouillage de Farafangana** | **15 000** | **22° 48’ S** | **1913** | | **DA** |
| **5506** | | **Du Cap Kimby au Cap Saint André** | **325 000** | **17° 29’ S** | **1915** | | **GA** |
| **5516** | | **De la rivière Tsiribihina au Cap Kimby.** | **219 000** | **19° 22’ S** | **1914** | | **DA** |
| **5797** | | **Mananjary** | **15 000** | **21° 14’ S** | **1956** | | **DA** |
| **5949** | | **Mouillages à la côte Est de Madagascar**<br>Cartouche : Manakara<br>Cartouche : Mahanoro | <br>10 000<br>20 000 | <br>22° 07’ S<br>19° 53’ S | **1958** | | **DA** |
| **5962** | | **De Tuléar au Cap Sainte-Marie**<br>Cartouche : Androka | **312 000**<br>100 000 | **24° 38’ S**<br>25° 02’ S | **1953** | | **GA** |
| **5976** | | **Du Cap Andavaka à Sainte-Luce**<br>Cartouche : Rade de Sainte-Luce<br>Cartouche : Baie des Galions (Ankobanalabe) | **100 000**<br>35 000<br>25 000 | **24° 56’ S**<br>24° 46’ S<br>25° 09’ S | **1958** | | **GA** |
| **6054** ❑ | | **Abords de Fort-Dauphin**<br>Cartouche : A - Fort-Dauphin<br>Cartouche : B - Mouillage d’Itapère<br>Cartouche : C - Baie de Fort-Dauphin<br>Cartouche : D - Accès au Port d’Ehoala | <br>12 000<br>12 000<br>35 000<br>25 000 | <br>25° 01’ S<br>24° 59’ S<br>25° 00’ S<br>25° 05’ S | **2010** | | **AO** |
| **6063** | | **Rade de Tuléar** | **10 000** | **23° 22’ S** | **1953** | | **GA** |
| **6064** | | **Mouillage de Soalary** | **10 000** | **23° 34’ S** | **1951** | | **DA** |
| **6077** | | **Baie de Bombétoke - Rade de Majunga** | **35 000** | **15° 44’ S** | **1968** | | **GA** |
| **6081** | | **Mouillages de Fénérive et de Foulpointe**<br>Cartouche : Mouillage de Foulpointe | **15 000**<br>15 000 | **17° 23’ S**<br>17° 40’ S | **1954** | | **DA** |
| **6153** | | **D’Antalaha au Cap Masoala** | **154 000** | **15° 26’ S** | **1973** | | **GA** |
| **6154** | | **De Nosy Fanala à l’île Sainte-Marie - Baie d’Antongil** | **154 000** | **16° 03’ S** | **1968** | | **GA** |
| **6155** | | **Abords de l’île Sainte-Marie** | **153 000** | **16° 57’ S** | **1961** | | **GA** |
| **6156** | | **De l’île Sainte-Marie à Tamatave** | **152 000** | **17° 45’ S** | **1963** | | **GA** |
| **6230** | | **Mouillage de Morondava** | **15 000** | **20° 17’ S** | **1962** | | **DA** |
| **6233** | | **Abords de Morondava** | **50 200** | **20° 17’ S** | **1962** | | **GA** |
| **6235** | | **Abords de Belo-sur-Mer**<br>Cartouche : Belo-sur-Mer | **50 000**<br>15 000 | **20° 49’ S**<br>20° 43’ S | **1960** | | **GA** |
| **6306** | | **Mouillages de Mananara et d’Antanambe**<br>Cartouche : Mouillage de Mananara<br>Cartouche : Mouillage d’Antanambe | <br>15 000<br>15 000 | <br>16° 08’ S<br>16° 24’ S | **1961** | | **DA** |

| N° | *INT* | Titre | Échelle 1 : | Latitude moyenne | Publ. ou Édit. | GC ou *T* | Format |
|---|---|---|---|---|---|---|---|
| **6307** | | **Côte Est de Madagascar - Mouillages**<br>Cartouche : Baie de Tintingue - Manompana<br>Cartouche : Ile Sainte-Marie - Côte Ouest - Lokintsy<br>Cartouche : Ile Sainte-Marie - Côte Ouest - Ambodifototra (Port Sainte-Marie) | <br>15 000<br>10 000<br>10 000 | <br>16° 42’ S<br>16° 52’ S<br>17° 00’ S | **1960** | | **DA** |
| **6309** | | **Baie d’Antongil, abords de Maroantsetra** | **50 200** | **15° 33’ S** | **1961** | | **GA** |
| **6313** | | **Canal de Sainte-Marie - Partie Nord - Baie de Tintingue** | **49 900** | **16° 41’ S** | **1960** | | **GA** |
| **6315** | | **Canal de Sainte-Marie, partie Sud** | **49 900** | **16° 59’ S** | **1960** | | **GA** |
| **6316** | | **De l’île Sainte-Marie à Fénérive** | **49 800** | **17° 15’ S** | **1961** | | **GA** |
| **6317** | | **De Fénérive à Foulpointe** | **49 700** | **17° 34’ S** | **1961** | | **GA** |
| **6319** | | **Abords Sud de Tamatave** | **49 500** | **18° 21’ S** | **1962** | **1972** | **GA** |
| **6343** | | **Mouillage de Morombe** | **15 000** | **21° 42’ S** | **1961** | | **GA** |
| **6345** | | **Abords Nord de Morombe** | **49 700** | **21° 37’ S** | **1963** | | **GA** |
| **6346** | | **Abords Sud de Morombe** | **49 600** | **21° 48’ S** | **1963** | | **GA** |
| **6353** | | **Du delta de la Tsiribihina à Nosy Andriamitaroka** | **150 000** | **20° 25’ S** | **1963** | | **GA** |
| **6354** | | **De Nosy Andriamitaroka à Morombe** | **149 000** | **21° 23’ S** | **1965** | | **GA** |
| **6437** | | **Abords Nord d’Andevoranto** | **50 700** | **18° 45’ S** | **1963** | | **GA** |
| **6539** | | **Abords d’Antalaha**<br>Cartouche : Baie d’Angontsy | **15 000**<br>15 000 | **14° 54’ S**<br>15° 14’ S | **1967** | | **DA** |
| **6595** | | **Mouillages de la côte Est de Madagascar**<br>Cartouche : Mouillage de Sambava<br>Cartouche : Mouillage de Vangaindrano | <br>20 000<br>15 000 | <br>14° 15’ S<br>23° 20’ S | **1970** | | **DA** |
| **6643** | | **Iles et récifs du canal de Mozambique**<br>Cartouche : A - Ile Juan de Nova<br>Cartouche : B - Mouillage Nord d’Europa<br>Cartouche : C - Ile Europa<br>Cartouche : D - Iles Bassas da India<br>Cartouche : E - Iles Glorieuses | <br>50 000<br>15 000<br>50 000<br>150 000<br>150 000 | <br>17° 00’ S<br>22° 18’ S<br>22° 20’ S<br>21° 26’ S<br>11° 29’ S | **1991** | | **GA** |
| **7350** ▲ ❑ | | **Récif du Geyser - Banc de la Zélée** | **156 000** | **12° 21’ S** | **2008** | | **A0** |
| **7486** ⊕ | *7055* | **Canal du Mozambique - Partie Nord** | **1 080 000** | **12° 41’ S** | **2013** | | **A0** |
| **7490** ❑ | *7710* | **Archipel des Comores** | **350 000** | **12° 14’ S** | **2013** | | **A0** |
| **7491** ❑<br>7491L | *7720* | **De Nosy Bé à la Baie d’Antsiranana - Récif du Geyser - Iles Glorieuses**<br>Carte L | **350 000** | **12° 26’ S** | **1998** | <br>*2014* | **A0** |
| **7492** ⊕ ❑ | | **Ile de Mayotte - Partie Nord - De la Passe des Îles Choazil à Dzaoudzi**<br>Cartouche : A - Baie de Longoni | **35 000**<br>10 000 | **12° 40’ S**<br>12° 43’ S | **2014** | | **A0** |
| **7493** ⊕ ❑ | | **Ile de Mayotte - Partie Est - De Dzaoudzi à la Pointe Saziley**<br>Cartouche : A - Mouillages de Dzaoudzi | **35 000**<br>15 000 | **12° 53’ S**<br>12° 46’ S | **2015** | | **A0** |
| **7494** ⊕ ❑ | | **Ile de Mayotte - Partie Ouest - De Chissioua Mbouini à la Baie d’Acoua** | **35 000** | **12° 52’ S** | **2014** | | **A0** |
| **7495** ❑ | | **Ports et mouillages de l'archipel des Comores**<br>Cartouche : A - Anjouan - Mouillages de Moutsamoudou et d'Ouani<br>Cartouche : B - Anjouan - Appontement pétrolier d'Ouani<br>Cartouche : C - Anjouan - Port de Moutsamoudou<br>Cartouche : D - Anjouan - Mouillages de Bambao et de Domoni<br>Cartouche : E - Mohéli - Mouillage de Fomboni<br>Cartouche : F - Grande Comore - Mouillages de Moroni | <br>20 000<br>5 000<br>5 000<br>20 000<br>20 000<br>10 000 | <br>12° 10’ S<br>12° 09’ S<br>12° 10’ S<br>12° 14’ S<br>12° 16’ S<br>11° 42’ S | **2017** | | **A0** |
| **7677** ❑<br>7677L | | **Île de Mayotte**<br>Carte L | **156 000** | **12° 45’ S** | **2013** | <br>*2016* | **A0** |
| **7678** ❑<br>7678L | | **Îles Anjouan et Mohéli**<br>Carte L | **156 000** | **12° 09’ S** | **2012** | <br>*2016* | **A0** |
| **7679** ❑<br>7679L | | **Îles Grande Comore et Mohéli**<br>Carte L | **156 000** | **11° 52’ S** | **2012** | <br>*2016* | **A0** |
| **7680** ❑ | | **Approches de la Baie d'Antsiranana (Diégo-Suarez)** | **40 000** | **12° 15’ S** | **2013** | | **A0** |
| **7681** ❑ | | **Baie d'Antsiranana (Diego-Suarez)** | **15 000** | **12° 15’ S** | **2013** | | **A0** |
| **7682** ❑ | *7722* | **Abords Nord de Toamasina (Tamatave)** | **50 000** | **18° 00’ S** | **2013** | | **A0** |
| **7683** ❑ | *7723* | **Port et Passes de Toamasina (Tamatave)** | **15 000** | **18° 06’ S** | **2012** | | **A0** |
| **7685** ❑ | *7725* | **Ports de Mahajanga et Boanamary**<br>Cartouche : A - Port de Mahajanga<br>Cartouche : B - Port de Boanamary | <br>10 000<br>10 000 | <br>15° 43’ S<br>15° 50’ S | **2017** | | **A1** |
| **7797** ⊕ | *7054* | **Canal du Mozambique - Partie centrale** | **1 000 000** | **17° 51’ S** | **2016** | | **A0** |
| **7798** ⊕ | *7053* | **Canal du Mozambique - Partie Sud** | **1 000 000** | **23° 57’ S** | **2016** | | **A0** |

⊕ Cette carte comporte des délimitations des espaces maritimes français.

▲ Spatiocarte marine.

❑ Carte établie en WGS.

xxxx Carte disponible en totalité ou en partie sous forme d’ENC.

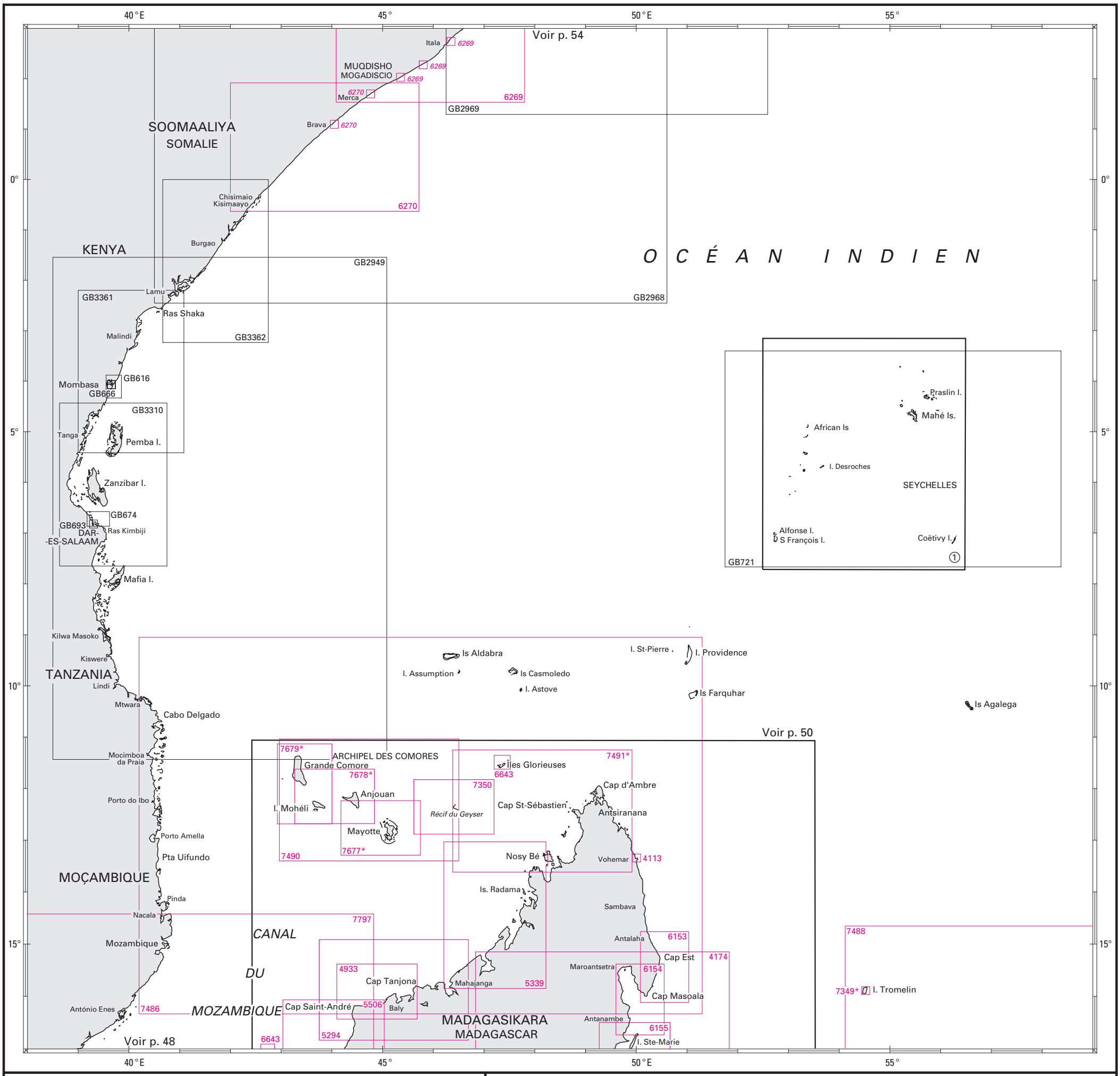








Pour les cartes à petite échelle, consulter les p. 4 à 7.

# CÔTE EST D'AFRIQUE - ÎLES MAURICE ET DE LA RÉUNION - SEYCHELLES

## Cartes françaises

| N° | *INT* | Titre | Échelle 1 : | Latitude moyenne | Publ. ou Édit. | GC ou *T* | Format |
|---|---|---|---|---|---|---|---|
| **4113** | | **Baie de Vohemar** | **20 100** | **13° 19' S** | **1936** | | **DA** |
| | | Cartouche : Entrée de Vohemar | 11 200 | 13° 20' S | | | |
| **4174** | | **De la Baie d'Antongil à Manakara** | **876 000** | **18° 47' S** | **1952** | | **GA** |
| **4933** | | **Du Cap Tanjona au Cap Saint-André** | **178 000** | **15° 54' S** | **1902** | | **GA** |
| **5294** | | **Du Cap Saint-André à Majunga** | **330 000** | **15° 52' S** | **1906** | | **GA** |
| **5339** | | **De Majunga à Nossi-Bé** | **331 000** | **14° 26' S** | **1909** | | **GA** |
| **5506** | | **Du Cap Kimby au Cap Saint André** | **325 000** | **17° 29' S** | **1915** | | **GA** |
| **6153** | | **D'Antalaha au Cap Masoala** | **154 000** | **15° 26' S** | **1973** | | **GA** |
| **6154** | | **De Nosy Fanala à l'île Sainte-Marie - Baie d'Antongil** | **154 000** | **16° 03' S** | **1968** | | **GA** |
| **6155** | | **Abords de l'île Sainte-Marie** | **153 000** | **16° 57' S** | **1961** | | **GA** |
| **6269** | | **De Meregh à Merca** | **425 000** | **2° 48' N** | **1993** | | **GA** |
| | | Cartouche : A - Port de Mogadiscio | 15 000 | 2° 01' N | | | |
| | | Cartouche : B - Mouillage de Uarsciech | 50 000 | 2° 16' N | | | |
| | | Cartouche : C - Mouillages d'Itala | 50 000 | 2° 44' N | | | |
| **6270** | | **De Merca à Chisimaio** | **380 000** | **0° 38' N** | **1962** | | **GA** |
| | | Cartouche : Mouillage de Brava | 50 000 | 1° 05' N | | | |
| | | Cartouche : Mouillage de Merca | 50 000 | 1° 41' N | | | |
| **6643** | | **Iles et récifs du canal de Mozambique** | | | **1991** | | **GA** |
| | | Cartouche : A - Ile Juan de Nova | 50 000 | 17° 00' S | | | |
| | | Cartouche : B - Mouillage Nord d'Europa | 15 000 | 22° 18' S | | | |
| | | Cartouche : C - Ile Europa | 50 000 | 22° 20' S | | | |
| | | Cartouche : D - Iles Bassas da India | 150 000 | 21° 26' S | | | |
| | | Cartouche : E - Iles Glorieuses | 150 000 | 11° 29' S | | | |
| **7035** ❑ | *7735* | **La Réunion** | **175 000** | **21° 06' S** | **1998** | | **A0** |
| 7035L | | Carte L | | | | *2014* | |
| **7165** ❑ | *7737* | **Maurice (f.s. GB711)** | **125 000** | **20° 06' S** | **2012** | | **A0** |
| **7183** ❑ | *7736* | **La Réunion - Partie Nord - De la Pointe des Châteaux à la Pointe de la Rivière du Mât** | **60 000** | **20° 59' S** | **2016** | | **A0** |
| | | Cartouche : A - Port de Saint-Gilles les Bains | 10 000 | 21° 03' S | | | |
| | | Cartouche : B - Port Réunion (Pointe des Galets) - Port Ouest | 10 000 | 20° 56' S | | | |
| | | Cartouche : C - Port Réunion (Pointe des Galets) - Port Est | 10 000 | 20° 55' S | | | |
| 7183L | | Carte L | | | | *2016* | |
| **7222** ❑ | | **La Réunion - Partie Est - De la Pointe de la Rivière du Mât à la Pointe Marcellin** | **60 000** | **21° 09' S** | **1996** | | **A0** |
| 7222L | | Carte L | | | | *2016* | |
| **7328** ❑ | | **La Réunion - Partie Sud - De la Pointe des Châteaux à la Pointe Marcellin** | **59 900** | **21° 18' S** | **2012** | | **A0** |
| | | Cartouche : A - Port de Saint-Pierre | 10 000 | 21° 20' S | | | |
| 7328L | | Carte L | | | | *2012* | |
| **7349** ⊕ ❑ | *7730* | **De la Réunion à Maurice (Mauritius) - Ile Tromelin** | **350 000** | **20° 34' S** | **1996** | | **A0** |
| | | Cartouche : A - Ile Tromelin | 30 000 | 15° 53' S | | | |
| 7349L | | Carte L | | | | 2014 | |
| **7350** ▲ ❑ | | **Récif du Geyser - Banc de la Zélée** | **156 000** | **12° 21' S** | **2008** | | **A0** |
| **7486** ⊕ | *7055* | **Canal du Mozambique - Partie Nord** | **1 080 000** | **12° 41' S** | **2013** | | **A0** |
| **7488** ⊕ | *7063* | **De l'Île de la Réunion à l'Île Rodrigues et à l'Île Tromelin** | **1 050 000** | **18° 12' S** | **2013** | | **A0** |
| **7490** ❑ | *7710* | **Archipel des Comores** | **350 000** | **12° 14' S** | **2013** | | **A0** |
| **7491** ❑ | *7720* | **De Nosy Bé à la Baie d'Antsiranana - Récif du Geyser - Iles Glorieuses** | **350 000** | **12° 26' S** | **1998** | | **A0** |
| 7491L | | Carte L | | | | *2014* | |
| **7603** | *7738* | **Port Louis et Grande Rivière Noire Bay (f.s. GB713)** | | | **2008** | | **A0** |
| | | Cartouche : A - Approches de Port Louis | 50 000 | 20° 07' S | | | |
| | | Cartouche : B - Grande Rivière Noire Bay | 20 000 | 20° 21' S | | | |
| | | Cartouche : C - Port Louis | 12 500 | 20° 08' S | | | |
| 7603L | | Carte L | | | | *2015* | |
| **7677** ❑ | | **Île de Mayotte** | **156 000** | **12° 45' S** | **2013** | | **A0** |
| 7677L | | Carte L | | | | *2016* | |
| **7678** ❑ | | **Îles Anjouan et Mohéli** | **156 000** | **12° 09' S** | **2012** | | **A0** |
| 7678L | | Carte L | | | | *2016* | |
| **7679** ❑ | | **Îles Grande Comore et Mohéli** | **156 000** | **11° 52' S** | **2012** | | **A0** |
| 7679L | | Carte L | | | | *2016* | |
| **7797** ⊕ | *7054* | **Canal du Mozambique - Partie centrale** | **1 000 000** | **17° 51' S** | **2016** | | **A0** |

⊕ Cette carte comporte des délimitations des espaces maritimes français.

▲ Spatiocarte marine.

❑ Carte établie en WGS.

xxxx Carte disponible en totalité ou en partie sous forme d'ENC.

## Cartes étrangères de complément (voir nota)

| N° | Titre | Échelle 1 : | Latitude moyenne | Publ. | Édit. |
|---|---|---|---|---|---|
| **GB616** | **Approaches to Port Mombasa** | **50 000** | **4° 06' S** | **1992** | |
| **GB666** | **Port Mombasa, including Port Kilindini and Port Reitz** | **12 500** | **4° 04' S** | **1990** | **2013** |
| | Cartouche : Mbaraki Creek | 3 000 | 4° 04' S | | |
| **GB674** | **Approaches to Dar Es Salaam** | **50 000** | **6° 43' S** | **1983** | **2000** |
| **GB693** | **Dar Es Salaam** | **7 500** | **6° 49' S** | **1983** | **2016** |
| **GB721** | **Southern approaches to the Seychelles group** | **750 000** | **5° 32' S** | **1983** | **1990** |
| **GB722** | **Port Victoria and approaches** | **12 500** | **4° 37' S** | **1994** | **2009** |
| **GB742** | **Mahé, Praslin and adjacent Islands** | **125 000** | **4° 32' S** | **1980** | **2011** |
| **GB2949** | **Mtwara to Lamu** | **1 000 000** | **6° 30' S** | **2005** | **2014** |
| **GB2968** | **Lamu to Cadale (Itala)** | **1 000 000** | **0° 15' N** | **2003** | |
| **GB2969** | **Cadale (Itala) to Raas Xaafuum** | **1 000 000** | **6° 09' N** | **2003** | |
| **GB3310** | **Mafia Island to Pemba Island** | **350 000** | **6° 02' S** | **1997** | |
| **GB3361** | **Pemba Island to Lamu** | **350 000** | **3° 48' S** | **1997** | **2002** |
| **GB3362** | **Lamu to Kismaayo** | **350 000** | **1° 37' S** | **1997** | |

Nota : ces cartes figurent en noir sur les planches, il est rappelé que le Shom n'assure pas leur commercialisation.

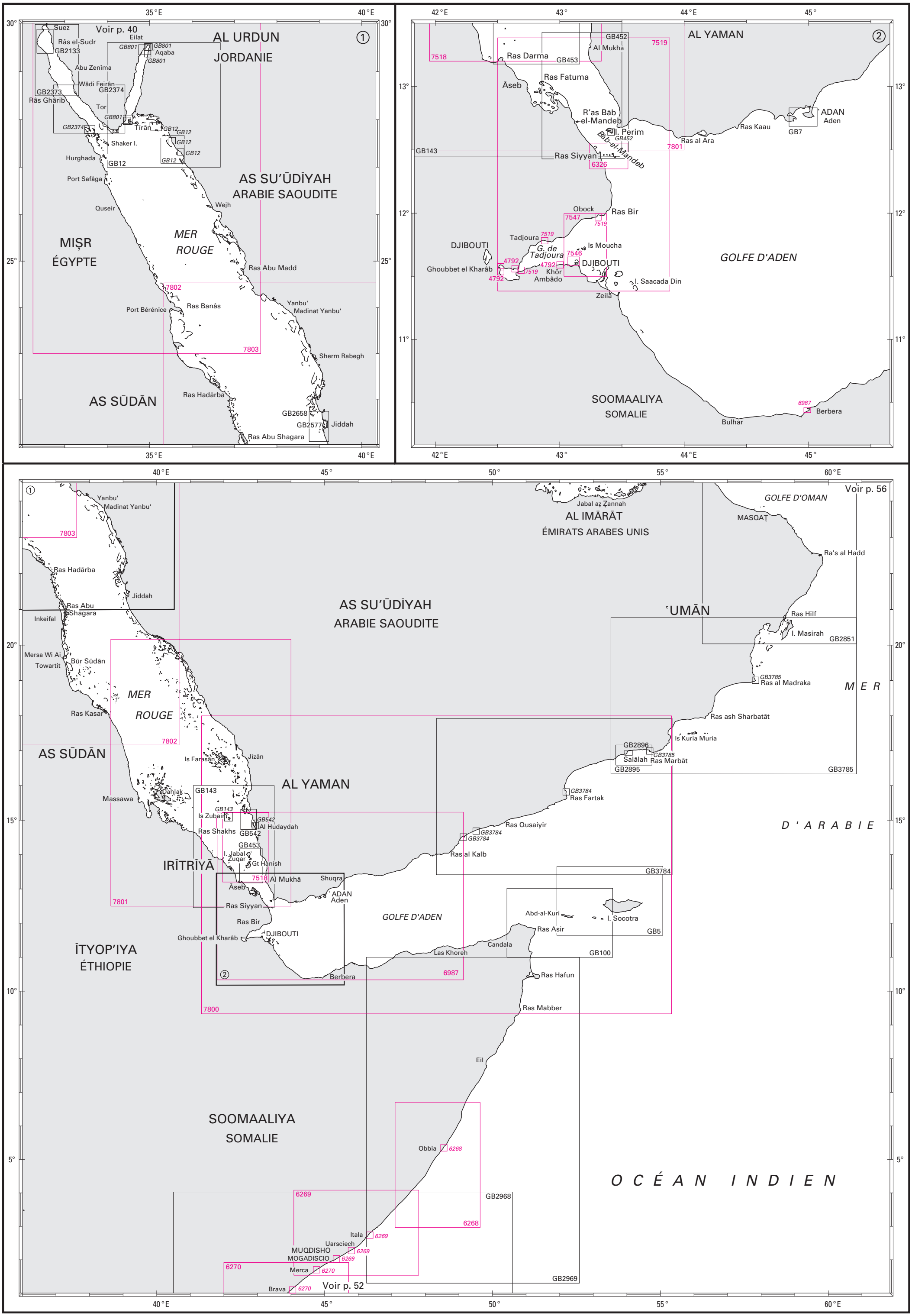


Pour les cartes à petite échelle, consulter les p. 4 à 7.

# MER ROUGE - GOLFE D'ADEN - MER D'ARABIE

## Cartes françaises

| N° | *INT* | Titre | Échelle 1 : | Latitude moyenne | Publ. ou Édit. | GC ou *T* | Format |
|---|---|---|---|---|---|---|---|
| **4792** | | **Mouillages dans le Golfe de Tadjoura** | | | **1893** | | **DA** |
| | | Cartouche : Mouillage du Lac Salé (Gubet Kharab) | 12 000 | 11° 34' N | | | |
| | | Cartouche : Mouillage de l'île du Diable (Gubet Kharab) | 12 000 | 11° 32' N | | | |
| | | Cartouche : Mouillage de Khor Ambadu | 19 000 | 11° 35' N | | | |
| | | Cartouche : Mouillage de l'Étoile (Gubet Kharab) | 12 000 | 11° 33' N | | | |
| **6268** | | **Du Ras Auad à Meregh** | **425 000** | **4° 50' N** | **1961** | | **GA** |
| | | Cartouche : Mouillage d'Obbia | 50 000 | 5° 20' N | | | |
| **6269** | | **De Meregh à Merca** | **425 000** | **2° 48' N** | **1993** | | **GA** |
| | | Cartouche : A - Port de Mogadiscio | 15 000 | 2° 01' N | | | |
| | | Cartouche : B - Mouillage de Uarsciech | 50 000 | 2° 16' N | | | |
| | | Cartouche : C - Mouillages d'Itala | 50 000 | 2° 44' N | | | |
| **6270** | | **De Merca à Chisimaio** | **380 000** | **0° 38' N** | **1962** | | **GA** |
| | | Cartouche : Mouillage de Brava | 50 000 | 1° 05' N | | | |
| | | Cartouche : Mouillage de Merca | 50 000 | 1° 41' N | | | |
| **6326** | | **Iles Seba** | **50 000** | **12° 27' N** | **1961** | | **DA** |
| **6987** | *7004* | **Partie Ouest du Golfe d'Aden - Bab-el-Mandeb** | **724 000** | **12° 47' N** | **2017** | | **A0** |
| | | Cartouche : A - Berbera | 25 000 | 10° 26' N | | | |
| **7518** ❑ | *7118* | **De Al Ḥudaydah à Al Mukhā** | **199 000** | **14° 12' N** | **2017** | | **A0** |
| **7519** ❑ | *7114* | **Bab El Mandeb et Golfe de Tadjoura** | **200 000** | **12° 23' N** | **2017** | | **A0** |
| | | Cartouche : A - Mouillage de Tadjoura | 10 000 | 11° 46' N | | | |
| | | Cartouche : B - Entrée du Ghoubbet El Kharâb - Mouillage des Boutres | 15 000 | 11° 33' N | | | |
| | | Cartouche : C - Port d'Obock | 15 000 | 11° 58' N | | | |
| **7546** ❑ | *7120* | **Port de Djibouti** | **10 000** | **11° 37' N** | **2014** | | **A0** |
| **7547** ❑ | *7115* | **Abords de Djibouti** | **50 000** | **11° 45' N** | **2014** | | **A0** |

| N° | *INT* | Titre | Échelle 1 : | Latitude moyenne | Publ. ou Édit. | GC ou *T* | Format |
|---|---|---|---|---|---|---|---|
| **7800** | *758* | **Golfe d'Aden et approches (f.s. GB2964)** | **1 500 000** | **13° 40' N** | **2014** | | **A0** |
| **7801** | *7006* | **De Masamirit à Bab el Mandeb (f.s. GB157)** | **750 000** | **16° 20' N** | **2014** | | **A0** |
| **7802** | *7008* | **De Berenice (Barnis) à Masamirit (f.s. GB158)** | **750 000** | **20° 21' N** | **2014** | | **A0** |
| **7803** | *7010* | **De Suez (As Suways) à Berenice (Barnis) (f.s. GB159)** | **750 000** | **26° 30' N** | **2014** | | **A0** |

❑ Carte établie en WGS.

xxxx Carte disponible en totalité ou en partie sous forme d'ENC.

## Cartes étrangères de complément (voir nota)

| N° | Titre | Échelle 1 : | Latitude moyenne | Publ. | Édit. |
|---|---|---|---|---|---|
| **GB5** | **Abd al Kuri to Suqutrá (Socotra)** | **350 000** | **12° 39' N** | **1987** | **2013** |
| **GB7** | **Aden Harbour and Approaches** | **25 000** | **12° 46' N** | **1984** | **2013** |
| **GB12** | **Al 'Aqabah to Duba and Ports on the coast of Saudi Arabia** | **350 000** | **28° 18' N** | **1999** | **2011** |
| | Cartouche : A - Ash Sharmah | 75 000 | 27° 51' N | | |
| | Cartouche : B - Approaches to Duba | 150 000 | 27° 22' N | | |
| | Cartouche : C - Port of Duba | 15 000 | 27° 34' N | | |
| | Cartouche : D - Duba - Bulk Plant terminal | 10 000 | 27° 19' N | | |
| **GB100** | **Raas Caseyr to Suqutrá** | **350 000** | **12° 01' N** | **1994** | |
| **GB143** | **Jazirat at Ta'ir to Bab el Mandeb** | **400 000** | **14° 14' N** | **1991** | **2013** |
| | Cartouche : Jaza'ir az Zubayr | 100 000 | 15° 06' N | | |
| **GB452** | **Al Mukhā' to Bab el Mandeb** | **100 000** | **12° 56' N** | **2002** | **2017** |
| | Cartouche : Mayyūn Harbour | 25 000 | 12° 39' N | | |
| **GB453** | **Jazīrat Jabal Zuqar to Muhabbaka Islands** | **100 000** | **13° 40' N** | **1985** | **2017** |
| **GB542** | **Madiq Karaman to Al Hudaydah** | **100 000** | **15° 01' N** | **1985** | **2013** |
| | Cartouche : A - Approaches to Port of Hudaydah | 35 000 | 14° 54' N | | |
| | Cartouche : B - Port of Hudaydah | 15 000 | 14° 50' N | | |
| **GB801** | **Plans in the Gulf of Aqaba** | | | **1993** | **2016** |
| | Cartouche : A - Approaches to Eilat and Al 'Aqabah | 75 000 | 29° 27' N | | |
| | Cartouche : B - Eilat and Al 'Aqabah | 25 000 | 29° 30' N | | |
| | Cartouche : C - Port of Al 'Aqabah | 12 500 | 29° 31' N | | |
| | Cartouche : D - Royal Jordanian Naval Base | 7 500 | 29° 24' N | | |
| | Cartouche : E - Al 'Aqabah Industrial Port | 25 000 | 29° 22' N | | |
| | Cartouche : F - Approaches to Strait of Tiran | 75 000 | 28° 00' N | | |
| | Cartouche : G - Strait of Tiran | 25 000 | 27° 59' N | | |
| **GB2133** | **Approaches to Suez Bay (Bahr al Qulzum)** | **50 000** | **29° 37' N** | **2002** | **2017** |
| **GB2373** | **Suez Bay (Bahr al Qulzum) to Ra's Sharatib** | **150 000** | **29° 14' N** | **1997** | **2017** |
| **GB2374** | **Ras Sharatib to Juzur Ashrafi** | **150 000** | **28° 13' N** | **1997** | **2017** |
| | Cartouche : A - Zeit Terminals | 50 000 | 27° 48' N | | |
| **GB2577** | **Jeddah (Minā al Jiddah)** | **15 000** | **21° 26' N** | **1987** | **2011** |
| **GB2658** | **Outer Approaches to Minā al Jeddah (Jiddah)** | **75 000** | **21° 24' N** | **1988** | **2013** |
| **GB2851** | **Maşirah to the Strait of Hormuz** | **750 000** | **23° 20' N** | **1983** | **2015** |
| | Cartouche A : Khalij-e Chābahār | 150 000 | 25° 19' N | | |
| **GB2895** | **Outer Approaches to Mina Salalah (Mina Raysūt)** | **100 000** | **16° 48' N** | **1983** | **2017** |
| **GB2896** | **Mina Salalah (Mina Raysūt) and Approaches** | **25 000** | **16° 56' N** | **1983** | **2017** |
| | Cartouche : Mina Salalah (Mina Raysūt) | 12 500 | 16° 56' N | | |
| **GB2968** | **Lamu to Cadale (Itala)** | **1 000 000** | **0° 15' N** | **2003** | |
| **GB2969** | **Cadale (Itala) to Raas Xaafuum** | **1 000 000** | **6° 09' N** | **2003** | |
| **GB3784** | **Ra's Al Kalb to Ra's Mirbat** | **750 000** | **15° 40' N** | **1983** | **2012** |
| | Cartouche A : Ash Shihr Terminal | 50 000 | 14° 41' N | | |
| | Cartouche B : Al Mukalla | 37 500 | 14° 31' N | | |
| | Cartouche C : Nishtun | 10 000 | 15° 49' N | | |
| **GB3785** | **Port Salalah (Mīnā Raysūt) to Maşīrah** | **750 000** | **18° 33' N** | **1984** | **2001** |
| | Cartouche : A - Marbāt Bay | 35 000 | 16° 59' N | | |
| | Cartouche : B - Madrakah anchorage | 35 000 | 19° 00' N | | |

Nota : ces cartes figurent en noir sur les planches, il est rappelé que le Shom n'assure pas leur commercialisation.

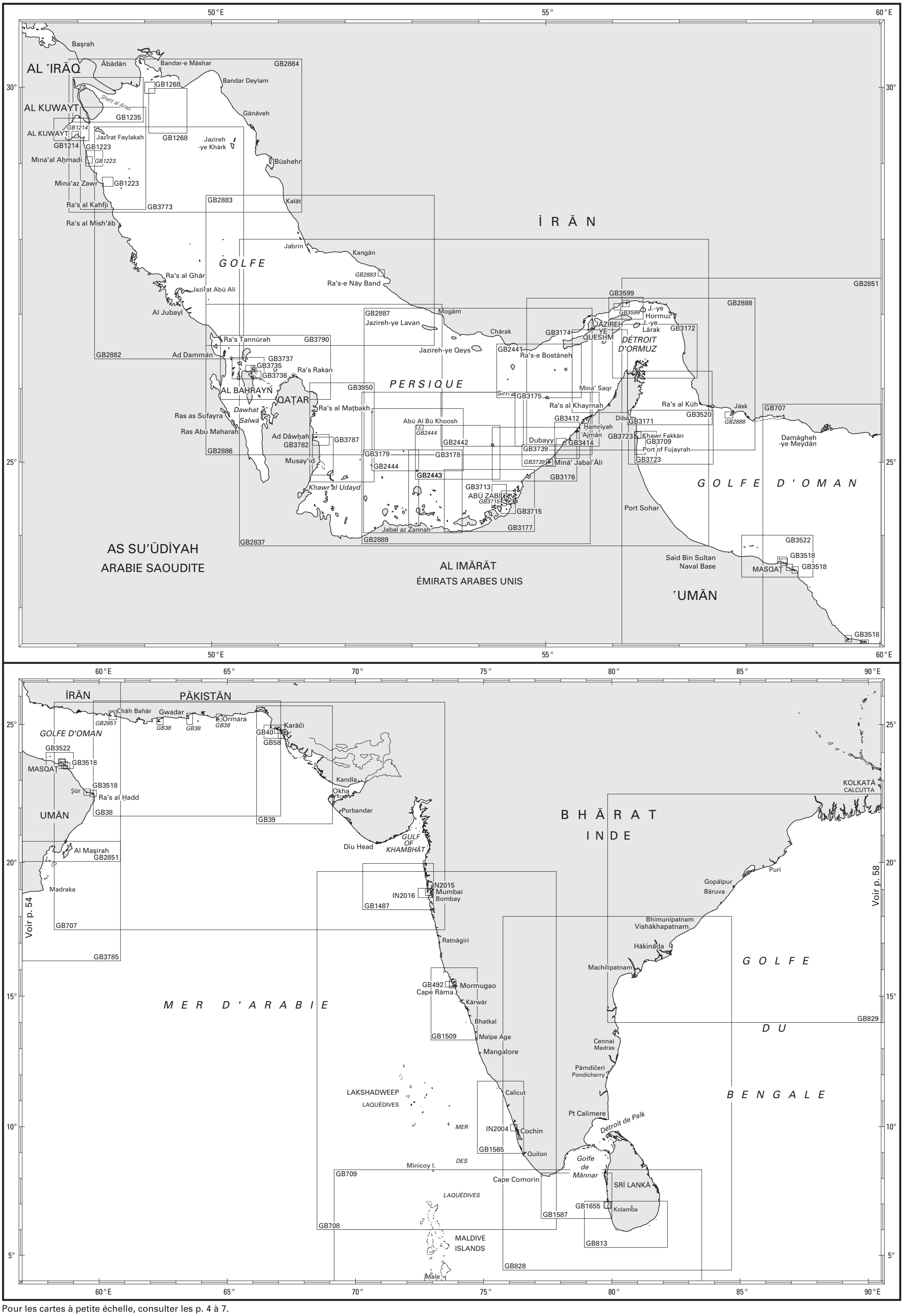


Pour les cartes à petite échelle, consulter les p. 4 à 7.

# GOLFE PERSIQUE - GOLFE D'OMAN - MER D'ARABIE - GOLFE DU BENGALE

**Cartes étrangères de complément** (voir nota)

| N° | Titre | Échelle 1 : | Latitude moyenne | Publ. | Édit. |
|---|---|---|---|---|---|
| **GB38** | **Karachi to Ra's Al Hadd** | **750 000** | **23° 46' N** | **1980** | **2001** |
| | Cartouche : A - Gwadar | 125 000 | 25° 07' N | | |
| | Cartouche : B - Pasni | 200 000 | 25° 12' N | | |
| | Cartouche : C - Ormara | 125 000 | 25° 15' N | | |
| **GB39** | **Gulf of Kachchh to Sonmiani Bay** | **500 000** | **17° 00' N** | **1976** | **2017** |
| **GB40** | **Karachi Harbour** | **12 500** | **24° 47' N** | **1998** | **2013** |
| **GB58** | **Approaches to Karachi** | **75 000** | **24° 44' N** | **2001** | **2003** |
| **GB492** | **Mormugao and Panaji with Approaches** | | | **1989** | **2009** |
| | Cartouche : A - Panaji | 25 000 | 15° 29' N | | |
| | Cartouche : B - Mormugao | 12 500 | 15° 25' N | | |
| | Cartouche : C - Approaches to Mormugao and Panaji | 60 000 | 15° 26' N | | |
| **GB707** | **Bombay to Masqat** | **1 500 000** | **21° 38' N** | **1977** | **2013** |
| **GB708** | **Cape Comorin to Bombay** | **1 500 000** | **12° 50' N** | **1991** | **2008** |
| **GB709** | **Maldives to Sri Lanka** | **1 500 000** | **3° 45' N** | **1991** | **1994** |
| **GB813** | **Colombo to Sangama Kanda point** | **300 000** | **6° 12' N** | **1985** | **2014** |
| **GB828** | **Cochin to Vishākhapatnam** | **1 500 000** | **11° 12' N** | **1977** | **1987** |
| **GB829** | **Bay of Bengal - Northern part** | **1 500 000** | **18° 15' N** | **1978** | **1987** |
| **GB1214** | **Khalīj Al Kuwayt** | **50 000** | **29° 26' N** | **1990** | **2002** |
| | Cartouche : Mīnā' Ash Shuwaykh | 25 000 | 29° 22' N | | |
| **GB1223** | **Ports in Kuwait** | | | **1995** | **2009** |
| | Cartouche : A - Mīnā 'Abd Allāh, Mīnā' Ash Shù Aybah and Mīnā' Al Aḥmadī | 37 500 | 29° 04' N | | |
| | Cartouche : B - Mīnā' Ash Shu' Aybah and Mīnā Al Aḥmadī | 12 500 | 29° 02' N | | |
| | Cartouche : C - Mīnā' Az Zawr (Mīnā' Sa 'ūd) | 50 000 | 28° 45' N | | |
| **GB1235** | **Khawr'Abd Allāh and Approaches to Shaṭṭ al 'Arab or Arvand Rūd** | **100 000** | **29° 50' N** | **1972** | **2016** |
| **GB1268** | **Approaches to Khowr-e Mūsá** | **100 000** | **29° 41' N** | **1993** | **2012** |
| | Cartouche : Khowr-e Mūsá - The Bar | 25 000 | 29° 59' N | | |
| **GB1487** | **Approaches to Bombay** | **300 000** | **19° 06' N** | **1990** | **2008** |
| **GB1509** | **Coondapoor to Vengurla** | **300 000** | **14° 42' N** | **1983** | **1992** |
| **GB1565** | **Alleppey to Sacrifice Rock** | **300 000** | **10° 21' N** | **1983** | **1994** |
| **GB1587** | **Colombo to Cape Comorin** | **300 000** | **7° 19' N** | **1975** | **1995** |
| **GB1655** | **Colombo and Approaches** | **30 000** | **6° 58' N** | **1992** | **2017** |
| | Cartouche : Colombo Harbour | 10 000 | 6° 57' N | | |
| **GB2441** | **Jazīreh- Ye Tonb-e Bozorg to Jazīreh-ye Forūr** | **125 000** | **26° 14' N** | **1995** | **2013** |
| **GB2442** | **Jazīreh- Ye Sirrī to Ṣīr Abū Nu'ayr** | **125 000** | **25° 35' N** | **1996** | **2012** |
| **GB2443** | **Sīr Abū Nu'ayr to Zirkū (Jazīrat Zarakkūh)** | **125 000** | **25° 08' N** | **1997** | **2016** |
| **GB2444** | **Eastern approaches to Jazīrat Dās and Jazīrat Ḥālūl** | **125 000** | **25° 18' N** | **1998** | **2017** |
| **GB2837** | **Strait of Hormuz to Qatar** | **750 000** | **25° 56' N** | **1982** | **2015** |
| **GB2851** | **Maṣirah to the Strait of Hormuz** | **750 000** | **23° 20' N** | **1983** | **2015** |
| | Cartouche : A - Khalij-e Chābahār | 150 000 | 25° 19' N | | |
| **GB2882** | **Ra's Tannūrah to Jazīrat Faylakāh and Jazīreh-ye Khārk** | **350 000** | **27° 56' N** | **1979** | **2016** |
| **GB2883** | **Jazīreh-ye Lāvān to Kelāt and Rás Tannūrah** | **350 000** | **27° 34' N** | **1971** | **2016** |
| | Cartouche : A - Bandar-E Pars (Port of Asalūyeh) | 35 000 | | | |
| **GB2884** | **Mīnā az Zwar to Al Basrah and Būshehr** | **350 000** | **29° 21' N** | **1979** | **2016** |
| **GB2886** | **Jazīreh-ye Lavan and Jazīrat Dās to Ra's Tannūrah** | **350 000** | **26° 07' N** | **1994** | **2017** |
| **GB2887** | **Dubaï (Dubayy) and Jazīreh-ye Qeshm to Jazīrat Ḥālūl** | **350 000** | **26° 05' N** | **1980** | **2017** |
| **GB2888** | **Jāsk to Dubai (Dubayy) and Jazireh Ye Qeshm** | **350 000** | **26° 11' N** | **1980** | **2015** |
| | Cartouche : A - Jāsk | 50 000 | 25° 39' N | | |
| **GB2889** | **Dubai (Dubayy) to Jabal aẕ Ẓannah and Jazīrat Dās** | **350 000** | **24° 55' N** | **1974** | **2017** |
| **GB3171** | **Southern Approaches to the Strait of Hormuz** | **125 000** | **25° 52' N** | **1994** | **2013** |
| **GB3172** | **Strait of Hormuz** | **125 000** | **26° 30' N** | **1999** | **2013** |
| **GB3174** | **Western approaches to the Strait of Hormuz** | **125 000** | **26° 14' N** | **1995** | **2016** |
| **GB3175** | **Jazīrat al Ḩamra' to Dubai (Dubayy) and Jazīreh-Ye Sirrī** | **125 000** | **25° 35' N** | **1995** | **2015** |
| **GB3176** | **`Ajmān to Ṣīr Abū Nu`ayr** | **125 000** | **25° 06' N** | **1996** | **2015** |
| **GB3177** | **Outer approaches to Abū Dhabi (Abū Ẓaby)** | **125 000** | **24° 28' N** | **1997** | **2016** |
| **GB3178** | **Approaches to Mubarraz Terminal including Zaqqūm Traffic Separation Scheme** | **125 000** | **24° 36' N** | **1997** | **2016** |

| N° | Titre | Échelle 1 : | Latitude moyenne | Publ. | Édit. |
|---|---|---|---|---|---|
| **GB3179** | **Jazīrat Dās to Ar Ruways** | **125 000** | **24° 36' N** | **1997** | **2017** |
| **GB3412** | **Hamriyah to Mina Seyaha** | **50 000** | **25° 18' N** | **1994** | **2015** |
| **GB3414** | **Dubai (Dubayy) and Approaches** | **15 000** | **25° 17' N** | **2011** | **2015** |
| **GB3518** | **Ports and anchorages on the North East Coast of Oman** | | | **1986** | **2010** |
| | Cartouche : A - Muscat (Masqaţ) to Mīnā' Al Faḥl | 30 000 | 23° 39' N | | |
| | Cartouche : B - Port Sultan Qāboos and Muscaţ (Masquaţ) | 12 500 | 23° 37' N | | |
| | Cartouche : C - Bandar Jiṣṣah | 20 000 | 23° 33' N | | |
| | Cartouche : D - Bandar Khayrān | 20 000 | 23° 31' N | | |
| | Cartouche : E - Qalhāt LNG terminal | 30 000 | 11° 32' N | | |
| | Cartouche : F - Sur | 30 000 | 22° 35' N | | |
| **GB3520** | **Khawr Kalba and Dawhat Diba to Gahha Shoal** | **125 000** | **25° 20' N** | **2004** | **2016** |
| **GB3522** | **Approaches to Muscat (Masqat) and Mina al Fahl** | **100 000** | **23° 43' N** | **1987** | **2015** |
| **GB3599** | **Bandar-e Shahīd Bāhonar and Bandar-e Shahīd Rajā'ī with approaches** | **50 000** | **27° 04' N** | **1993** | **2016** |
| | Cartouche : A - Bandar-e Shahīd Rajāī | 20 000 | 27° 05' N | | |
| | Cartouche : B - Bandar-e Shahīd Bāhonar | 20 000 | 27° 08' N | | |
| **GB3709** | **Port of Fujairah (Fujayrah) and Offshore Terminals** | **25 000** | **25° 07' N** | **2011** | **2016** |
| **GB3713** | **Approaches to Abu Dhabi (Abū Ẓaby)** | **32 500** | **24° 32' N** | **1993** | **2015** |
| | Cartouche : The Free Ports | 12 500 | 24° 31' N | | |
| **GB3715** | **Abu Dhabi (Abū Ẓaby) Sas An Nakhl and Musaffah** | **32 500** | **24° 26' N** | **1993** | **2015** |
| | Cartouche : Minā Zayid | 12 500 | 24° 32' N | | |
| **GB3723** | **Approaches to Khwar Fakkan and Fujairah (Fujayrah)** | **50 000** | **25° 18'N** | **2011** | **2016** |
| | Cartouche : Khwar Fakkan | 25 000 | 25° 22'N | | |
| **GB3735** | **Mina Al Manamah and Approaches** | **15 000** | **26° 16' N** | **2003** | **2012** |
| **GB3736** | **Mīnā' Salman and Approaches** | **15 000** | **26° 12' N** | **2003** | **2013** |
| **GB3737** | **Approaches to Barhain** | **50 000** | **26° 18' N** | **2003** | **2012** |
| **GB3739** | **Jebel Ali (Mīnā' Jabal 'Ālī) and approaches** | **50 000** | **25° 05' N** | **1988** | **2016** |
| | Cartouche : A - Jebel Ali (Mīnā Jabal 'Ālī) | 25 000 | 25° 01' N | | |
| **GB3773** | **Ra's al Khafjī to Jazīrat Būbiyān** | **150 000** | **29° 04' N** | **1990** | **2012** |
| **GB3782** | **Doha (Ad Dawhah) and Approaches** | **25 000** | **25° 18' N** | **2004** | **2010** |
| **GB3785** | **Port Salalah (Mīnā Raysūt) to Maṣīrah** | **750 000** | **18° 33' N** | **1984** | **2011** |
| | Cartouche : A - Approaches to Mirbāţ | 35 000 | 16° 59' N | | |
| | Cartouche : B - Madrakah anchorage | 35 000 | 19° 00' N | | |
| **GB3787** | **Approaches to Mesaieed (Musay'id or Umm Said), Hamad Port and Doha (Ad Dawḥah)** | **50 000** | **25° 05' N** | **1971** | **2016** |
| **GB3790** | **Ra's Rakan to ra's Tannūrah** | **150 000** | **26° 17' N** | **1982** | **2012** |
| **GB3950** | **Mesaieed (Musay 'Id or Umm Said) to Ra's Laffān** | **150 000** | **25° 24' N** | **1982** | **2017** |
| **IN2004** | **Kochi Harbour** | **25 000** | **09° 58' N** | **2015** | |
| **IN2015** | **Port of Mumbay** | **20 000** | **18° 53' N** | **2017** | |
| **IN2016** | **Inner Approaches to Mumbay** | **60 000** | **18° 52' N** | **2017** | |

Nota : ces cartes figurent en noir sur les planches, il est rappelé que le Shom n'assure pas leur commercialisation.

90 ° E 95 ° 100 ° 105 ° 110 ° E

BHĀRAT
INDE
BĀNLĀDESH
Kolkatā
Calcutta
Mongla
Coṭṭogām
Chittagong
Pārādip Port
Puri
Akyab Hr.
Kyaukpyu Hr.
Chedūba I.
MYANMA
BIRMANIE
ZHONGGUO
CHINE
GB3488
Ha Coi
Hailingshan Gang
Zhanjiang Gang
Haïphong
Thanh Hoa
GOLFE DU TONKIN
HAI-NAN DAO
Voir p. 64
Voir p. 56
GOLFE DU BENGALE
YANGON
RANGON
C. Negrais
GULF OF MARTABAN
Moulmein
Dong Hoi
GB94
Woody I.
Paracel Is
Hué
Da Nang
Mui Batangan
Sa Huynh
PRATET THAI
THAÏLANDE
Preparis I.
Gt. Coco Is
GB829
Tavoy
KRUNG THEP
BANGKOK
Qui Nhon
VIÊT NAM
GB3482
North Andaman
Middle Andaman
ANDAMAN Is
South Andaman
Little Andaman
GB825
MER DES ANDAMAN
Hua Hin
Mergui
MERGUI ARCHIPELAGO
Chumphon
Ko Chuang
Ko Kut
KÂMPŪCHÉA
CAMBODGE
Long Hoa
Nhatrang
Phan Rang
Hai Tan
GB2103
Kep
Sai Gon
Lagi
Tho Song
GB2103
GOLFE DE THAÏLANDE
Victoria Pt. Hr.
Ko Phangan
Ko Samui
I. Tamassou
GB3879
Mui Bai Bung
Poulo Condore
NICOBAR Is
GB3900
Phuket
Songkhla
GB3985
MER DE CHINE MÉRIDIONALE
Gt Nicobar I.
GB840
Ko Tarutao
Tumpat
Wé
Breuëh
DÉTROIT DE MALACCA
P. Pinang
Trengganu
GB830
Ug Peureuulak
GB2869
GB2868
MALAYSIA
P.P. Natuna
Ujung Raja
Belawan
GB3945
Kuantan
P.P. Anambas
KUALA LUMPUR
GB2155
GB2152
P. Klang
P. Tioman
Subi
Tg Sirik
Simeulu
GB3901
GB2139
P. Dickson
Sarasan
GB3946
GB3947
Melaka
Tg Tenggaroh
GB2403
T. Api
T. Sipang
Dumai
S. Pakning
GB3947
SINGAPORE
Nias
P. Ilir
Bintan
T. Bayung
GB2414
P.P. Tambelan
GB3902
MER DES NATUNA
BORNÉO
KALIMANTAN
Pontianak
SUMATERA
Kep Batu
Lingga
Singkep
GB2872
Padang
Siberut
Njamuk
GB2870
Tk Sukadana
P. Karimata
Tg Berasbasah
Bangka
Sipura
Tg Indrapura
P. Belitung
Tg Sambar
Kepulauan Mentawai
Pagai Utara
Pagai Selatan
SELAT KARIMATA
Tg Puting
OCÉAN INDIEN
Bengkulu
I N D O N E S I A
Voir p. 60
Pisang
Enggano
MER DE JAVA
GB3729
GB933
P. Bawean
Détroit de la Sonde
JAKARTA
Cirebon
Tegal
Semarang
GB2862
GB1066
Tg Genteng
JAWA
Cilacap
GB2470

5° 10° 15° 20°

104 ° E

GB2403
MALAYSIA
GB4044
GB4043
GB3831
GB4044
GB4044
GB4044
SINGAPORE
GB4041
Keppel Hr.
DÉTROIT DE SINGAPOUR
GB4040
GB4042
BATAM
BINTAN
GB3833
Bulan
SELAT RIAU
Sugi
Combol
Rempang
Kundur
SELAT DURIAN
Galang
GB2869
GB3902
SUMATERA
1° 10°

Pour les cartes à petite échelle, consulter les p. 4 à 7.

# GOLFE DU BENGALE - INDONÉSIE - MER DE CHINE MÉRIDIONALE

**Cartes étrangères de complément** (voir nota)

| N° | Titre | Échelle 1 : | Latitude moyenne | Publ. | Édit. |
|---|---|---|---|---|---|
| **GB94** | **Paracel Islands and Macclesfield Bank** | **500 000** | **16° 24’ N** | **1996** | |
| **GB825** | **Andaman islands** | **500 000** | **12° 41’ N** | **1988** | **2008** |
| **GB829** | **Bay of Bengal - Northern part** | **1 500 000** | **18° 15’ N** | **1978** | **1987** |
| **GB830** | **Andaman sea** | **1 500 000** | **11° 37’ N** | **1975** | **2014** |
| **GB840** | **Andaman and Nicobar Islands, Little Andaman to Great Nicobar** | **500 000** | **8° 32’ N** | **1987** | **2006** |
| **GB933** | **Approaches to Tanjungpriok** | **55 000** | **5° 58’ S** | **1986** | **2016** |
| **GB1066** | **Java Sea** | **800 000** | **4° 50’ S** | **1998** | **2014** |
| **GB2103** | **Sihanoukville and Approaches : Approaches to Sihanoukville**<br>Cartouche : Sihanoukville | **150 000**<br>20 000 | **10° 34’ N**<br>10° 38’ N | **1999** | **2016** |
| **GB2139** | **Approaches to Pelabuhan Klang** | **80 000** | **3° 03’ N** | **2003** | **2013** |
| **GB2152** | **Pelabuhan Klang** | **15 000** | **3° 03’ N** | **1999** | **2012** |
| **GB2155** | **Northern Approaches to Pelabuhan Klang** | **35 000** | **3° 12’ N** | **1992** | **2013** |
| **GB2403** | **Singapore Strait and Eastern Approaches** | **200 000** | **1° 25’ N** | **1983** | **2011** |
| **GB2414** | **Singapore to Song Sai Gon and the Gulf of Thailand** | **1 500 000** | **7° 16’ N** | **2015** | **2017** |
| **GB2470** | **Singapore Strait to Selat Sunda including Java Sea** | **1 500 000** | **4° 30’ S** | **2015** | |
| **GB2862** | **Outer Approaches to Selat Sunda** | **500 000** | **5° 48’ S** | **2009** | **2014** |
| **GB2868** | **Pulau Tokongkemudi to Pulau-Pulau Natuna Utara** | **500 000** | **2° 45’ N** | **2007** | **2014** |
| **GB2869** | **Outer Approaches to Singapore Strait** | **500 000** | **2° 45’ N** | **2007** | **2017** |
| **GB2870** | **Pulau-Pulau Leman to Pulau Tokongkemudi** | **500 000** | **1° 09’ N** | **2008** | **2013** |
| **GB2872** | **Selat Karimata and Approaches** | **500 000** | **2° 45’ S** | **2008** | **2014** |
| **GB3482** | **Singapore Strait to Song Sai Gon** | **1 500 000** | **6° 49’ N** | **1997** | **2017** |
| **GB3488** | **Song Sai Gon to Hong Kong** | **1 500 000** | **16° 30’ N** | **1997** | **2013** |
| **GB3729** | **Tanjungpriok to Cirebon** | **250 000** | **6° 00’ S** | **1994** | **2012** |
| **GB3831** | **Singapore Strait - Eastern Part** | **75 000** | **1° 20’ N** | **1979** | **2014** |
| **GB3833** | **Singapore Strait - Western Part** | **75 000** | **1° 10’ N** | **1988** | **2014** |
| **GB3879** | **Quan-Dao Nam Du to Baie de Ream** | **240 000** | **9° 55’ N** | **2016** | |
| **GB3900** | **Pulau Rondo to Tanjung Jamboaye** | **500 000** | **6° 30’ N** | **2015** | |
| **GB3901** | **Tanjung Jamboaye to Permatang Sedepa (One Fathom Bank)** | **500 000** | **4° 00’ N** | **2015** | |
| **GB3902** | **Permatang Sedepa (One Fathom Bank) to Singapore Strait** | **500 000** | **2° 00’ N** | **2015** | |
| **GB3945** | **Kepulauan Sembilan to Pelabuhan Klang including Pulau Pandang and Pulau-Pulau Aruah** | **200 000** | **3° 26’ N** | **1971** | **2012** |
| **GB3946** | **Pelabuhan Klang to Melaka** | **200 000** | **2° 34’ N** | **1974** | **2017** |
| **GB3947** | **Melaka to Singapore Strait**<br>Cartouche : Pelabuhan Sungaipakning | **200 000**<br>50 000 | **1° 39’ N**<br>1° 19’ N | **1974** | **2017** |
| **GB3985** | **Ko Kut to Hon Khoai** | **500 000** | **9° 54’ N** | **2016** | **2017** |
| **GB4040** | **Tuas View to Pulau Sakijang Bendera (S. John’s Island)** | **30 000** | **1° 15’ N** | **2002** | **2017** |
| **GB4041** | **Pulau Sebarok to Changi** | **30 000** | **1° 14’ N** | **2002** | **2017** |
| **GB4042** | **Changi to Pulau Mungging and Tanjung Buntan to Tanjung Tondang** | **30 000** | **1° 15’ N** | **2002** | **2017** |
| **GB4043** | **Kuala Johor and Sungai Johor** | **30 000** | **1° 25’ N** | **2002** | **2017** |
| **GB4044** | **Johor Strait - Eastern Part**<br>Cartouche : A - Serangoon Harbour<br>Cartouche : B - Pelabuhan Johor (Johor Port)<br>Cartouche : C - Sembawang | **30 000**<br>12 500<br>17 500<br>10 000 | **1° 25’ N**<br>1° 23’ N<br>1° 26’ N<br>1° 28’ N | **2002** | **2017** |

Nota : ces cartes figurent en noir sur les planches, il est rappelé que le Shom n’assure pas leur commercialisation.

Pour les cartes à petite échelle, consulter les p. 4 à 7.

# INDONÉSIE : DE JAVA À PAPUA - CÔTE NORD-OUEST D'AUSTRALIE

**Cartes étrangères de complément** (voir nota)

| N° | Titre | Échelle 1 : | Latitude moyenne | Publ. | Édit. |
|---|---|---|---|---|---|
| AU25 | Port Darwin (Northern sheet) | 37 500 | 12° 23' S | 2016 | 2017 |
| AU26 | Port Darwin (Southern sheet) | 37 500 | 12° 33' S | 2016 | 2017 |
| AU309 | Darwin to Penguin Shoal (Eastern sheet) | 300 000 | 11° 36' S | 2008 | 2015 |
| GB94 | Paracel Islands and Macclesfield Bank | 500 000 | 16° 24' N | 1996 | |
| GB943 | Molucca Sea to Manila Bay | 1 550 000 | 7° 45' S | 1931 | 2017 |
| GB1066 | Java Sea | 800 000 | 4° 50' S | 1998 | 2014 |
| GB2471 | Selat Makassar to Selat Lombok | 1 500 000 | 4° 30' S | 2015 | |
| GB2472 | Halmahera to Timor | 1 500 000 | 4° 50' S | 2015 | |
| GB2473 | Halmahera to Pulau - Pulau Aru | 1 500 000 | 3° 45' S | 2017 | |
| GB2877 | Pulau Sepanjang to Pulau Sabaru | 500 000 | 6° 11' S | 2010 | |
| GB2908 | Pulau Semau to Pulau Moromaho | 500 000 | 7° 08' S | 2012 | |
| GB2909 | Pulau Damar to Pulau Moromaho | 500 000 | 7° 12' S | 2011 | |
| GB2916 | Pulau Sermata to Pulau Larat | 500 000 | 8° 23' S | 2013 | |
| GB2953 | Pulau Batuata to Pulau Seku | 500 000 | 4° 10' S | 2013 | |
| GB2954 | Pulau Banawaya to Pulau Bulupulu | 500 000 | 4° 47' S | 2014 | |
| GB3483 | Mindoro Strait to Luconia Shoals and Selat Makasar | 1 500 000 | 12° 00' N | 2002 | 2017 |
| GB3488 | Song Sai Gon to Hong Kong | 1 500 000 | 16° 30' N | 1997 | 2013 |
| GB3489 | Manila to Hong Kong | 1 500 000 | 17° 35' N | 1998 | 2013 |
| GB3753 | Pulau-Pulau Aru and Adjacent Coast of Papua | 500 000 | 6° 00' S | 2014 | |
| GB3931 | Philippines - Luzon - West Coast - Approaches to Manila including Cavite | 30 000 | 14° 32' N | 2007 | 2015 |
| GB3932 | Philippines - Luzon - West Coast - Manila Harbour | 12 500 | 14° 35' N | 2007 | 2015 |
| GB4491 | Manila Bay and approaches | 150 000 | 14° 28' N | 2005 | 2017 |
| GB4603 | Australia, North Coast and Adjacent Waters | 3 500 000 | 10° 50' S | 1977 | 2014 |
| GB4708 | Australia, West Coast | 3 500 000 | 20° 50' S | 1977 | 2013 |
| GB4720 | Booby island to Cape Wessel including Gulf of Carpentaria | 1 500 000 | 12° 00' S | 2004 | 2007 |
| GB4721 | Cape Wessel to Adele Island including adjacent waters | 1 500 000 | 11° 00' S | 2006 | |
| GB4725 | North West Cape to Cape Leeuwin | 1 500 000 | 27° 45' S | 2010 | |

Nota : ces cartes figurent en noir sur les planches, il est rappelé que le Shom n'assure pas leur commercialisation.

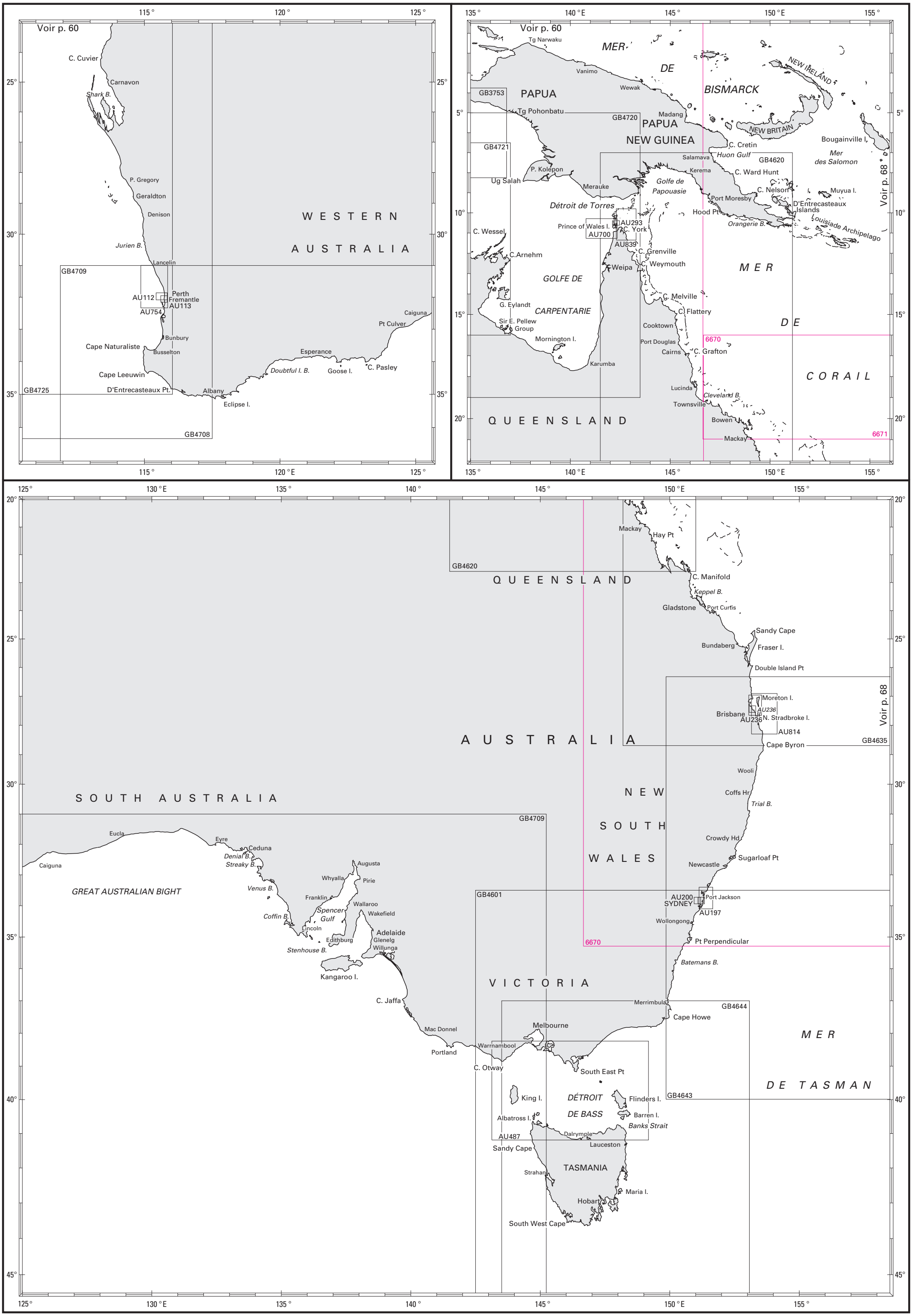


Pour les cartes à petite échelle, consulter les p. 4 à 7.

# AUSTRALIE - DÉTROIT DE TORRÈS

## Cartes françaises

| N° | *INT* | Titre | Échelle 1 : | Latitude moyenne | Publ. ou Édit. | GC ou *T* | Format |
|---|---|---|---|---|---|---|---|
| **6670** ⊕ | *602* | **Mers de Tasman et du Corail - De l'Australie à la Nouvelle-Zélande et aux îles Fidji (Fiji) (f.s. AU4602)** | **3 500 000** | **25° 38' S** | **2014** | | **GA** |
| **6671** ⊕ | *604* | **Mers du Corail et des Salomon et mers adjacentes (f.s. AU4604)** | **3 500 000** | **10° 25' S** | **2009** | | **GA** |

⊕ Cette carte comporte des délimitations des espaces maritimes français.

## Cartes étrangères de complément (voir nota)

| N° | Titre | Échelle 1 : | Latitude moyenne | Publ. | Édit. |
|---|---|---|---|---|---|
| **AU112** | **Approaches of Fremantle** | **37 500** | **31° 57' S** | **1992** | **2002** |
| **AU113** | **Port of Fremantle** | **7 500** | **32° 02' S** | **1972** | **2017** |
| **AU197** | **Approaches to port Jackson, port Hacking to the Skillion** | **75 000** | **33° 47' S** | **1974** | **2001** |
| **AU200** | **Port Jackson**<br>Cartouche : Parramatta River | **25 000**<br>25 000 | **33° 49' S**<br>33° 49' S | **2013** | |
| **AU236** | **Moreton Bay**<br>Cartouche : Manly Boat Harbour | **75 000**<br>20 000 | **27° 18' S**<br>27° 26' S | **1973** | **2017** |
| **AU293** | **Torres strait - Prince of Wales channel** | **37 500** | **10° 30' S** | **2011** | **2014** |
| **AU487** | **Bass Strait** | **500 000** | **39° 38' S** | **2005** | |
| **AU700** | **Western approaches to Torres Strait** | **150 000** | **10° 46' S** | **1979** | **2013** |
| **AU754** | **Lancelin to Cape Peron** | **150 000** | **31° 40' S** | **1986** | **2014** |
| **AU814** | **Point Danger to Cape Moreton** | **150 000** | **27° 07' S** | **2011** | |
| **AU839** | **Queensland - Cairncross Islets to Arden Islet** | **150 000** | **10° 34' S** | **1978** | **2015** |
| **GB3753** | **Pulau-Pulau Aru and Adjacent Coast of Papua** | **500 000** | **6° 00' S** | **2014** | |
| **GB4601** | **Tasman Sea** | **3 500 000** | **41° 29' S** | **1974** | **2011** |
| **GB4620** | **Percy Isles to Booby Island including Gulf of Papua** | **1 500 000** | **15° 00' S** | **2006** | **2016** |
| **GB4635** | **Cape Byron to Mackay** | **1 500 000** | **24° 21' S** | **2011** | |
| **GB4643** | **Cape Howe to Cape Moreton** | **1 500 000** | **33° 40' S** | **2010** | |
| **GB4644** | **Cape Otway to Cape Howe including Tasmania** | **1 500 000** | **42° 30' S** | **2010** | |
| **GB4708** | **Australia, West Coast** | **3 500 000** | **20° 50' S** | **1977** | **2013** |
| **GB4709** | **Australia, South Coast** | **3 500 000** | **39° 15' S** | **1977** | **2011** |
| **GB4720** | **Booby island to Cape Wessel including Gulf of Carpentaria** | **1 500 000** | **12° 00' S** | **2004** | **2007** |
| **GB4721** | **Cape Wessel to Adele Island including adjacent Waters** | **1 500 000** | **11° 00' S** | **2006** | |
| **GB4725** | **North West Cape to Cape Leeuwin** | **1 500 000** | **27° 45' S** | **2010** | |

Nota : ces cartes figurent en noir sur les planches, il est rappelé que le Shom n'assure pas leur commercialisation.

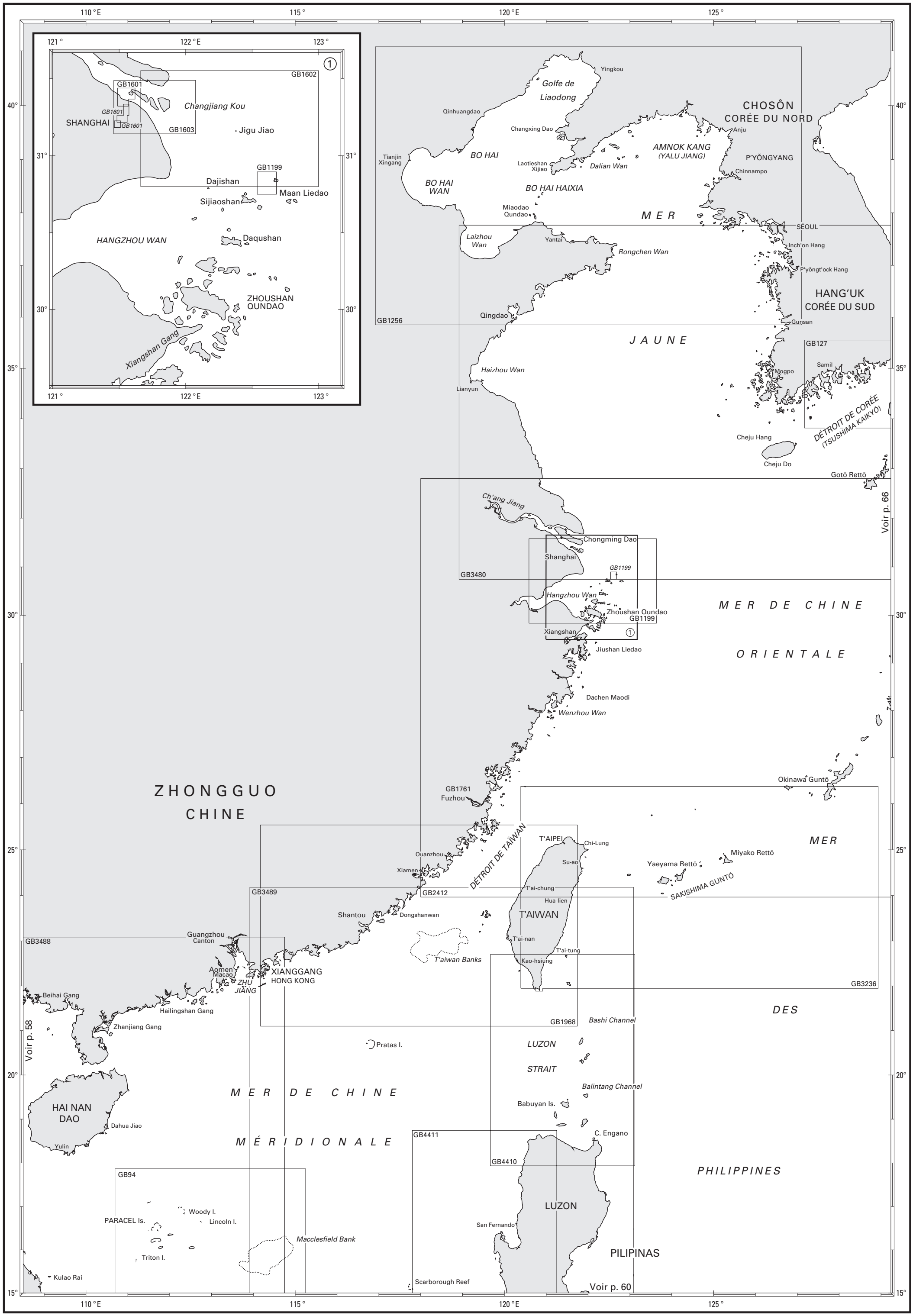


Pour les cartes à petite échelle, consulter les p. 4 à 7.

# MER JAUNE - MERS DE CHINE

**Cartes étrangères de complément** (voir nota)

| N° | Titre | Échelle 1 : | Latitude moyenne | Publ. | Édit. |
|---|---|---|---|---|---|
| **GB94** | **Paracel Islands and Macclesfield Bank** | **500 000** | **16° 24’ N** | **1996** | |
| **GB127** | **Korea Strait** | **300 000** | **34° 41’ N** | **1983** | **2016** |
| **GB1199** | **Ningbo Gang to Changjiang Kou** | **300 000** | **30° 42’ N** | **1984** | **2014** |
| | Cartouche : Luhuadao anchorage | 60 000 | 30° 49’ N | | |
| **GB1256** | **Bo Hai and Northern part of the Yellow Sea** | **900 000** | **38° 27’ N** | **1984** | **2017** |
| **GB1601** | **Shanghai** | | | **1985** | **2015** |
| | Cartouche : A | 20 000 | 31° 22’ N | | |
| | Cartouche : B | 20 000 | 31° 16’ N | | |
| | Cartouche : C | 20 000 | 31° 12’ N | | |
| **GB1602** | **Outer approaches to Shanghai** | **130 000** | **31° 10’ N** | **1980** | **2014** |
| **GB1603** | **Inner approaches to Shanghai** | **60 000** | **31° 20’ N** | **1982** | **2015** |
| **GB1968** | **Taiwan Strait** | **750 000** | **23° 19’ N** | **1985** | **2014** |
| **GB2412** | **East China sea** | **1 500 000** | **28° 23’ N** | **1985** | **2013** |
| **GB3236** | **T’ai-Wan to Okinawa Shima** | **750 000** | **24° 09’ N** | **1985** | **2011** |
| **GB3480** | **Yellow Sea and Korea strait** | **1 200 000** | **34° 15’ N** | **1985** | **2013** |
| **GB3488** | **Song Sai Gon to Hong Kong** | **1 500 000** | **16° 30’ N** | **1997** | **2013** |
| **GB3489** | **Manila to Hong Kong** | **1 500 000** | **17° 35’ N** | **1998** | **2013** |
| **GB4410** | **Luzon Strait** | **500 000** | **20° 17’ N** | **2012** | |
| **GB4411** | **Cabra Island to Cape Bojeador** | **500 000** | **16° 25’ N** | **2012** | |

Nota : ces cartes figurent en noir sur les planches, il est rappelé que le Shom n’assure pas leur commercialisation.

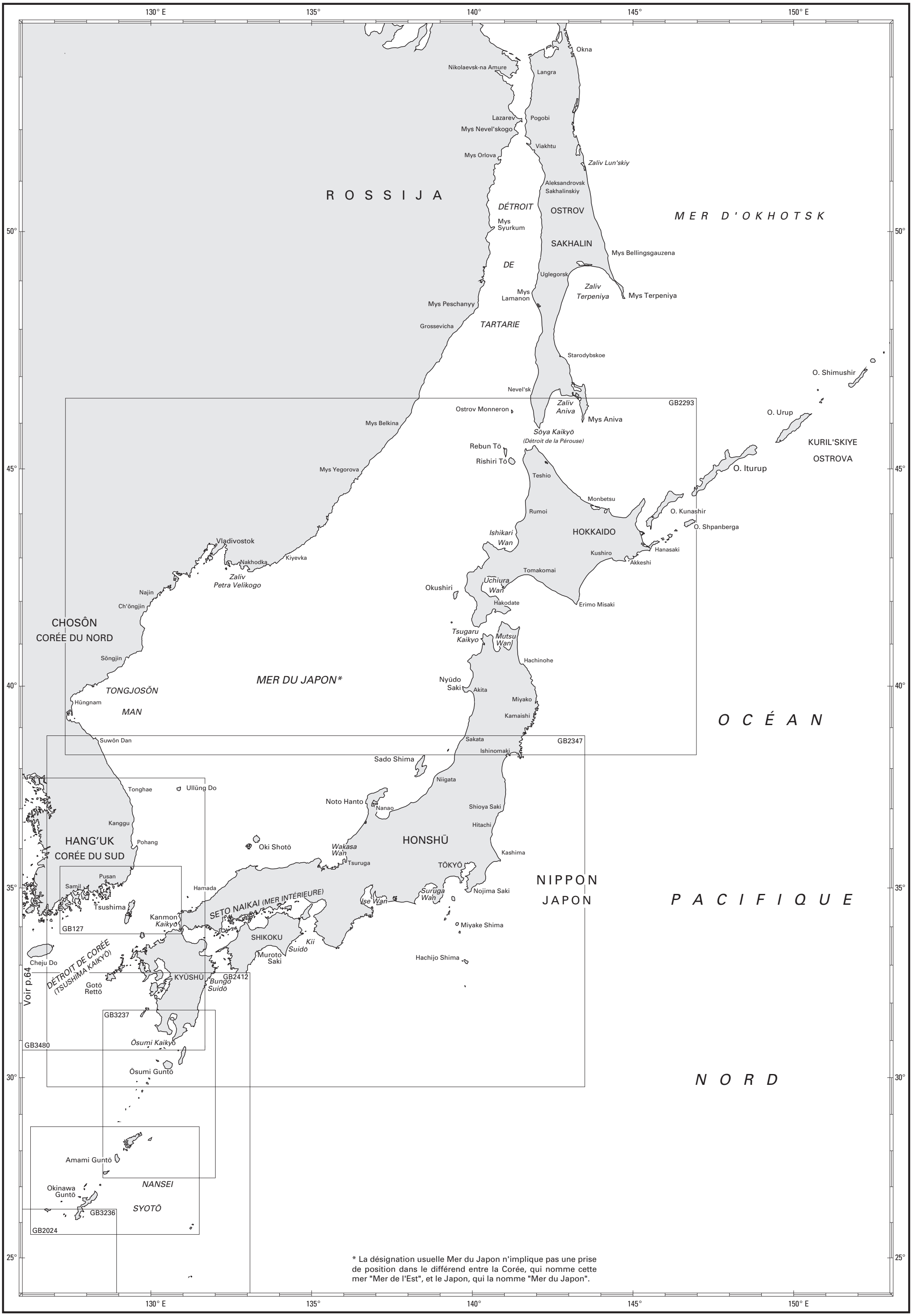


* La désignation usuelle Mer du Japon n'implique pas une prise de position dans le différend entre la Corée, qui nomme cette mer "Mer de l'Est", et le Japon, qui la nomme "Mer du Japon".

Pour les cartes à petite échelle, consulter les p. 4 à 7.

# MER DU JAPON - MER INTÉRIEURE - DÉTROIT DE CORÉE

**Cartes étrangères de complément** (voir nota)

| N° | Titre | Échelle 1 : | Latitude moyenne | Publ. | Édit. |
|---|---|---|---|---|---|
| **GB127** | **Korea Strait** | **300 000** | **34° 41’ N** | **1983** | **2016** |
| **GB2024** | **Okinawa Shima to Amami-O Shima** | **500 000** | **27° 10’ N** | **1984** | **2017** |
| **GB2293** | **Northern Japan and adjacent Seas** | **1 500 000** | **42° 26’ N** | **1986** | **2005** |
| **GB2347** | **Southern Japan and adjacent Sea** | **1 500 000** | **34° 16’ N** | **1987** | **2007** |
| **GB2412** | **East China sea** | **1 500 000** | **28° 23’ N** | **1985** | **2013** |
| **GB3236** | **T’ai-Wan to Okinawa Shima** | **750 000** | **24° 09’ N** | **1985** | **2011** |
| **GB3237** | **Amami-O Shima to Kagoshima Wan** | **500 000** | **29° 32’ N** | **1984** | **2017** |
| **GB3480** | **Yellow Sea and Korea strait** | **1 200 000** | **34° 15’ N** | **1985** | **2013** |

Nota : ces cartes figurent en noir sur les planches, il est rappelé que le Shom n’assure pas leur commercialisation.

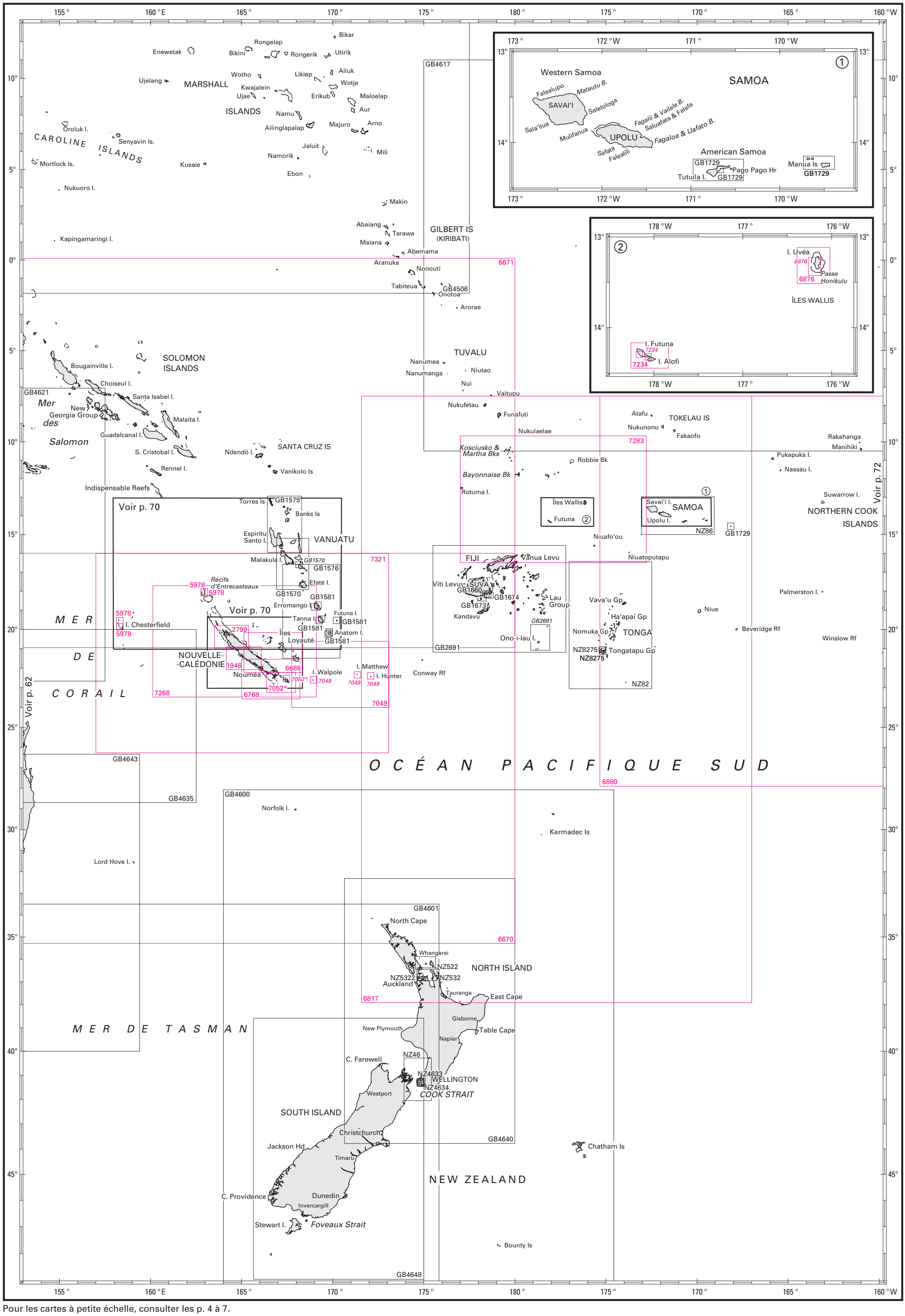


Pour les cartes à petite échelle, consulter les p. 4 à 7.

# POLYNÉSIE (PARTIE OUEST) - NOUVELLE-ZÉLANDE

## Cartes françaises

| N° | *INT* | Titre | Échelle 1 : | Latitude moyenne | Publ. ou Édit. | GC ou *T* | Format |
|---|---|---|---|---|---|---|---|
| **1946** | | **Nouvelle-Calédonie (3e feuille) côte Ouest** | **219 000** | **21° 29’ S** | **1934** | | **GA** |
| **2799** | | **Nouvelle-Calédonie (4e feuille) - Partie Nord** | **218 000** | **20° 22’ S** | **1956** | | **GA** |
| **5978** ❑ | | **Mer du Corail - Iles et récifs épars** | | | **1986** | | **DA** |
| | | Cartouche : B - Iles Chesterfield - Mouillage de l’île Longue | 20 000 | 19° 51’ S | | | |
| | | Cartouche : C - Récifs et îles Chesterfield | 150 000 | 19° 41’ S | | | |
| | | Cartouche : D - Atoll de Huon | 150 000 | 18° 04’ S | | | |
| | | Cartouche : E - Mouillage de l’île Huon | 20 000 | 18° 02’ S | | | |
| **6670** ⊕ | *602* | **Mers de Tasman et du Corail - De l’Australie à la Nouvelle-Zélande et aux îles Fidji (Fiji) (f.s. AU4602)** | **3 500 000** | **25° 38’ S** | **2014** | | **GA** |
| **6671** ⊕ | *604* | **Mers du Corail et des Salomon et mers adjacentes (f.s. AU4604)** | **3 500 000** | **10° 25’ S** | **2017** | | **GA** |
| **6686** | | **Nouvelle-Calédonie (partie Sud-Est) - Iles Loyauté** | **303 000** | **21° 11’ S** | **1977** | | **A0** |
| **6768** ❑ | | **Nouvelle-Calédonie (partie Sud) - Ile des Pins** | **300 000** | **22° 33’ S** | **2010** | | **A0** |
| **6817** ⊕ | *605* | **De la Nouvelle-Zélande aux îles Fidji et Samoa (f.s. NZ14605)** | **3 500 000** | **22° 42’ S** | **2016** | | **GA** |
| **6876** ❑ | | **Iles Wallis - Accès à Mata Utu et Halalo** | **20 000** | **13° 19’ S** | **2012** | | **A0** |
| | | Cartouche : Iles Wallis | 100 000 | 13° 19’ S | | | |
| **6880** ⊕ | *606* | **Des îles Tonga à l’archipel des Tuamotu (f.s. NZ14606)** | **3 500 000** | **17° 42’ S** | **2017** | | **A0** |
| **7049** ❑ | | **Des îles Loyauté à l’île Hunter** | **500 000** | **22° 18’ S** | **2010** | | **A0** |
| | | Cartouche : A - Ile Walpole | 37 000 | 22° 35’ S | | | |
| | | Cartouche : B - Ile Matthew | 25 000 | 22° 20’ S | | | |
| | | Cartouche : C - Ile Hunter | 25 000 | 22° 23’ S | | | |
| **7052** ❑ | | **De Nouméa à l’île des Pins - Le grand lagon Sud** | **150 000** | **22° 43’ S** | **2009** | | **A0** |
| | | Cartouche : A - Mouillage de Uapan | 50 000 | 22° 31’ S | | | |
| 7052L | | Carte L | | | | *2014* | |
| **7234** ❑ | | **Iles Futuna et Alofi** | **60 000** | **14° 18’ S** | **2010** | | **A1** |
| | | Cartouche : A - Ava Leava (Anse de Sigave) | 10 000 | 14° 17’ S | | | |
| | | Cartouche : B - Chenal Vasia | 20 000 | 14° 19’ S | | | |
| **7268** | | **Nouvelle-Calédonie - Iles Loyauté** | **850 000** | **20° 35’ S** | **1992** | | **A0** |
| **7283** ⊕ | | **Des îles Fidji (Fiji) aux îles Tonga - Iles Wallis et Futuna** | **1 000 000** | **13° 05’ S** | **1992** | | **A0** |
| **7321** ⊕ | *636* | **Des Récifs Bampton à l’île Hunter - Nouvelle-Calédonie - Vanuatu** | **1 500 000** | **21° 08’ S** | **2008** | | **A0** |

⊕ Cette carte comporte des délimitations des espaces maritimes français.

❑ Carte établie en WGS.

xxxx Carte disponible en totalité ou en partie sous forme d’ENC.

## Cartes étrangères de complément (voir nota)

| N° | Titre | Échelle 1 : | Latitude moyenne | Publ. | Édit. |
|---|---|---|---|---|---|
| **GB1570** | **Vanuatu - Éfaté to Espiritu Santo** | **300 000** | **16° 33’ S** | **1978** | **2009** |
| | Cartouche : Épi Island - Lamen Bay | 10 000 | 16° 35’ S | | |
| **GB1575** | **Vanuatu - Ile Pentecôte to Torres Islands** | **300 000** | **14° 26’ S** | **1993** | **2009** |
| **GB1576** | **Vanuatu and Îles Loyauté, Epi to île Maré** | **500 000** | **19° 02’ S** | **1988** | **1994** |
| **GB1581** | **Islands and anchorages in southern Vanuatu** | | | **1988** | **2016** |
| | Cartouche : A - Futuna | 50 000 | 19° 31’ S | | |
| | Cartouche : B - Anatom | 100 000 | 20° 12’ S | | |
| | Cartouche : C - Anatom - Anelghowhat Bay | 25 000 | 20° 15’ S | | |
| | Cartouche : D - Anatom - Anawamet Bay | 12 500 | 20° 07’ S | | |
| | Cartouche : E - Tanna - Lénakel Bay | 20 000 | 19° 32’ S | | |
| | Cartouche : F - Tanna - Waïsisi Bay | 25 000 | 19° 28’ S | | |
| | Cartouche : G - Erromango - Dillon’s Bay | 12 500 | 18° 49’ S | | |
| | Cartouche : H - Erromango - Potnarvin | 12 500 | 18° 44’ S | | |
| **GB1660** | **Suva Harbour** | **12 000** | **18° 08’ S** | **1977** | **2009** |
| **GB1673** | **Western Approaches to Suva Harbour** | **50 000** | **18° 18’ S** | **1979** | **2009** |
| **GB1674** | **Eastern Approaches to Suva Harbour** | **50 000** | **18° 13’ S** | **1977** | **2011** |
| | Cartouche : Approaches to Laucala Bay | 25 000 | 18° 10’ S | | |
| **GB1729** | **Tutuila Island** | **60 000** | **14° 18’ S** | **1990** | |
| | Cartouche : Tutuila Island : Pago Pago Harbour | 25 000 | 14° 17’ S | | |
| | Cartouche : Rose Atoll | 100 000 | 14° 33’ S | | |
| | Cartouche : Manua Islands | 100 000 | 14° 13’ S | | |
| | Cartouche : Swains Island | 50 000 | 11° 03’ S | | |
| **GB2691** | **Fiji islands** | **800 000** | **18° 23’ S** | **2005** | |
| | Cartouche : Fiji islands | 800 000 | 20° 25’ S | | |
| **GB4506** | **Mariana Islands to the Gilbert Group** | **3 500 000** | **9° 00’ N** | **1983** | **2011** |
| **GB4600** | **New Zealand including Norfolk Island and Campbell Island** | **3 500 000** | **40° 30’ S** | **1975** | **2011** |
| **GB4601** | **Tasman Sea** | **3 500 000** | **41° 29’ S** | **1974** | **2011** |
| **GB4617** | **Tuvalu to Palmyra Island** | **3 500 000** | **0° 15’ N** | **1980** | **2012** |
| **GB4621** | **Mackay to Solomon Islands** | **1 500 000** | **14° 52’ S** | **1994** | **2016** |
| **GB4635** | **Cape Byron to Mackay** | **1 500 000** | **24° 21' S** | **2011** | |
| **GB4640** | **North Island** | **1 500 000** | **38° 08’ S** | **1998** | **2012** |
| **GB4643** | **Cape Howe to Cape Moreton** | **1 500 000** | **38° 40’ S** | **2010** | |
| **GB4648** | **South Island** | **1 500 000** | **43° 46’ S** | **1998** | **2012** |
| **NZ46** | **Cook Strait** | **200 000** | **41° 10’ S** | **1989** | **2017** |
| **NZ82** | **Tonga** | **750 000** | **19° 40’ S** | **2010** | |
| **NZ86** | **Samoa Islands** | **500 000** | **13° 45’ S** | **2010** | |
| **NZ522** | **Paepae-o-tū/Bream tail to Kawau island including Great Barrier island (Aotea island)** | **100 000** | **36° 09’ S** | **1974** | **2017** |
| **NZ532** | **Approaches to Auckland** | **100 000** | **36° 39’ S** | **1975** | **2017** |
| **NZ4633** | **Wellington Harbour** | **25 000** | **41° 20’ S** | **1987** | **2014** |
| **NZ4634** | **Wellington Harbour entrance and plans of wharves** | | | **1987** | **2014** |
| | Cartouche : Entrance to Wellington Harbour | 12 500 | 41° 19’ S | | |
| | Cartouche : Evans Bay | 7 000 | 41° 18’ S | | |
| | Cartouche : Point Howard and Seaview wharves | 7 000 | 41° 15’ S | | |
| | Cartouche : Lambton Harbour | 7 000 | 41° 16’ S | | |
| **NZ5322** | **Auckland Harbour East** | **18 000** | **36° 48’ S** | **2008** | **2012** |
| | Cartouche : Commercial Harbour | 7 500 | 36° 50’ S | | |
| | Cartouche : Calliope Wharves | 5 000 | 36° 50’ S | | |
| **NZ8275** | **Approaches to Nuku’Alofa Harbour** | **30 000** | **21° 03’ S** | **1997** | **2010** |
| | Cartouche : Nuku’Alofa wharves | 15 000 | 21° 07’ S | | |
| **NZ8655** | **Apia Harbour** | **7 500** | **13° 48’ S** | **2007** | |

Nota : ces cartes figurent en noir sur les planches, il est rappelé que le Shom n’assure pas leur commercialisation.

160 °E 165 ° 170 °E

15°

17°

20°

21°

22°

23°

164 °E 166 ° 167 ° 168 °E

167 ° 168 °E

① ESPIRITU SANTO

MAÉWO

AOBA

I. PENTECÔTE

AMBRYM

MALAKULA

ÉPI

Hog

Vanihe & Lolowai B.

Palikulo B.

Luganville

Malo I.

BOUGAINVILLE STRAIT

Port Stanley

Craig Cove

Port Sandwich

Méténovor B.

Umbéb B.

Paama I.

Lopevi I.

Shepherd Is

Emaé I.

Sulua B.

GB1638 GB1577 GB1575 GB1576 GB1570 GB1494 GB1581

V A N U A T U

Torres Is

Uréparapara I.

Lorup B.

Banks Islands

Vanua Lava I.

Patteson

Santa Maria I.

Lésalav B.

Mera Lava I.

Espiritu Santo I.

Maéwo I.

Aoba I.

I. Pentecôte

Malakula I.

Ambrym I.

Épi I.

Shepherd Is

Émaé I.

Port-Havannah

Forari

Port-Vila

Éfaté I.

M E R D E C O R A I L

Récifs d'Entrecasteaux

I. de la Surprise

Récif Pétrie

Grand Passage

Récif de Cook

Récif des Français

Îles Belep

Récifs de l'Astrolabe

Voir ci-dessous

I. Chesterfield

NOUVELLE-CALÉDONIE

ÎLES LOYAUTÉ

Atoll de Beautemps Beaupré

Ouvéa

Lifou

Erromango I.

Potnarvin

Dillon's B.

Tanna I.

Waisisi B.

Lenakel

Futuna I.

Anatom I.

Anawamet B.

Anelghowhat B.

7758 I. Pott

ÎLES BELEP

I. Art

Paaba

I. Balabio

Baie Banaré

Pam

Balade

Baie de Néhoué

Passe de la Gazelle

Pouébo

Pte Paagoumène

Koumac

Baie de Gomen

Hienghène

Touho

Poindimié

Koné

Pouembout

Ponérihouen

Houaïlou

Aoumou

Muéo

Cap Bégat

Cap Dùmoulin

Cap Goulvain

Bourail

Thio

Moindou

La Foa

Port Bouquet

Port Comboui

Bouloupari

Passe d'Isié

Baie de Saint-Vincent

Baie de Kouakoué

Baie Ouinné

Pt Ounia

Cap Pouaréti

Passe de Saint-Vincent

Pt Laquerre

Dumbéa

Yaté

NOUMÉA

Mont Dore

Goro

Canal de la Havannah

Passe de la Sarcelle

Port Boisé

Passe de Dumbéa

Passes de Boulari

I. Ouen

I. Mouly

OUVÉA

Fayaoué

Baie de Fayaoué

Cap Rossel

Cap Bernardin

Chépénéhé

Baie du Santal

Baie de Châteaubriand

Gaatcha

LIFOU

Cap Lafon

Cap des Pins

Cap Lefèvre

Cap de Flotte

I. Tiga

I. Vauvilliers

I. Dudune

Cap Machau

Rho

La Roche

Tadine

Baie de l'Allier

Baie de Niri

MARÉ

I. DES PINS

KUNIÉ

Vao

I. Koutomo

N O U V E L L E - - C A L É D O N I E

Pour les cartes à petite échelle, consulter les p. 4 à 7.

# VANUATU - NOUVELLE-CALÉDONIE

## Cartes françaises

| N° | *INT* | Titre | Échelle 1 : | Latitude moyenne | Publ. ou Édit. | GC ou *T* | Format |
|---|---|---|---|---|---|---|---|
| **1946** | | **Nouvelle-Calédonie (3e feuille) côte Ouest** | **219 000** | **21° 29’ S** | **1934** | | **GA** |
| **2799** | | **Nouvelle-Calédonie (4e feuille) - Partie Nord** | **218 000** | **20° 22’ S** | **1956** | | **GA** |
| **3972** | | **De l’île Paaba à l’île Pott** | **126 000** | **19° 48’ S** | **1909** | | **GA** |
| **5978** ❑ | | **Mer du Corail - Iles et récifs épars** | | | **1986** | | **DA** |
| | | Cartouche : B - Iles Chesterfield - Mouillage de l’île Longue | 20 000 | 19° 51’ S | | | |
| | | Cartouche : C - Récifs et îles Chesterfield | 150 000 | 19° 41’ S | | | |
| | | Cartouche : D - Atoll de Huon | 150 000 | 18° 04’ S | | | |
| | | Cartouche : E - Mouillage de l’île Huon | 20 000 | 18° 02’ S | | | |
| **6540** ❑ | | **Baie de Saint-Vincent** | **25 000** | **21° 59’ S** | **2017** | | **GA** |
| **6553** ❑ | | **Baie de Kouaoua** | **20 000** | **21° 21’ S** | **2010** | | **DA** |
| **6554** ❑ | | **Baie Chasseloup, anse Vavouto** | **20 000** | **20° 57’ S** | **2012** | | **GA** |
| **6589** ❑ | | **Baie de Canala** | **20 000** | **21° 26’ S** | **2010** | | **GA** |
| **6686** | | **Nouvelle-Calédonie (partie Sud-Est) - Iles Loyauté** | **303 000** | **21° 11’ S** | **1977** | | **A0** |
| **6687** ❑ | *6883* | **Abords de Nouméa - Passes de Boulari et de Dumbéa** | **59 600** | **22° 21’ S** | **2012** | | **A0** |
| 6687L | | Carte L | | | | *2014* | |
| **6768** ❑ | | **Nouvelle-Calédonie (partie Sud) - Ile des Pins** | **300 000** | **22° 33’ S** | **2010** | | **A0** |
| **6770** ❑ | | **Abords Sud-Ouest de l’île des Pins - Baies de Kuto et de Kanuméra** | **25 000** | **22° 39’ S** | **2016** | | **A1** |
| **6820** ❑ | | **Mouillages de l’île Lifou - Baie du Santal** | **35 000** | **20° 50’ S** | **2015** | | **A0** |
| | | Cartouche : A - Baie de Doking | 20 000 | 20° 42’ S | | | |
| | | Cartouche : B - Baie de Châteaubriand | 20 000 | 20° 53’ S | | | |
| **6827** ❑ | *6882* | **Du Mont Dore à Port-Boisé - Passes de Mato et de Uatio** | **59 500** | **22° 32’ S** | **2015** | | **A0** |
| 6827L | | Carte L | | | | *2015* | |
| **6933** ❑ | *6881* | **De l’île Ouen à l’île des Pins - Passe de la Sarcelle** | **60 000** | **22° 31’ S** | **2017** | | **A0** |
| 6933L | | Carte L | | | | *2017* | |
| **6949** ❑ | | **Abords de Thio - Du Cap Bégat à l’île Toupéti** | **60 000** | **21° 29’ S** | **2010** | | **A0** |
| **6985** ❑ | | **De Paagoumène à Ouaco** | **60 300** | **20° 40’ S** | **2011** | | **A0** |
| | | Cartouche : A - Mouillage de Karembé | 20 000 | 20° 36’ S | | | |
| | | Cartouche : B - Mouillage de Théoudié | 20 000 | 20° 45’ S | | | |
| **6986** ❑ | *6880* | **De Port-Ounia au Cap Ndoua** | **60 000** | **22° 06’ S** | **2017** | | **A0** |
| | | Cartouche : Baie de Yaté | 20 000 | 22° 09’ S | | | |
| **7011** ❑ | | **De la presqu’île Neuméni à Port-Ounia** | **60 000** | **21° 50’ S** | **2010** | | **A0** |
| | | Cartouche : Port-Ounia | 20 000 | 22° 01’ S | | | |
| **7049** ❑ | | **Des îles Loyauté à l’île Hunter** | **500 000** | **22° 18’ S** | **2010** | | **A0** |
| | | Cartouche : A - Ile Walpole | 37 000 | 22° 35’ S | | | |
| | | Cartouche : B - Ile Matthew | 25 000 | 22° 20’ S | | | |
| | | Cartouche : C - Ile Hunter | 25 000 | 22° 23’ S | | | |
| **7051** ❑ | | **Du Cap Colnett à Touho - Abords de Hienghène** | **60 000** | **20° 36’ S** | **2013** | | **A0** |
| | | Cartouche : Baie de Hienghène | 15 000 | 20° 41’ S | | | |
| **7052** ❑ | | **De Nouméa à l’île des Pins - Le grand lagon Sud** | **150 000** | **22° 43’ S** | **2009** | | **A0** |
| | | Cartouche : A - Mouillage de Uapan | 50 000 | 22° 31’ S | | | |
| 7052L | | Carte L | | | | *2014* | |
| **7073** ❑ | | **Ports et mouillages de la côte Sud-Est de la Nouvelle-Calédonie** | | | **2010** | | **A0** |
| | | Cartouche : A - Baie de Nakéty et anse de Lavaissière | 20 000 | 21° 29’ S | | | |
| | | Cartouche : B - Port de Thio | 20 000 | 21° 35’ S | | | |
| | | Cartouche : C - Baie de Kouakoué | 20 000 | 21° 55’ S | | | |
| | | Cartouche : D - Port Combui et passages de Maméré | 20 000 | 21° 45’ S | | | |
| | | Cartouche : E - Baie de Port-Bouquet | 25 000 | 21° 40’ S | | | |
| | | Cartouche : F - Baie de Ouinné | 20 000 | 21° 58’ S | | | |

| N° | *INT* | Titre | Échelle 1 : | Latitude moyenne | Publ. ou Édit. | GC ou *T* | Format |
|---|---|---|---|---|---|---|---|
| **7097** ❑ | | **Baie de Bourail - Coupée Mara et Baie de Moindou** | | | **2010** | | **A1** |
| | | Cartouche : A - Baie de Bourail | 20 000 | 21° 38’ S | | | |
| | | Cartouche : B - Coupée Mara et Baie de Moindou | 25 000 | 21° 46’ S | | | |
| **7098** ❑ | | **Baies d’Ouaraï et Chambeyron - Passes d’Ouaraï et d’Isié** | **25 000** | **21° 48’ S** | **2007** | | **A0** |
| **7167** ❑ | | **De la Baie de Saint-Vincent à la Coupée Mara** | **60 000** | **21° 54’ S** | **2010** | | **A0** |
| 7167L | | Carte L | | | | *2016* | |
| **7168** ❑ | | **De la Baie de Bourail à la Passe de la Poya** | **60 000** | **21° 38’ S** | **2010** | | **A0** |
| | | Cartouche : A - Coupée du Cap Goulvain | 20 000 | 21° 31’ S | | | |
| **7218** ▲ ❑ | | **Atolls d’Ouvéa et de Beautemps-Beaupré** | **75 000** | **20° 31’ S** | **2010** | | **A0** |
| | | Cartouche : A - Passe du Coëtlogon | 15 000 | 20° 42’ S | | | |
| | | Cartouche : B - Mouillages de Fayaoué et de Mouly | 37 500 | 20° 40’ S | | | |
| | | Cartouche : C - Abords du wharf de Hwaadrila | 10 000 | 20° 32’ S | | | |
| | | Cartouche : D - Mouillage de Beautemps-Beaupré | 37 500 | 20° 23’ S | | | |
| **7259** ❑ | | **Ile Maré** | **75 000** | **21° 31’ S** | **1995** | | **A0** |
| | | Cartouche : A - Baie de l’Allier (Baie de Puan) - Mouillage de La Roche | 20 000 | 21° 27’ S | | | |
| | | Cartouche : B - Baie de Niri (Baie de Wabao) | 20 000 | 21° 36’ S | | | |
| | | Cartouche : C - Baie de Tadine | 20 000 | 21° 34’ S | | | |
| | | Cartouche : D - Baie de Nord (Baie de Waeko) | 20 000 | 21° 23’ S | | | |
| | | Cartouche : E - Port de Tadine | 5 000 | 21° 32’ S | | | |
| **7268** | | **Nouvelle-Calédonie - Iles Loyauté** | **850 000** | **20° 35’ S** | **1992** | | **A0** |
| **7273** ❑ | | **De Nouméa à la Baie de Saint-Vincent** | **60 000** | **22° 12’ S** | **2010** | | **A0** |
| 7273L | | Carte L | | | | *2015* | |
| **7313** ❑ | | **De la passe de Koné à Ouaco** | **60 200** | **20° 57’ S** | **2012** | | **A0** |
| **7318** ❑ | | **De Poum à l’île Pam** | **60 500** | **20° 03’ S** | **2014** | | **A0** |
| **7319** ❑ | | **De l’Île Pam au Cap Colnett** | **60 500** | **20° 18’ S** | **2014** | | **A0** |
| | | Cartouche : A - Baie de Pam | 20 000 | 20° 14’ S | | | |
| | | Cartouche : B - Havre de Balade | 25 000 | 20° 16’ S | | | |
| | | Cartouche : C - Port de Pouébo et Baie de Tchevit | 25 000 | 20° 22’ S | | | |
| **7320** ❑ | | **De Koumac à Poum** | **60 400** | **20° 22’ S** | **2011** | | **A0** |
| | | Cartouche : A - Mouillages de Poum | 25 000 | 20° 12’ S | | | |
| | | Cartouche : B - Abords de Paagoumène | 20 000 | 20° 29’ S | | | |
| **7322** ❑ | | **De la Passe de Poya à la Passe de Muéo** | **25 000** | **21° 23’ S** | **2011** | | **A0** |
| | | Cartouche : A - Passe de Muéo | 10 000 | 21° 23’ S | | | |
| | | Cartouche : B - Port de Muéo | 10 000 | 21° 20’ S | | | |
| **7351** ❑ | | **De la Passe de Goyeta à la Passe de Koné - Abords de Koné** | **25 000** | **21° 10’ S** | **2010** | | **A0** |
| **7375** ❑ | | **De la Passe de Poya à la Passe de Koné** | **60 000** | **21° 17’ S** | **2012** | | **A0** |
| **7643** ❑ | *6900* | **Port de Nouméa** | **10 000** | **22° 16’ S** | **2016** | | **A0** |
| **7644** ❑ | *6899* | **Accès au Port de Nouméa** | **25 000** | **22° 18’ S** | **2017** | | **A0** |
| **7645** ❑ | *6898* | **Canal de la Havannah et Canal Woodin** | **31 000** | **22° 23’ S** | **2016** | | **A0** |
| | | Cartouche : A - Port de Prony | 10 000 | 22° 21’ S | | | |
| **7755** ❑ | | **De Ponérihouen au Cap Dumoulin** | **60 000** | **21° 12’ S** | **2016** | | **A0** |
| | | Cartouche : A - Baie de Poro | 15 000 | 21° 17’ S | | | |
| | | Cartouche : B - Baie Ugué | 15 000 | 21° 09’ S | | | |
| **7756** ❑ | | **De Touho à Ponérihouen** | **60 000** | **20° 55’ S** | **2014** | | **A0** |
| | | Cartouche : A - Accès à Touho | 15 000 | 20° 46’ S | | | |
| **7758** ❑ | | **Îles Belep - Îles Pott et Art - Îles Daos du Nord** | **40 000** | **19° 41’ S** | **2013** | | **A0** |
| | | Cartouche : A - Récifs d’Entrecasteaux - Île de la Surprise | 40 000 | 18° 29’ S | | | |

▲ Spatiocarte marine.
❑ Carte établie en WGS.
xxxx Carte disponible en totalité ou en partie sous forme d’ENC.

## Cartes étrangères de complément (voir nota)

| N° | Titre | Échelle 1 : | Latitude moyenne | Publ. | Édit. |
|---|---|---|---|---|---|
| **GB1494** | **Vanuatu - Efaté and plans** | | | **1977** | **2016** |
| | Cartouche : Efaté | 150 000 | 17° 35’ S | | |
| | Cartouche : A - Port-Havannah | 50 000 | 17° 35’ S | | |
| | Cartouche : B - Neimu Bay | 25 000 | 17° 40’ S | | |
| | Cartouche : C - Port-Vila | 10 000 | 17° 45’ S | | |
| **GB1570** | **Vanuatu - Éfaté to Espiritu Santo** | **300 000** | **16° 33’ S** | **1978** | **2009** |
| | Cartouche : Épi Island - Lamen Bay | 10 000 | 16° 35’ S | | |
| **GB1575** | **Vanuatu - Ile Pentecôte to Torres Islands** | **300 000** | **14° 26’ S** | **1993** | **2009** |
| **GB1576** | **Vanuatu and Îles Loyauté, Epi to île Maré** | **500 000** | **19° 02’ S** | **1988** | **1994** |
| **GB1577** | **Plans in Central Vanuatu** | | | **1988** | **2016** |
| | Cartouche : A - Malakula, Méténovor Bay | 37 500 | 16° 28’ S | | |
| | Cartouche : B - Malakula, Port Stanley | 50 000 | 16° 03’ S | | |
| | Cartouche : C - Malakula, Port Sandwich and the Maskelyne Islands | 35 000 | 16° 29’ S | | |
| | Cartouche : D - Ambrym, Craig Cove | 20 000 | 16° 15’ S | | |
| | Cartouche : E - Emaé, Sulua Bay | 20 000 | 17° 02’ S | | |
| | Cartouche : F - Ile Pentecôte, Homo Bay | 10 000 | 15° 57’ S | | |
| | Cartouche : G - Malakula, Wala Island | 20 000 | 15° 58’ S | | |

| N° | Titre | Échelle 1 : | Latitude moyenne | Publ. | Édit. |
|---|---|---|---|---|---|
| **GB1581** | **Islands and anchorages in southern Vanuatu** | | | **1988** | **2016** |
| | Cartouche : A - Futuna | 50 000 | 19° 31’ S | | |
| | Cartouche : B - Anatom | 100 000 | 20° 12’ S | | |
| | Cartouche : C - Anatom - Anelghowhat Bay | 25 000 | 20° 15’ S | | |
| | Cartouche : D - Anatom - Anawamet Bay | 12 500 | 20° 07’ S | | |
| | Cartouche : E - Tanna - Lénakel Bay | 20 000 | 19° 32’ S | | |
| | Cartouche : F - Tanna - Waïsisi Bay | 25 000 | 19° 28’ S | | |
| | Cartouche : G - Erromango - Dillon’s Bay | 12 500 | 18° 49’ S | | |
| | Cartouche : H - Erromango - Potnarvin | 12 500 | 18° 44’ S | | |
| **GB1638** | **Plans in northern Vanuatu** | | | **1988** | **2016** |
| | Cartouche : Espiritu Santo - Malo to Mavéa | 50 000 | 15° 30’ S | | |
| | Cartouche : Espiritu Santo - Hog harbour | 25 000 | 15° 08’ S | | |
| | Cartouche : Espiritu Santo - Luganville | 20 000 | 15° 32’ S | | |
| | Cartouche : Uréparapara - Lorup Bay | 25 000 | 13° 31’ S | | |
| | Cartouche : Vanua Lava - Port Patteson | 50 000 | 13° 51’ S | | |
| | Cartouche : Aoba - Vanihé Bay and Lolowaï Bay | 25 000 | 15° 16’ S | | |
| | Cartouche : Santa Maria - Lésalav Bay | 12 500 | 14° 11’ S | | |

Nota : ces cartes figurent en noir sur les planches, il est rappelé que le Shom n’assure pas leur commercialisation.

160 °W 155 ° 150 ° 145 ° 140 ° 135 ° 130 ° 125 ° 120 °W

35° 30° 25° 20° 15° 10° 5° 0° 5° 10° 15° 20° 25° 30°

GB4809

GB1510

Kauai I.
Niihau I.
Oahu I.
Molokai I.
Lanai
Maui I.
Kahoolawe
HAWAII
Cape Kumukahi

GB4617

O C É A N

P A C I F I Q U E

Kingman Reef
Palmyra
Teraina
Tabuaeran
LINE ISLANDS
Kiritimati
Jarvis I.

Voir p. 68

Malden I.
Starbuck I.
Penrhyn I.
Rakahanga I.
Manihiki I.
Vostok I.
Caroline I.
Flint I.
NORTHERN COOK ISLANDS
Suvorov I.

140 °W 139 ° 138 °W

9° 10° 11°

①

Î L E S M A R Q U I S E S

NUKU-
-HIVA
B. Anaho
B. Hakatea &
Taiohae
7352

UA-HUKA
B. Hananai & Vaipaee
7353

Hakahetau
Hakahau
Vaiehu
UA-POU
7353

7355
Fatu Huku

B. Hanaiapa 7354
B. Hanamenu
B. Puamau
HIVA-OA
La Dominique
B. Taaoa &
Taahuku
TAHUATA
Vaitahu
Motane
7355
7354

R. Thomasset
FATU-HIVA
7354

O C É A N

135 °W 141 °W

23° 18°

③

Teauaone
6463
6464
6418
MANGAREVA
Rikitea
Gaioio
TARAVAI
Taravai
I.Aukena
AKAMARU
Kouaku
I.Kamaka
ÎLES GAMBIER
6462

②

AMANU
5878
Passe
Passes
7281
Passe Kaki
Otepa
Faratahi
Tehakoro
HAO
Ohoro
Topitere
Nake

ÎLES MARQUISES

6880
Motu One
Eiao
7356
Nuku-Hiva
Ua-Pou
Hiva-Oa
Fatu-Hiva
7357
7371

Voir p. 74

6688*
Motu One
6033*
Manuae
6033*
6033*
6176
Maupihaa
6033*
Raiatea
Tetiaroa
6955*
Mooréa
Maiao
Tahiti
6689
Ahé
Takaroa
Apataki
Rangiroa
Fakarava
7261
7262
Takume
7457
7457
Raroia
5878
Rekareka
Marutea Nord
Tatakoto
Amanu
Hao
Hikueru
Marokau
Nengo-Nengo
6690
Pukarua
Reao
5878
Vahitahi
Nukutavake
5878
Vairaatea
Ahunui
Hereheretue
ÎLES DE LA SOCIÉTÉ
Palmerston
7368
Aitutaki
Hervey Is
Mitiaro
Atiu
Mauke
Winslow Rf
Rarotonga
NZ9558
Mangaia
6279
Maria
6279
Rimatara
Rurutu
6165
Tubuai
6424
6207
Raivavae
SOUTHERN
COOK ISLANDS
7369
ÎLES
AUSTRALES
Tépoto
Napuka
Pukapuka
Fangatau
Fakahina
Voir p. 74
ÎLES TUAMOTU
Vanavana
Tureia
5878
Marutea Sud
Tematangi
Mururoa
Maria
5878
Fangataufa
6604
Is Gambier 6461
Récif de
la Minerve
I. Morane
Temoe
6691
6692
I. Oneo
I. Henderson
I. Ducie
I. Pitcairn
7370
Rapa
4232
4232
Is Morotiri
7347
6607*

10° 15° 20° 25° 30°

160 °W 155 ° 150 ° 145 ° 140 ° 135 ° 130 ° 125 ° 120 °W

Pour les cartes à petite échelle, consulter les p. 4 à 7.

# POLYNÉSIE (PARTIE EST) - POLYNÉSIE FRANÇAISE

## Cartes françaises

| N° | *INT* | Titre | Échelle 1 : | Latitude moyenne | Publ. ou Édit. | GC ou *T* | Format |
|---|---|---|---|---|---|---|---|
| **4232** ❑ | | **Iles Australes - Ile de Rapa, îles de Morotiri** | | | **2010** | | **GA** |
| | | Cartouche : B - Iles Morotiri (Bass) | 30 000 | 27° 53’ S | | | |
| | | Cartouche : C - Ile de Rapa - Baie d’Ha’urei (Ahurei) | 10 000 | 27° 36’ S | | | |
| | | Cartouche : D - Ile de Rapa - Baie Anarua | 10 000 | 27° 36’ S | | | |
| | | Cartouche : E - Ile de Rapa | 30 000 | 27° 36’ S | | | |
| **5878** | | **Ilots dans l’archipel des Tuamotu** | | | **1975** | | **DA** |
| | | Cartouche : Ile Vairaatea | 60 000 | 19° 21’ S | | | |
| | | Cartouche : Ile Amanu et Passe de Hao | 200 000 | 17° 55’ S | | | |
| | | Cartouche : Ile Amanu - Passes Fafameru et Taikariki - Village Ikitake | 12 500 | 17° 50’ S | | | |
| | | Cartouche : Ile Rekareka | 60 000 | 16° 50’ S | | | |
| | | Cartouche : Ile Reao | 175 000 | 18° 32’ S | | | |
| | | Cartouche : Ile Marutea(Sud) | 200 000 | 21° 30’ S | | | |
| | | Cartouche : Ile Maria | 100 000 | 22° 00’ S | | | |
| | | Cartouche : Ile Reao - Village Rapuarava | 35 000 | 18° 28’ S | | | |
| **6033** ❑ | | **Archipel de la Société - Iles sous-le-vent** | **174 000** | **16° 35’ S** | **2014** | | **GA** |
| | | Cartouche : Manuae (Scilly) | 174 000 | 16° 31’ S | | | |
| | | Cartouche : Mopihaa (Maupelia) | 174 000 | 16° 48’ S | | | |
| | | Cartouche : Motu One (Bellingshausen) | 174 000 | 15° 48’ S | | | |
| 6033L | | Carte L | | | | *2016* | |
| **6165** ❑ | | **Rurutu** | **30 000** | **22° 30’ S** | **2010** | | **DA** |
| | | Cartouche : A - Baie d’Avera | 10 000 | 22° 29’ S | | | |
| | | Cartouche : B - Baie de Moerai | 10 000 | 22° 26’ S | | | |
| **6176** | | **Maupihaa (Maupélia)** | **30 000** | **16° 48’ S** | **1959** | | **GA** |
| | | Cartouche : Maupihaa - Entrée du lagon et mouillage | 10 000 | 16° 46’ S | | | |
| | | Cartouche : Maupihaa - Passe Taihaaru Vahine | 3 000 | 16° 46’ S | | | |
| **6207** ❑ | | **Île Raivavae (Vavitu)** | **30 000** | **23° 52’ S** | **2010** | | **GA** |
| | | Cartouche : Passe Nord de l’île Raivavae | 10 000 | 23° 50’ S | | | |
| **6279** ❑ | | **Îles Rimatara et Maria** | | | **2010** | | **DA** |
| | | Cartouche : Mouillages au Nord de Rimatara | 10 000 | 22° 38’ S | | | |
| | | Cartouche : Rimatara | 30 000 | 22° 38’ S | | | |
| | | Cartouche : Maria | 80 000 | 21° 48’ S | | | |
| **6418** ❑ | | **Île Mangareva - Rade de Rikitea** | **5 000** | **23° 07’ S** | **2010** | | **GA** |
| **6424** ❑ | | **Île Tubuai et mouillages** | **40 000** | **23° 22’ S** | **2001** | | **GA** |
| | | Cartouche : A - Passes et Mouillages de Tubuai | 12 500 | 23° 20’ S | | | |
| **6461** | | **Îles Gambier** | **60 000** | **23° 10’ S** | **1992** | | **GA** |
| **6462** ❑ | | **Îles Gambier, partie Sud** | **30 000** | **23° 12’ S** | **2017** | | **GA** |
| **6463** ❑ | | **Île Mangareva - Passe de l’Ouest** | **15 000** | **23° 06’ S** | **2011** | | **GA** |
| **6464** ❑ | | **Îles Mangareva, Rikitea, Totegegie** | **15 000** | **23° 05’ S** | **2012** | | **GA** |
| **6604** ❑ | | **De Mururoa à Fangataufa** | **150 000** | **21° 57’ S** | **2010** | | **GA** |
| **6607** ⊕ | *607* | **Polynésie Sud-Est** | **3 500 000** | **17° 52’ S** | **2004** | | **GA** |
| 6607L | | Carte L | | | | *2016* | |
| **6688** | | **Îles de la Société, de Manuae à Tahiti** | **592 000** | **16° 39’ S** | **1978** | | **A0** |
| 6688L | | Carte L | | | | *2016* | |
| **6689** | | **Îles Tuamotu (partie Ouest), de Tahiti à Rangiroa et Makemo** | **595 000** | **16° 13’ S** | **1978** | | **A0** |
| **6690** | | **Îles Tuamotu (partie centrale) de Makemo à Tatakoto** | **592 000** | **16° 41’ S** | **1978** | | **A0** |
| **6691** | | **Îles Tuamotu (partie Est) de Hao à Fangataufa** | **578 000** | **20° 32’ S** | **1978** | | **A0** |
| **6692** | | **Des îles Tuamotu aux îles Gambier** | **574 000** | **22° 24’ S** | **1978** | | **A0** |
| **6880** ⊕ | *606* | **Des îles Tonga à l’archipel des Tuamotu (f.s. NZ14606)** | **3 500 000** | **17° 42’ S** | **2017** | | **A0** |
| **6955** ❑ | | **Approches des îles de Tahiti et de Mooréa - Îles de Maiao et de Tétiaroa** | **173 000** | **17° 30’ S** | **2014** | | **A0** |
| 6955L | | Carte L | | | | *2017* | |
| **7261** ▲ ❑ | | **De Fakarava à Makemo** | **175 000** | **16° 54’ S** | **1993** | | **A0** |
| **7262** ▲ ❑ | | **De Makemo à Marutea Nord** | **175 000** | **17° 04’ S** | **2006** | | **A0** |
| **7281** ▲ ❑ | | **Hao** | **75 000** | **18° 13’ S** | **2015** | | **A0** |
| | | Cartouche : A - De la Passe Kaki aux mouillages d’Otepa | 30 000 | 18° 06’ S | | | |
| | | Cartouche : B - Passe Kaki | 10 000 | 18° 04’ S | | | |
| | | Cartouche : C - Zone portuaire Nord | 10 000 | 18° 04’ S | | | |
| | | Cartouche : D - Mouillages d’Otepa | 10 000 | 18° 05’ S | | | |
| **7347** | *656* | **De l’Archipel des Tuamotu aux Îles Australes** | **1 510 000** | **21° 35’ S** | **1995** | | **A0** |
| **7352** ❑ | | **Nuku-Hiva** | **70 000** | **8° 52’ S** | **1995** | | **A0** |
| | | Cartouche : A - Baie Haahopu | 10 000 | 8° 49’ S | | | |
| | | Cartouche : B - Baies d’Aakapa, d’Hatiheu et d’Anaho | 20 000 | 8° 48’ S | | | |
| | | Cartouche : C - Baie de Taiohae | 10 000 | 8° 55’ S | | | |
| | | Cartouche : D - Baie du Contrôleur | 20 000 | 8° 54’ S | | | |
| | | Cartouche : E - Baie de Taioa | 15 000 | 8° 57’ S | | | |
| **7353** ❑ | | **Ua-Pou et Ua-Huka** | | | **1995** | | **A0** |
| | | Cartouche : A - Ua-Pou | 70 000 | 9° 24’ S | | | |
| | | Cartouche : B - Ua-Pou - Baie d’Haakuti | 10 000 | 9° 22’ S | | | |
| | | Cartouche : C - Ua-Pou - Baie d’Hakahetau | 10 000 | 9° 21’ S | | | |
| | | Cartouche : D - Ua-Pou - Baie d’Hakahau | 5 000 | 9° 21’ S | | | |
| | | Cartouche : E - Ua-Pou - Baie de Vaiehu | 10 000 | 9° 23’ S | | | |
| | | Cartouche : F - Ua-Pou - Baie d’Hakamaii | 10 000 | 9° 25’ S | | | |
| | | Cartouche : G - Ua-Pou - Baie d’Hakatao | 10 000 | 9° 26’ S | | | |
| | | Cartouche : H - Ua-Huka | 70 000 | 8° 55’ S | | | |
| | | Cartouche : I - Ua-Huka - Baie Haavei | 15 000 | 8° 56’ S | | | |
| | | Cartouche : J - Ua-Huka - Baie de Vaipaee (Baie Invisible) | 10 000 | 8° 56’ S | | | |
| | | Cartouche : K - Ua-Huka - Baie d’Hane | 10 000 | 8° 56’ S | | | |
| **7354** ❑ | | **Fatu - Hiva, Baies de Hiva - Oa et de Tahuata** | | | **1997** | | **A0** |
| | | Cartouche : A - Hiva-Oa - Baie Hanamenu | 10 000 | 9° 45’ S | | | |
| | | Cartouche : B - Hiva-Oa - Baie Hanaiapa | 10 000 | 9° 42’ S | | | |
| | | Cartouche : C - Hiva-Oa - Baie Puamau | 10 000 | 9° 45’ S | | | |
| | | Cartouche : D - Hiva-Oa - Baie Taaoa | 30 000 | 9° 49’ S | | | |
| | | Cartouche : E - Hiva-Oa - Baie Hanatekuua | 10 000 | 9° 42’ S | | | |
| | | Cartouche : F - Hiva-Oa - Baie Tahauku | 10 000 | 9° 48’ S | | | |
| | | Cartouche : G - Fatu-Hiva - Baie Hanavave | 10 000 | 10° 27’ S | | | |
| | | Cartouche : H - Fatu-Hiva - Baie Omoa | 10 000 | 10° 30’ S | | | |
| | | Cartouche : I - Tahuata - Baies du Nord-Ouest | 10 000 | 9° 54’ S | | | |
| | | Cartouche : J - Tahuata - Baie Motopu | 10 000 | 9° 53’ S | | | |
| | | Cartouche : K - Tahuata - Baie Vaitahu | 10 000 | 9° 56’ S | | | |
| | | Cartouche : L - Tahuata - Baie Hanatetena | 10 000 | 9° 57’ S | | | |
| | | Cartouche : M - Tahuata - Baie Hapatoni | 10 000 | 9° 57’ S | | | |
| | | Cartouche : N - Tahuata - Baie Hanateio | 10 000 | 9° 59’ S | | | |
| | | Cartouche : O - Fatu-Hiva | 70 000 | 10° 29’ S | | | |
| **7355** ❑ | | **Hiva-Oa, Tahuata et Mohotani** | **70 000** | **9° 50’ S** | **1997** | | **A0** |
| | | Cartouche : A - Mohotani - Baie de Puioono | 10 000 | 9° 57’ S | | | |
| | | Cartouche : B - Fatu Huku | 70 000 | 9° 57’ S | | | |
| **7356** ❑ | | **Eiao, Hatutaa et Motu One** | **70 000** | **7° 56’ S** | **2000** | | **A0** |
| | | Cartouche : A - Eiao - Baie de Vaituha | 10 000 | 7° 59’ S | | | |
| **7357** ❑ | | **Îles Marquises (Fenua Enata)** | **500 000** | **9° 19’ S** | **2001** | | **A0** |
| **7368** | *653* | **De l’Île Malden aux Îles de la Société** | **1 600 000** | **10° 26’ S** | **1995** | | **A0** |
| **7369** | *657* | **Des Southern Cook Islands aux Îles de la Société et Australes** | **1 500 000** | **19° 12’ S** | **1995** | | **A0** |
| **7370** | *655* | **De Mururoa à Ducie Island** | **1 500 000** | **21° 23’ S** | **1995** | | **A0** |
| **7371** | *654* | **De Tahiti aux îles Marquises** | **1 580 000** | **12° 44’ S** | **1996** | | **A0** |
| **7457** ▲ ❑ | | **Raroia et Takumé** | **75 000** | **16° 00’ S** | **2003** | | **A0** |
| | | Cartouche : A - De la Passe Ngarue au Mouillage de Ngarumaoa | 12 500 | 16° 00’ S | | | |

⊕ Cette carte comporte des délimitations des espaces maritimes français.
▲ Spatiocarte marine.
❑ Carte établie en WGS.
xxxx Carte disponible en totalité ou en partie sous forme d’ENC.

## Cartes étrangères de complément (voir nota)

| N° | Titre | Échelle 1 : | Latitude moyenne | Publ. | Édit. |
|---|---|---|---|---|---|
| **GB1510** | **Hawaii to Nihoa** | **1 000 000** | **20° 29’ N** | **1975** | **1995** |
| **GB4617** | **Tuvalu to Palmyra Island** | **3 500 000** | **0° 15’ N** | **1980** | **2012** |
| **GB4809** | **Hawaiian Islands** | **3 500 000** | **19° 07’ N** | **1981** | **2008** |
| **NZ9558** | **Rarotonga** | **40 000** | **21° 14’ S** | **1992** | |
| | Cartouche : Approaches to Avatiu and Avarua Harbours | 9 000 | 21° 11’ S | | |
| | Cartouche : Avatiu Harbour | 3 000 | 21° 12’ S | | |

Nota : ces cartes figurent en noir sur les planches, il est rappelé que le Shom n’assure pas leur commercialisation.

148 °W 147 ° 146 ° 145 ° 144 °W

MANIHI
Passe Tiareroa 7314
AHE
Passe Tairapa 7293
Tenukupara
TAKAROA 7346
Passe Teauonae
TAKAPOTO
ÎLES DU ROI GEORGES
MATAIVA
Pahua
Passe Tuheiava 7455
Tuherahera
TIKEHAU
Passe Avatoru
Passe de Tiputa
RANGIROA
Tevaro
7373
Tikei
ARUTUA
Rautini 7455
Passe Porofai
Passe Aimonu
APATAKI
Passe Haniuru
7248
ÎLES PALLISER
Passe Tamaketa
Passe Fainukea
ARATIKA
7458
TAIARO
Raitahiti
Passe Faape
KAUKURA
MAKATÉA
Temao
6320
6420
7456
TOAU
Passe Fakatahuna
7329
KAUEHI
Passe Arikitamiro
Rotoava
Passe Garuae
7372
NIAU
Passe Manureva
RARAKA
FAKARAVA
7260
6421
Passe Pakata
KATIU
7262
7261
Passe Tapuhiria
MAKEMO
7453
Tuanake
Hiti
Tepoto
GROUPE RAEVSKI
Passe Tumakohua
Passe Téporioha
7454
FAAITE
TAHANEA
7455
MOTU TUNGA
ÎLES TUAMOTU
Voir p. 72
ANAA

150° 30'W 150 ° 30' 149 °W

Papetoaï
Pointe Aroa
6657
Pointe Haurui
Pointe Faaupo
Paopao
Passe Vaiare
6658
MOOREA
Haapiti
Passe Tupapaurau
Pointe Nuupere
Chenal de Moorea
7461*
7460
Pointe Vénus
Pointe Arahoho
PAPEETE
6605
6956
Passe de Mahaena
Pointe Mataorio
Pointe Faaa
Passe de Taapuna
Punaauia
TAHITI
Passe Tamatoe
Faaone
6658
6957
Passe Teafa
Pointe Tatafua
6717
Pointe de Maraa
Mataiea
Passe de Maraa
6740
Pointe Utumanomano
Passe de Tapuaeraha
PRESQU'ILE DE TAIARAPU
6828
Pointe Fare Mahora
Passe Havae
Pointe Fareara
6525
7305
ÎLES DE LA SOCIÉTÉ
ÎLES DU VENT

152° 30'W 152 ° 30' 151 ° 150° 30'W

TUPAI
Passes Teavamoa Apooparai Tetapae
ÎLES DE LA SOCIÉTÉ
ÎLES SOUS-LE-VENT
Passe Avaavaoraa Teavaava o Hiro
7213
MAUPITI
Passe Onoiau
Passe Teavanui
7466
BORA-BORA
6283
TAHAA
Passe Toahotu
Passe Païpaï
6281
6280
Passe Rautoanui
Uturoa
Passe Teavapiti
6282
Passe Tiano
Passe Iriru
Passe Toamaro
RAIATEA
Passe Teava Moa
Passe Punaeroa
Passe Nao Nao
6284
HUAHINE
Passe Avamoa
6434
Passe Tiare
Passe Avapeihi
Passe Farerea
Passe Araara

Pour les cartes à petite échelle, consulter les p. 4 à 7.

# POLYNÉSIE FRANÇAISE

## Cartes françaises

| N° | *INT* | Titre | Échelle 1 : | Latitude moyenne | Publ. ou Édit. | GC ou *T* | Format |
|---|---|---|---|---|---|---|---|
| 6280 ❑ | | **Partie Nord de Raiatea - Port d'Uturoa** | **12 000** | **16° 43' S** | **2005** | | **GA** |
| 6281 ❑ | | **Partie Sud de Tahaa** | **12 000** | **16° 40' S** | **2005** | | **GA** |
| 6282 ❑ | | **Passes entre les îles Raiatea et Tahaa** | **30 000** | **16° 43' S** | **2005** | | **GA** |
| 6283 ❑ | | **Île Tahaa** | **30 000** | **16° 36' S** | **2005** | | **GA** |
| 6284 ❑ | | **Partie Sud de Raiatea** | **30 000** | **16° 52' S** | **2005** | | **GA** |
| 6320 ❑ | | **Makatea**<br>Cartouche : Port de Temao | **30 000**<br>10 000 | **15° 51' S**<br>15° 49' S | **2010** | | **DA** |
| 6420 ❑ | | **De Mataiva à Rangiroa et Makatea** | **175 000** | **15° 21' S** | **2009** | | **GA** |
| 6421 | | **Archipel des Tuamotu - Îles Arutua, Apataki, Kaukura, Niau** | **175 000** | **15° 48' S** | **1965** | | **GA** |
| 6434 ❑ | | **Huahine**<br>Cartouche : A - Passe Avamoa<br>Cartouche : B - Passe Farerea | **30 000**<br>10 000<br>10 000 | **16° 45' S**<br>16° 42' S<br>16° 44' S | **2005** | | **GA** |
| 6525 ❑ | | **Abords de Port Phaeton** | **25 000** | **17° 48' S** | **2009** | | **GA** |
| 6605 ❑ | | **De la Pointe Vénus à Mahaena** | **25 000** | **17° 30' S** | **2009** | | **GA** |
| 6657 ❑ | | **Baies de Cook et d'Opunohu** | **12 500** | **17° 29' S** | **2006** | | **A1** |
| 6658 ❑ | | **Île de Moorea - Côte Nord-Ouest de Tahiti**<br>Cartouche : Baie de Vaiare | **50 000**<br>15 000 | **17° 31' S**<br>17° 31' S | **2007** | | **A0** |
| 6717 ❑ | | **Port Phaeton (Teauaa) - Tapuaeraha**<br>Cartouche : A - Port Phaeton (Teauaa)<br>Cartouche : B - Tapuaeraha | <br>10 000<br>10 000 | <br>17° 45' S<br>17° 47' S | **2017** | | **A1** |
| 6740 ❑ | | **De Maraa à Faaa** | **25 000** | **17° 39' S** | **2009** | | **GA** |
| 6828 ❑ | | **Côte Sud-Ouest de Tahiti - De Atehiti à Maraa** | **25 000** | **17° 45' S** | **2009** | | **GA** |
| 6956 ❑ | | **De la Passe de Mahaena à la Baie de Taravao** | **25 000** | **17° 38' S** | **2010** | | **GA** |
| 6957 ❑ | | **De la Baie de Taravao à la Passe d'Aiuroa** | **25 000** | **17° 45' S** | **2006** | | **GA** |
| 7213 ❑ | | **Maupiti**<br>Cartouche : A - De la Passe 'Onoiau au Village | **25 000**<br>10 000 | **16° 27' S**<br>16° 28' S | **2009** | | **A1** |
| 7248 ▲ ❑ | | **Apataki**<br>Cartouche : A - Apataki<br>Cartouche : B - Passe Tehere (Aimonu) - Mouillage de Roto Ava<br>Cartouche : C - Passe Pakaka (Haniuru) - Quai de Niutahi<br>Cartouche : D - Lagon Ouest - De la Passe Tehere à la Passe Pakaka | <br>80 000<br>10 000<br>10 000<br>40 000 | <br>15° 25' S<br>15° 18' S<br>15° 34' S<br>15° 26' S | **2010** | | **A0** |
| 7260 ▲ ❑ | | **De Apataki à Fakarawa** | **175 000** | **15° 50' S** | **2005** | | **A0** |
| 7261 ▲ ❑ | | **De Fakarava à Makemo** | **175 000** | **16° 54' S** | **1993** | | **A0** |
| 7262 ▲ ❑ | | **De Makemo à Marutea Nord** | **175 000** | **17° 04' S** | **2006** | | **A0** |
| 7293 ▲ ❑ | | **Manihi**<br>Cartouche : A - Passe Tairapa | **50 000**<br>5 000 | **14° 24' S**<br>14° 27' S | **2007** | | **A1** |
| 7305 ❑ | | **De la Passe d'Aiurua à la Passe Havae** | **25 000** | **17° 53' S** | **2010** | | **GA** |
| 7314 ▲ ❑ | | **Ahe**<br>Cartouche : A - Passe Tiareroa<br>Cartouche : B - Mouillage de Tenukupara | **50 000**<br>10 000<br>10 000 | <br>14° 27' S<br>14° 31' S | **2008** | | **A1** |
| 7329 ▲ ❑ | | **Kauehi**<br>Cartouche : A - De la Passe Arikitamiro au Mouillage de Tearavero<br>Cartouche : B - Passe Arikitamiro<br>Cartouche : C - Mouillage de Tearavero | **75 000**<br>35 000<br>5 000<br>10 000 | **15° 52' S**<br>15° 53' S<br>15° 56' S<br>15° 49' S | **2003** | | **A0** |
| 7346 ▲ ❑ | | **Takaroa et Takapoto**<br>Cartouche : A - Takaroa - Passe Teauonae | **60 000**<br>10 000 | **14° 32' S**<br>14° 28' S | **2006** | | **A0** |
| 7372 ▲ ❑ | | **Fakarava**<br>Cartouche : A - De la Passe Garuae au Mouillage de Rotoava<br>Cartouche : B - Mouillage de Rotoava<br>Cartouche : C - Passe Tumakohua | **80 000**<br>25 000<br>10 000<br>10 000 | **16° 17' S**<br>16° 04' S<br>16° 03' S<br>16° 30' S | **2004** | | **A0** |
| 7373 ▲ ❑ | | **Rangiroa**<br>Cartouche : A - De la Passe d'Avatoru à la Passe de Tiputa<br>Cartouche : B - Passe d'Avatoru<br>Cartouche : C - Passe de Tiputa | **80 000**<br>30 000<br>10 000<br>10 000 | **15° 07' S**<br>14° 57' S<br>14° 56' S<br>14° 58' S | **2002** | | **A0** |
| 7453 ▲ ❑ | | **Makemo**<br>Cartouche : A - Passe Tapuhiria<br>Cartouche : B - Passe Arikitamiro | **75 000**<br>10 000<br>10 000 | **16° 32' S**<br>16° 26' S<br>16° 37' S | **1996** | | **A0** |
| 7454 ▲ ❑ | | **Faaite**<br>Cartouche : A - Passe Teporioha | **50 000**<br>7 500 | **16° 44' S**<br>16° 42' S | **1998** | | **A1** |
| 7455 | | **Archipel des Tuamotu - Passes et Mouillages**<br>Cartouche : B - Tikehau - Passe Tuheiava<br>Cartouche : C - Katiu - Passe Pakata<br>Cartouche : D - Tikehau - De la Passe Tuheiava au Mouillage de Tuherahera<br>Cartouche : E - Tikehau - Mouillage de Tuherahera<br>Cartouche : G - Motutunga - Passe Nord-Ouest<br>Cartouche : J - Tahanea - Passes Motupuapua, Teavatapu et Otao<br>Cartouche : K - Arutua - Passe Porofai | <br>5 000<br>5 000<br>30 000<br>10 000<br>5 000<br>15 000<br>10 000 | <br>15° 00' S<br>16° 22' S<br>15° 03' S<br>15° 06' S<br>17° 03' S<br>16° 51' S<br>15° 21' S | **2016** | | **A0** |
| 7456 ▲ ❑ | | **Toau - de Niau à Fakarava**<br>Cartouche : A - Anse Amyot<br>Cartouche : B - De la Passe Otugi aux Mouillages Nord et Sud | **75 000**<br>5 000<br>25 000 | **15° 58' S**<br>15° 48' S<br>15° 54' S | **2002** | | **A0** |
| 7458 ▲ ❑ | | **Aratika**<br>Cartouche : A - De la Passe Tamaketa à la Passe Fainukea<br>Cartouche : B - Passe Fainukea<br>Cartouche : C - Passe Tamaketa | **50 000**<br>25 000<br>5 000<br>10 000 | **15° 32' S**<br>15° 29' S<br>15° 30' S<br>15° 29' S | **2011** | | **A0** |
| 7460 ❑ | *6940* | **De la Passe de Taapuna à la Passe d'Arue - Port de Papeete**<br>Cartouche : 1<br>Cartouche : 2 | <br>10 000<br>10 000 | <br>17° 31' S<br>17° 34' S | **2015** | | **A0** |
| 7461 ❑<br>7461L | *6941* | **De la Passe de Taapuna à la Pointe Venus**<br>Carte L | **25 000** | **17° 32' S** | **2009** | *2016* | **A0** |
| 7466 ❑ | *6955* | **Bora-Bora**<br>Cartouche : Passe de Teavanui | **20 000**<br>6 500 | **16° 30' S**<br>16° 29' S | **2016** | | **A0** |

▲ Spatiocarte marine.

❑ Carte établie en WGS.

xxxx Carte disponible en totalité ou en partie sous forme d'ENC.

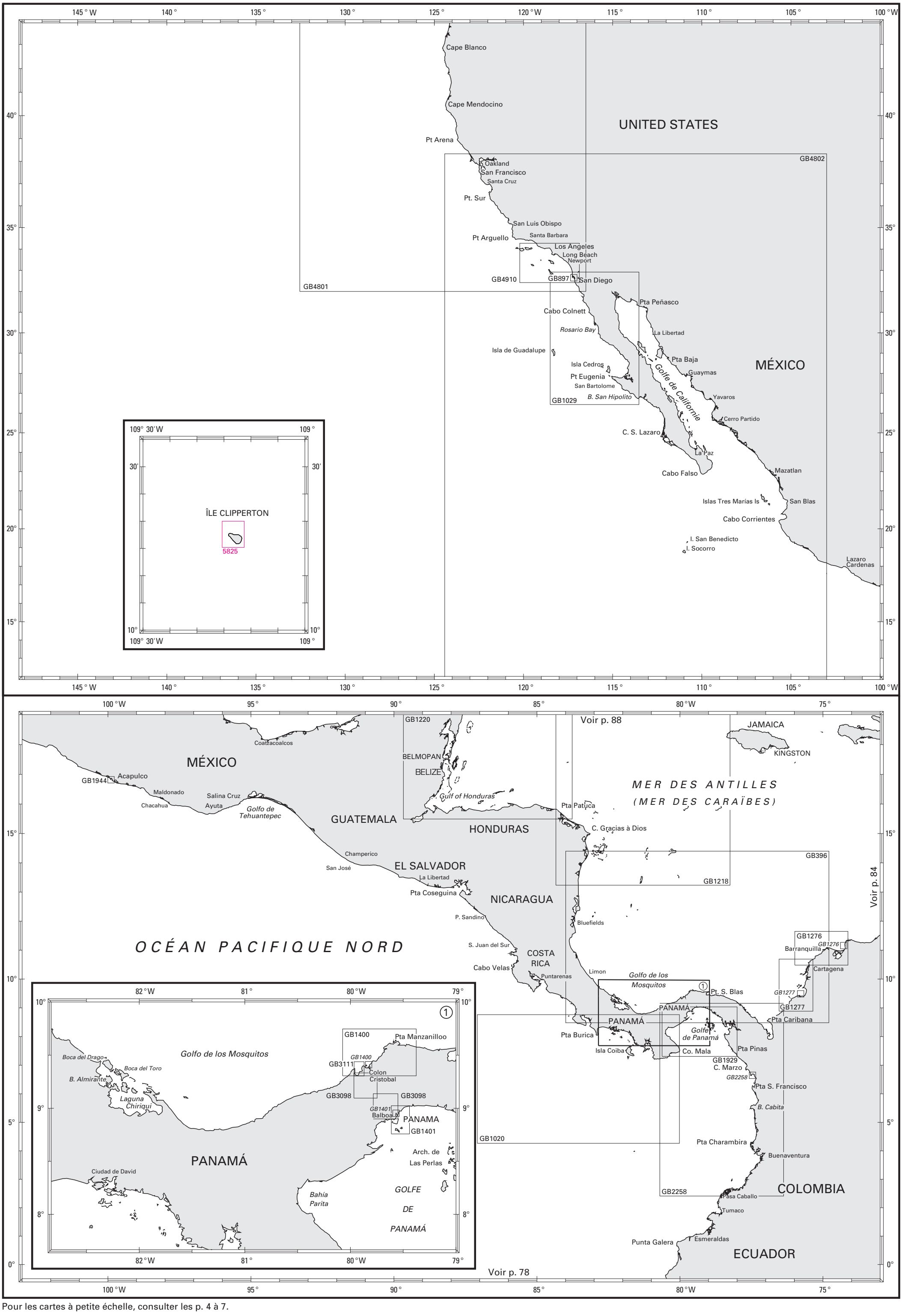


Pour les cartes à petite échelle, consulter les p. 4 à 7.

# CÔTE OUEST D'AMÉRIQUE DU NORD ET D'AMÉRIQUE CENTRALE

**Cartes françaises**

| N° | *INT* | Titre | Échelle 1 : | Latitude moyenne | Publ. ou Édit. | GC ou *T* | Format |
|---|---|---|---|---|---|---|---|
| **5825 ❑** | | **Ilot Clipperton** | **20 000** | **10° 17' N** | **2010** | | **DA** |

❑ Carte établie en WGS.

**Cartes étrangères de complément** (voir nota)

| N° | Titre | Échelle 1 : | Latitude moyenne | Publ. | Édit. |
|---|---|---|---|---|---|
| **GB396** | **Barranquilla to Miskito Bank** | **1 000 000** | **11° 28' N** | **1990** | **2017** |
| **GB897** | **San Diego Bay** | **20 000** | **32° 39' N** | **2016** | **2017** |
| **GB1020** | **Punta Morro de Puercos to Isla del Caño and Isla del Coco** | **750 000** | **6° 31' N** | **2008** | **2014** |
| **GB1029** | **Punta Abreojos to San Diego Bay** | **750 000** | **29° 40' N** | **2009** | |
| **GB1218** | **Cuba to Miskito Bank** | **1 000 000** | **17° 45' N** | **1987** | **2012** |
| **GB1220** | **Gulf of Honduras and Yucatan Channel** | **1 000 000** | **20° 20' N** | **1977** | **2016** |
| **GB1276** | **Bahía Santa Marta to Punta Canoas**<br>Cartouche : Puerto Zúñiga | **200 000**<br>100 000 | **11° 04' N**<br>11° 08' N | **1991** | **2015** |
| **GB1277** | **Punta Canoas to Isla Fuerte**<br>Cartouche : Puerto Coveñas | **200 000**<br>110 000 | **9° 47' N**<br>9° 30' N | **1991** | **2017** |
| **GB1400** | **Outer Approaches to Puerto Cristóbal**<br>Cartouche : Puerto de la Bahía de Las Minas | **75 000**<br>15 000 | **9° 31' N**<br>9° 24' N | **1997** | **2017** |
| **GB1401** | **Southern Approaches to the Panamá Canal**<br>Cartouche : Puerto Balboa | **30 000**<br>10 000 | **8° 53' N**<br>8° 57' N | **1997** | **2017** |
| **GB1929** | **Gulf of Panama** | **300 000** | **8° 09' N** | **1998** | **2014** |
| **GB2258** | **Bahia Buenaventura to Panama**<br>Cartouche : Bahía de Cupica | **750 000**<br>100 000 | **5° 47' N**<br>6° 39' N | **1994** | **2014** |
| **GB3098** | **Panama Canal**<br>Cartouche : A<br>Cartouche : B | <br>35 000<br>35 000 | <br>9° 13' N<br>9° 02' N | **2002** | **2017** |
| **GB3111** | **Atlantic Entrance to Panama Canal including adjacent Ports** | **15 000** | **9° 22' N** | **1995** | **2017** |
| **GB4801** | **Mexican Border to Dixon Entrance** | **3 500 000** | **43° 45' N** | **1981** | **2015** |
| **GB4802** | **United States and Mexico** | **3 500 000** | **23° 10' N** | **1983** | **2011** |
| **GB4910** | **San Diego to Long Beach including Cortes Bank** | **300 000** | **33° 15' N** | **2015** | |

Nota : ces cartes figurent en noir sur les planches, il est rappelé que le Shom n'assure pas leur commercialisation.

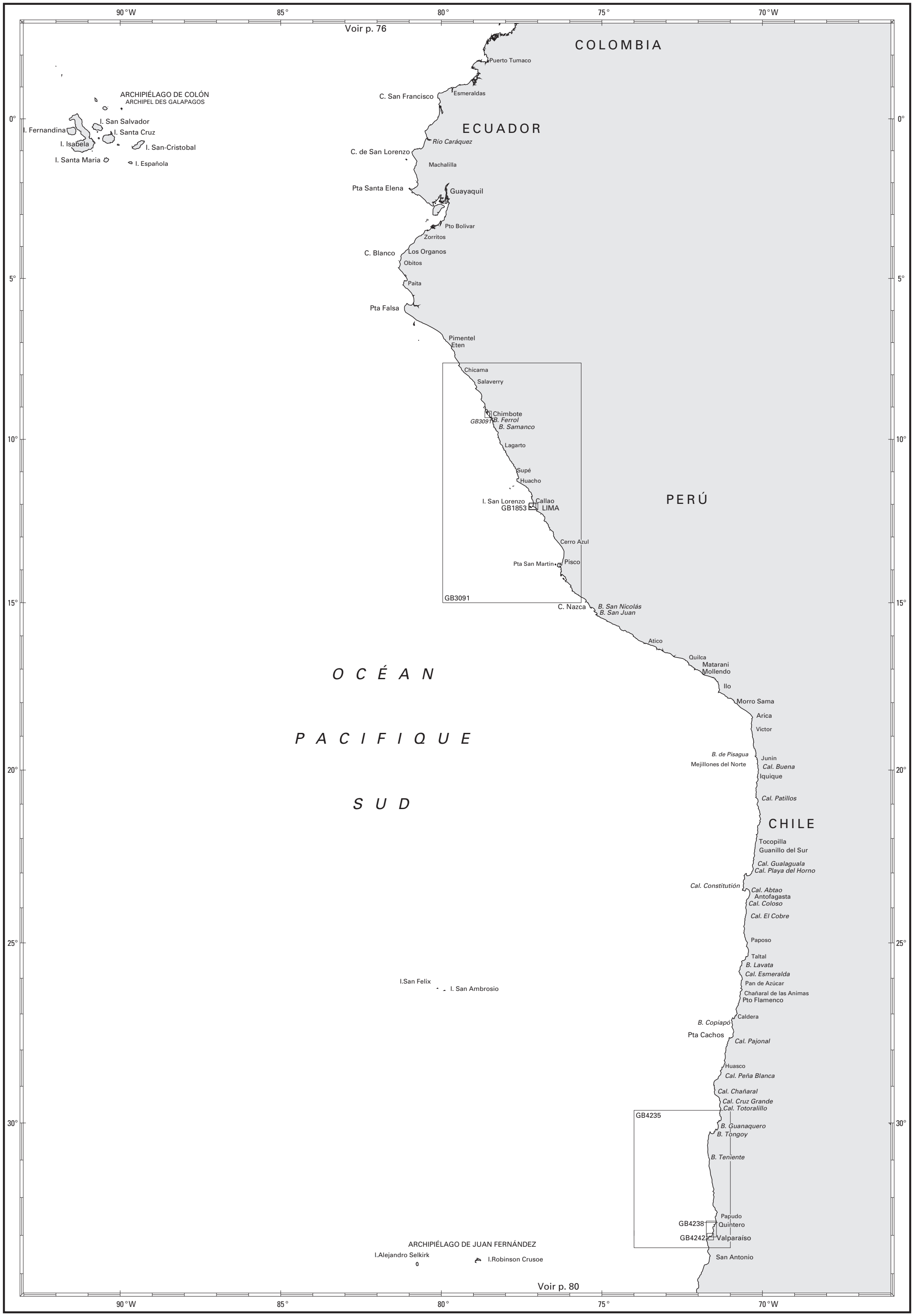


Pour les cartes à petite échelle, consulter les p. 4 à 7.

# CÔTE OUEST D'AMÉRIQUE DU SUD

**Cartes étrangères de complément** (voir nota)

| N° | Titre | Échelle 1 : | Latitude moyenne | Publ. | Édit. |
|---|---|---|---|---|---|
| **GB1853** | **Approaches to Bahía del Callao**<br>Cartouche : Puerto Callao | **50 000**<br>10 000 | **12° 04' S**<br>12° 03' S | **1968** | **2016** |
| **GB3091** | **Islotes Infiernillos to Salaverry**<br>Cartouche : Bahia de Samanco | **750 000**<br>75 000 | **11° 19' S**<br>9° 13' S | **1974** | **2017** |
| **GB4235** | **Bahía Valparaíso to Bahía Coquimbo** | **500 000** | **31° 30' S** | **2009** | |
| **GB4238** | **Bahía Valparaíso to Bahía Quintero** | **50 000** | **32° 50' S** | **2010** | |
| **GB4242** | **Valparaíso** | **10 000** | **33° 00' S** | **2009** | **2012** |

Nota : ces cartes figurent en noir sur les planches, il est rappelé que le Shom n'assure pas leur commercialisation.

Pour les cartes à petite échelle, consulter les p. 4 à 7.

# CHILI - ARGENTINE - ÎLES FALKLAND

**Cartes étrangères de complément** (voir nota)

| N° | Titre | Échelle 1 : | Latitude moyenne | Publ. | Édit. |
|---|---|---|---|---|---|
| **GB1373** | **South-eastern part of Tierra del Fuego** | **550 000** | **55° 09’ S** | **1990** | |
| **GB3006** | **Estrecho de Magallanes** | **500 000** | **53° 00’ S** | **2015** | **2016** |
| **GB4235** | **Bahía Valparaíso to Bahía Coquimbo** | **500 000** | **31° 30’ S** | **2009** | |
| **GB4238** | **Bahía Valparaíso to Bahía Quintero** | **50 000** | **32° 50’ S** | **2010** | |
| **GB4242** | **Valparaíso** | **10 000** | **33° 00’ S** | **2009** | |

Nota : ces cartes figurent en noir sur les planches, il est rappelé que le Shom n’assure pas leur commercialisation.

55° 50°W 45° 40° 35° 30°W

Voir p. 84

PARAMARIBO
CAYENNE
GUYANE
Cabo Orange
Cabo Cassiporé
I. de Maracá
Cabo Norte
Ponta do Céu
Macapá
Santana
Cabo Maguari
Ilha de Marajó
RIO AMAZONAS
RIO PARÁ
Salinópolis
Belém
Is de São João
Pirajuba
Itaqui
São Luís
Tutóia
Luís Correia
Camocim
Ponta Jericoacoara
Fortaleza
Mucuripe
Atol das Rocas
Barra do Jaguaribe
Pta Cajuais
Áreia Branca
Macau
Cabo Calcanhar
Natal
Cabedelo
João Pessoa
Cabo Branco
Recife
Suape
Tamandaré
Maceió
Rio São Francisco do Norte
Aracaju
Ponta Açu da Torre
Salvador
Morro de São Paulo
Ilhéus
Belmonte
Caravelas
Arquipélago dos Abrolhos
Barra de Riacho
Vitória
Ubu
Cabo de São Tomé
Macaé
Rio de Janeiro
Búzios
Cabo Frio
Santos
I. de São Sebastião
Paranagua
São Francisco do Sul
Florianopolis
I. de Santa Catarina
Imbituba
Tôrres
Porto Alegre
Tramandaí
Lagos dos Patos
Mostardas
Rio Grande
Albardão
La Paloma

GB520
GB3962
GB3959
GB3958
GB528
GB3957
GB526
GB3955
GB529
GB3971
GB553
GB566
GB3970

7485
7484
7374
7625

OCÉAN ATLANTIQUE NORD

Penedos de São Pedro e São Paulo

Arquipelago de Fernando de Noronha

OCÉAN ATLANTIQUE SUD

Ilha da Trindade
Ilhas Martin Vaz

BRASIL

5° 0° 5° 10° 15° 20° 25° 30° 35°

55° 54°W 53° 52°W 51°

7° 6° 5° 4°

7484
7485
7376
7481
7380
7381
7480
7379
7377
7378
7337

Pointe du Caïman
Pointe Isère
Saint-Laurent
Iracoubo
Sinnamary
Îles du Salut
Kourou
CAYENNE
Roura
Pointe Béhague
Cabo Orange
Baie d'Oyapock
Maroni Fl.
Sinnamary Fl.
Kourou Fl.
Mahury Fl.

SURINAME
GUYANE

Voir p. 80

Pour les cartes à petite échelle, consulter. les p. 4 à 7.

# BRÉSIL - GUYANE

## Cartes françaises

| N° | *INT* | Titre | Échelle 1 : | Latitude moyenne | Publ. ou Édit. | GC ou *T* | Format |
|---|---|---|---|---|---|---|---|
| **7337** ⊕ | | **Baie de l'Oyapok (f.s. BR110)** | **80 000** | **4° 33' N** | **1996** | | **GA** |
| **7374** ⊕ ❑<br>7374G | | **Côte de la Guyane française**<br>Spéciale G. Natures de fond à jour au 01/12/2015 | **500 000** | **5° 42' N** | **2017** | | **A0** |
| **7376** ⊕ ❑ | | **Embouchure du fleuve Maroni**<br>Cartouche : A - Fleuve Maroni de l'embouchure aux îles Arouaba<br>Cartouche : B - Fleuve Maroni des îles Arouaba à Saint-Laurent-du-Maroni | **60 000**<br>25 000<br>25 000 | **5° 48' N**<br>5° 40' N<br>5° 32' N | **2003** | | **A0** |
| **7377** ❑ | | **Ports du Larivot et de Cayenne** | **10 000** | **4° 56' N** | **2001** | | **A0** |
| **7378** ❑ | | **Accès au Dégrad des Cannes** | **15 000** | **4° 53' N** | **2017** | | **A0** |
| **7379** ❑ | | **Abords de Cayenne** | **50 000** | **4° 59' N** | **2002** | | **A0** |
| **7380** ❑ | | **Abords de Kourou** | **50 000** | **5° 14' N** | **2004** | | **A0** |
| **7381** ❑ | | **De Kourou à Cayenne** | **100 000** | **5° 03' N** | **2013** | | **A0** |
| **7480** ❑ | | **Accès au fleuve Kourou - Port de Pariacabo** | **10 000** | **5° 09' N** | **2007** | | **A1** |
| **7481** ❑ | | **Approches de Kourou - Iles du Salut**<br>Cartouche : A - Iles du Salut | **25 000**<br>15 000 | **5° 13' N**<br>**5° 17' N** | **2007** | | **A0** |
| **7484** ⊕ ❑ | *4192* | **De Paramaribo aux Îles du Salut** | **300 000** | **5° 20' N** | **2017** | | **A0** |
| **7485** ⊕ ❑ | *4193* | **Des Îles du Salut à Cabo Orange** | **300 000** | **6° 05' N** | **2017** | | **A0** |
| **7625** ⊕ | *4070* | **De Trinidad à Cabo Orange** | **1 010 000** | **6° 55' N** | **2009** | | **A0** |

⊕ Cette carte comporte des délimitations des espaces maritimes français.
❑ Carte établie en WGS.
xxxx Carte disponible en totalité ou en partie sous forme d'ENC.

## Cartes étrangères de complément (voir nota)

| N° | Titre | Échelle 1 : | Latitude moyenne | Publ. | Édit. |
|---|---|---|---|---|---|
| **GB520** | **Cayenne to São Luis** | **1 500 000** | **1° 13' N** | **1984** | **2011** |
| **GB526** | **Ports on the north coast of Brazil**<br>Cartouche : A - Porto de Tutóia<br>Cartouche : B - Porto de Luis Correia<br>Cartouche : C - Porto de Areia Branca<br>Cartouche : D - Salineiro Terminal<br>Cartouche : E - Pecém Terminal<br>Cartouche : F - Porto de Mucuripe | | | **1988**<br>75 000<br>25 000<br>100 000<br>25 000<br>30 000<br>25 000 | **2015**<br>2° 41' S<br>2° 51' S<br>4° 50' S<br>4° 49' S<br>3° 30' S<br>3° 41' S |
| **GB528** | **São Luís to Recife** | **1 500 000** | **4° 40' S** | **1984** | **2011** |
| **GB529** | **Recife to Cabo de São Tomé** | **1 750 000** | **15° 58' S** | **1984** | **2014** |
| **GB553** | **Approaches to Rio de Janeiro** | **75 000** | **23° 07' S** | **1989** | **2014** |
| **GB566** | **Baía de Guanabara (Rio de Janeiro and Niterõi)** | **25 000** | **22° 55' S** | **1989** | **2014** |
| **GB3955** | **Fortaleza to Cabo de São Roque** | **500 000** | **4° 05' S** | **1977** | **2016** |
| **GB3957** | **Tutóia to Fortaleza** | **500 000** | **2° 24' S** | **1976** | **1993** |
| **GB3958** | **Cabo Gurupi to Tutóia** | **500 000** | **1° 29' S** | **1977** | **2012** |
| **GB3959** | **Approaches to Rio Pará and Rio Amazonas** | **500 000** | **0° -3' N** | **1979** | **1997** |
| **GB3962** | **Northern Approaches to Rio Amazonas** | **500 000** | **1° 52' N** | **1978** | **1997** |
| **GB3970** | **Rio de Janeiro to Ilha de São Sebastião** | **300 000** | **23° 36' S** | **1993** | **2017** |
| **GB3971** | **Cabo de São Tomé to Rio de Janeiro**<br>Cartouche : A - Macaé | **300 000**<br>25 000 | **22° 48' S**<br>22° 23' S | **1982** | **2008** |

Nota : ces cartes figurent en noir sur les planches, il est rappelé que le Shom n'assure pas leur commercialisation.

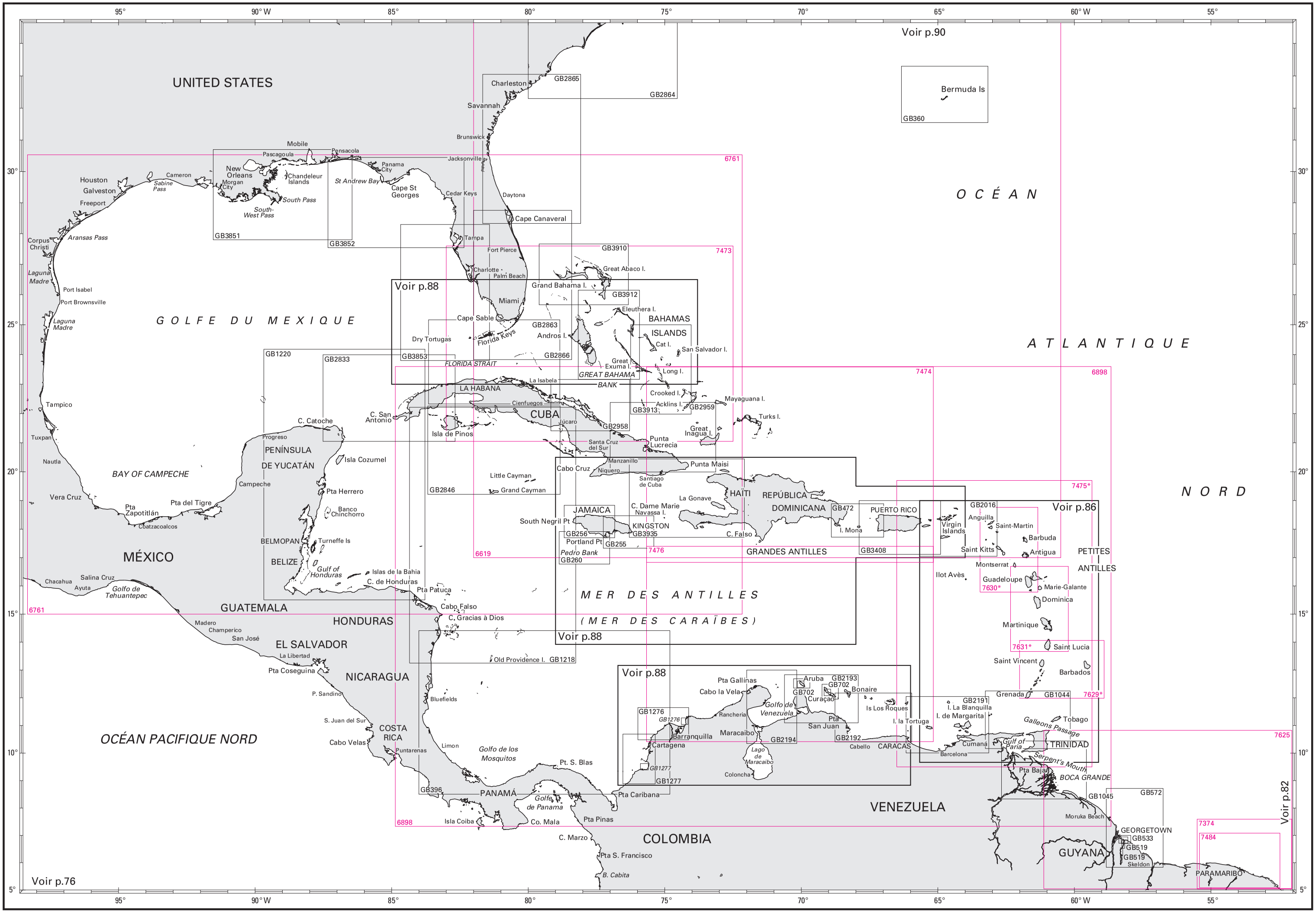

95°
90° W
85°
80°
75°
70°
65°
60° W
55°
30°
25°
20°
15°
10°
5°
Voir p.90
UNITED STATES
Charleston
GB2865
GB2864
Savannah
Brunswick
Jacksonville
Daytona
Cape Canaveral
Cedar Keys
Tampa
Fort Pierce
Charlotte
Palm Beach
Miami
Cape Sable
Florida Keys
Dry Tortugas
GB3853
FLORIDA STRAIT
GB2863
GB2866
Andros I.
Grand Bahama I.
GB3910
GB3912
Great Abaco I.
Eleuthera I.
BAHAMAS
ISLANDS
Cat I.
San Salvador I.
Great Exuma I.
Long I.
GREAT BAHAMA
BANK
Crooked I.
Acklins I.
GB3913
GB2959
Mayaguana I.
Turks I.
Great Inagua I.
Punta Lucrecia
Punta Maisi
Santiago de Cuba
La Gonave
HAÏTI
REPÚBLICA
DOMINICANA
GB472
I. Mona
PUERTO RICO
GB3408
GRANDES ANTILLES
C. Falso
C. Dame Marie
Navassa I.
KINGSTON
GB3935
JAMAICA
South Negril Pt
GB256
Portland Pt
GB255
Pedro Bank
GB260
Little Cayman
Grand Cayman
GB2846
Cabo Cruz
Manzanillo
Niquero
Santa Cruz del Sur
Júcaro
GB2958
CUBA
Cienfuegos
La Isabela
LA HABANA
C. San Antonio
Isla de Pinos
GB1220
GB2833
C. Catoche
Progreso
PENÍNSULA
DE YUCATÁN
Isla Cozumel
Pta Herrero
Banco Chinchorro
Turneffe Is
BELMOPAN
BELIZE
Gulf of Honduras
Islas de la Bahia
C. de Honduras
Pta Patuca
Cabo Falso
C. Gracias à Dios
Old Providence I.
GB1218
Bluefields
Limon
Golfo de los Mosquitos
Pt. S. Blas
Pta Caribana
Pta Pinas
C. Marzo
Pta S. Francisco
B. Cabita
Co. Mala
Isla Coiba
GB396
PANAMÁ
Golfe de Panamá
COLOMBIA
Pta Gallinas
Cabo la Vela
Rancheria
Golfo de Venezuela
Maracaibo
Lago de Maracaibo
Coloncha
GB1276
GB1277
Barranquilla
Cartagena
GB2194
Aruba
GB2193
GB702
Curaçao
Bonaire
Pta San Juan
GB2192
Cabello
CARACAS
Is Los Roques
I. la Tortuga
GB2191
I. La Blanquilla
I. de Margarita
Cumaná
Barcelona
Gulf of Paria
Serpent's Mouth
Pta Baja
BOCA GRANDE
GB1045
GB572
Moruka Beach
GEORGETOWN
GB533
GB519
Skeldon
GUYANA
PARAMARIBO
VENEZUELA
Voir p.88
Voir p.88
Voir p.88
Voir p.86
Voir p.82
Voir p.76
Bermuda Is
GB360
OCÉAN
ATLANTIQUE
NORD
GOLFE DU MEXIQUE
MER DES ANTILLES
(MER DES CARAÏBES)
OCÉAN PACIFIQUE NORD
MÉXICO
GUATEMALA
HONDURAS
EL SALVADOR
NICARAGUA
COSTA RICA
PETITES ANTILLES
Virgin Islands
GB2016
Anguilla
Saint-Martin
Barbuda
Saint Kitts
Antigua
Montserrat
Ilot Avès
Guadeloupe
Marie-Galante
Dominica
Martinique
Saint Lucia
Saint Vincent
Barbados
Grenada
GB1044
Tobago
Galleons Passage
TRINIDAD
6761
7473
7474
6898
7475*
7476
6619
7630*
7631*
7629*
7625
7374
7484
Houston
Galveston
Freeport
Cameron
Sabine Pass
New Orleans
Morgan City
Chandeleur Islands
South Pass
South-West Pass
Mobile
Pascagoula
Pensacola
Panama City
St Andrew Bay
Cape St Georges
Aransas Pass
Corpus Christi
Laguna Madre
Port Isabel
Port Brownsville
Tampico
Tuxpan
Nautla
Vera Cruz
Pta Zapotitlán
Pta del Tigre
Coatzacoalcos
Campeche
BAY OF CAMPECHE
Chacahua
Salina Cruz
Ayuta
Golfo de Tehuantepec
Madero
Champerico
San José
La Libertad
Pta Coseguina
P. Sandino
S. Juan del Sur
Cabo Velas
Puntarenas

# GOLFE DU MEXIQUE - MER DES ANTILLES (MER DES CARAÏBES)

## Cartes françaises

| N° | *INT* | Titre | Échelle 1 : | Latitude moyenne | Publ. ou Édit. | GC ou *T* | Format |
|---|---|---|---|---|---|---|---|
| **6619** | *403* | **Côte Sud-Est de l'Amérique du Nord, Bahamas et Grandes Antilles (f.s. US108)** | **3 500 000** | **31° 00' N** | **1988** | | **GA** |
| **6761** | *401* | **Golfe du Mexique (f.s. US401)** | **2 750 000** | **22° 46' N** | **1986** | | **GA** |
| **6898** | *402* | **Mer des Antilles (Mer des Caraïbes) (f.s. GB4402)** | **2 750 000** | **15° 27' N** | **2014** | | **GA** |
| **7374** ⊕ ❑<br>7374G | | **Côte de la Guyane française**<br>Spéciale G. Natures de fond à jour au 01/12/2015 | **500 000** | **5° 42' N** | **2017** | | **A0** |
| **7473** | | **De Florida à Cuba - Bahamas Islands** | **970 000** | **24° 19' N** | **1997** | | **A0** |
| **7474** | | **De Cuba à Puerto Rico** | **1 000 000** | **20° 12' N** | **1996** | | **A0** |
| **7475** ⊕<br>7475L | | **De Puerto Rico à Trinidad**<br>Carte L | **1 000 000** | **20° 00' N** | **2010** | *2014* | **A0** |
| **7476** | | **Mer des Caraïbes - Partie centrale** | **1 030 000** | **13° 54' N** | **1996** | | **A0** |

| N° | *INT* | Titre | Échelle 1 : | Latitude moyenne | Publ. ou Édit. | GC ou *T* | Format |
|---|---|---|---|---|---|---|---|
| **7484** ⊕ ❑ | *4192* | **De Paramaribo aux Îles du Salut** | **300 000** | **6° 05' N** | **2017** | | **A0** |
| **7625** ⊕ | *4070* | **De Trinidad à Cabo Orange** | **1 010 000** | **6° 55' N** | **2009** | | **A0** |
| **7629** ❑<br>7629L | *4186* | **De Saint Lucia à Grenada et Barbados (f.s. GB1043)**<br>Carte L | **300 000** | **13° 01' N** | **2013** | *2016* | **A0** |
| **7630** ⊕ ❑<br>7630L | *4182* | **De Anguilla à La Guadeloupe**<br>Carte L | **300 000** | **18° 00' N** | **2010** | *2014* | **A0** |
| **7631** ⊕ ❑<br>7631L | *4184* | **De Montserrat à Saint-Lucia**<br>Carte L | **300 000** | **15° 11' N** | **2004** | *2016* | **A0** |

⊕ Cette carte comporte des délimitations des espaces maritimes français.

❑ Carte établie en WGS.

xxxx Carte disponible en totalité ou en partie sous forme d'ENC.

## **Cartes étrangères de complément** (voir nota)

| N° | Titre | Échelle 1 : | Latitude moyenne | Publ. | Édit. |
|---|---|---|---|---|---|
| **GB255** | **Eastern approaches to Jamaica** | **200 000** | **17° 54' N** | **1979** | **2004** |
| **GB256** | **Western approaches to Jamaica** | **200 000** | **18° 16' N** | **1980** | **2004** |
| **GB260** | **Pedro bank to the south coast of Jamaica** | **200 000** | **17° 20' N** | **1976** | **2004** |
| **GB360** | **Approaches to Bermuda** | **300 000** | **32° 25' N** | **1997** | |
| **GB396** | **Baranquilla to Miskito Bank** | **1 000 000** | **11° 28' N** | **1990** | **2017** |
| **GB472** | **Mona Passage** | **200 000** | **18° 18' N** | **1990** | **2017** |
| **GB519** | **Guyana Georgetown**<br>Cartouche : A - Georgerown to Soesdyke<br>Cartouche : B - Soesdyke to Saint Jan<br>Cartouche : C - Saint Jan to Linden | **12 500**<br>50 000<br>50 000<br>50 000 | **6° 49' N**<br>6° 40' N<br>6° 24' N<br>6° 08' N | **1979** | **1992** |
| **GB533** | **Georgetown and Mouths of Demerara and Essequibo Rivers** | **48 900** | **6° 51' N** | **1929** | **1964** |
| **GB572** | **Essequibo river to Corentyn river** | **500 000** | **7° 16' N** | **1968** | |
| **GB702** | **Aruba and Curacao**<br>Cartouche : A - Aruba<br>Cartouche : B - Haven Barcadera<br>Cartouche : C - Curacao<br>Cartouche : D - Bullenbaai | <br>100 000<br>12 500<br>100 000<br>12 500 | <br>12° 30' N<br>12° 29' N<br>12° 13' N<br>12° 11' N | **1987** | **2017** |
| **GB1044** | **Trinidad and Tobago to Archipiélago Los Testigos including Grenada** | **300 000** | **11° 12' N** | **2011** | |
| **GB1045** | **Approaches to Trinidad and the Rio Orinoco** | **300 000** | **9° 23' N** | **2011** | |
| **GB1218** | **Cuba to Miskito Bank** | **1 000 000** | **17° 45' N** | **1987** | **2012** |
| **GB1220** | **Gulf of Honduras and Yucatan Channel** | **1 000 000** | **20° 20' N** | **1977** | **2016** |
| **GB1276** | **Bahía Santa Marta to Punta Canoas**<br>Cartouche : Puerto Zúñiga | **200 000**<br>100 000 | **11° 04' N**<br>11° 08' N | **1991** | **2015** |
| **GB1277** | **Punta Canoas to Isla Fuerte**<br>Cartouche : Puerto Coveñas | **200 000**<br>110 000 | **9° 47' N**<br>9° 30' N | **1991** | **2017** |
| **GB2016** | **Puerto Rico to Leeward Islands** | **300 000** | **18° 04' N** | **2010** | **2017** |
| **GB2191** | **Morro de Puerto Santo to Cabo Codera including the Outlying Islands** | **300 000** | **11° 01' N** | **1996** | **2016** |

| N° | Titre | Échelle 1 : | Latitude moyenne | Publ. | Édit. |
|---|---|---|---|---|---|
| **GB2192** | **Cabo Codera to Punta Agüide including the Outlying Islands** | **300 000** | **11° 17' N** | **1995** | **2016** |
| **GB2193** | **Punta San Juán to Punta Macolla including Bonaire, Curaçao and Aruba** | **300 000** | **11° 57' N** | **1994** | |
| **GB2194** | **Punta Macolla to Punta Gallinas including Golfo de Venezuela** | **300 000** | **11° 40' N** | **1996** | |
| **GB2833** | **Yucatán Channel** | **500 000** | **22° 30' N** | **2017** | |
| **GB2846** | **Punta Francés to Punta Maria Aguilar including Cayman Ridge** | **500 000** | **20° 50' N** | **2017** | |
| **GB2863** | **Straits of Florida** | **500 000** | **23° 40' N** | **2017** | |
| **GB2864** | **Cape Hatteras to Cape Romain** | **500 000** | **33° 47' N** | **1965** | **1998** |
| **GB2865** | **Cape Romain to Cape Canaveral** | **500 000** | **30° 41' N** | **1999** | **2007** |
| **GB2866** | **Cape Canaveral to Key West including the western part of the Bahama Banks** | **500 000** | **26° 17' N** | **2017** | |
| **GB2958** | **Old Bahama Channel** | **300 000** | **22° 17' N** | **2017** | |
| **GB2959** | **Punta Maisi to Great Bahama Bank** | **400 000** | **21° 12' N** | **2017** | |
| **GB3408** | **Puerto Rico** | **300 000** | **18° 07' N** | **2014** | |
| **GB3851** | **Ship shoal to Pensacola Bay** | **500 000** | **29° 15' N** | **1983** | **2012** |
| **GB3852** | **Pensacola Bay to Tampa bay** | **500 000** | **28° 59' N** | **1983** | **2016** |
| **GB3853** | **Tampa Bay to Key West** | **500 000** | **26° 03' N** | **1983** | **2007** |
| **GB3910** | **Little Bahama Bank including North West Providence Channel** | **300 000** | **26° 40' N** | **1998** | |
| **GB3912** | **North East Providence Channel and Tongue of the Ocean** | **300 000** | **24° 39' N** | **1998** | **2012** |
| **GB3913** | **Crooked Island Passage and Exuma Sound** | **300 000** | **23° 29' N** | **1998** | **2017** |
| **GB3935** | **Winward Passage and Southern Approaches** | **400 000** | **19° 02' N** | **1999** | **2017** |

Nota : ces cartes figurent en noir sur les planches, il est rappelé que le Shom n'assure pas leur commercialisation.

Voir p.88

65° 64°W 63° 62° 61° 60°W

19° 18° 17° 16° 15° 14° 13° 12° 11° 10°

GB2006
Anegada
Virgin Gorda
GB2003
Saint Thomas
VIRGIN ISLANDS
I. de Viques
GB3408
Saint Croix
Christiansted
Frederiksted

7630*
Sombrero I. 7620*
Anguilla
7620*
Saint-Martin
Saint-Barthélemy
7471*
Saba 7626
7626
3
Saint Eustatius 7626
Saint Kitts
7626
7626
GB2016
Nevis
7619
7470*

Codrington
BARBUDA
7617*

7624*
Saint Johns
7624*
ANTIGUA
7618*
Falmouth
7618*

7617*
Plymouth
7617*
Montserrat

7302*
GUADELOUPE
7482*
Pointe Noire
Le Moule
Pointe-à-Pitre
Basse-Terre
Marie-Galante
2
7208*
7345*
6948*

Prince Rupert B.
7616*
DOMINICA
Roseau
7616*
7616*

7041*
MARTINIQUE
La Trinité
Saint-Pierre
Fort-de-France
1
6738*

7623*
7623*
7622*
7629*
Castries
7622*
SAINT LUCIA
7631*
7614*
7622*

7613*
SAINT
VINCENT
Kingstown
7621
I. Bequia
7621
7612*
I. Moustique
7611*
7612*
The
7611*
7611*
Grenadines
7610*
7610*
I. Carriacou

7627*
7610*
Saint George's
Grenville
7627*
7621
7627*
7627*
GRENADA

GB1044

BARBADOS
7628*
Speightstown
Bridgetown
7628*
7628*
7615

GB1045

GB477
TOBAGO
GB477
GB477
GB477
Scarborough
GB477

GALLEONS PASSAGE
7625

GB474
PORT OF SPAIN
GB474
TRINIDAD

GULF OF PARIA
S. Fernando
GB481
Icacos Pt
Serpent's Mouth

Pta Penãs
Río San Juan

I. La Blanquilla
Los Hermanos
Los Testigos
I. de Margarita
I. La Tortuga
Pampatar
GB1629
Cumana
Mochima
B. Pozuelos
Barcelona

Voir p.84

## 63°W

7620*
Dog I.
Scrub I.
Anguilla
Pte Nord
7472*
Marigot
7472*
7472*
SAINT-MARTIN
Philipsburg
7472*
7472*
Gustavia
Pte Toigny
SAINT-BARTHÉLEMY
7471*
7626*
Saba
7626*
3

## 30' 61°W

Pte de la Gde Vigie
7324*
Port-Louis
Gd Cul-de-Sac Marin
Pte Allègre
7102*
LA DÉSIRADE
Le Moule
7482*
GRANDE-TERRE
Grande Anse 7102*
Saint-François
Sainte-Anne
Pointe Noire
Le Petit Havre
7102*
7102*
7102*
Petite Terre
POINTE-A-PITRE
7482*
Bouillante
7100*
BASSE-TERRE
GUADELOUPE
7482*
7100*
Ste-Marie
Capesterre
Pte du Nord
Basse-Terre
Saint-Louis
6948*
MARIE-GALANTE
3127
Pte du Vieux Fort
Grand Bourg
7102*
Capesterre
7101*
Iles des Saintes
2

## 61°W

MARTINIQUE
C. Saint-Martin
La Basse Pointe
7087*
Presqu'île de la Caravelle
7089*
Saint-Pierre
La Trinité
Le Carbet
Le Robert
7088*
7089*
Le François
7088*
FORT-DE-FRANCE
Pte du Vauclin
6892*
7089*
Cap Salomon
Le Marin
Rocher du Diamant
7089*
Pte des Salines
1

# PETITES ANTILLES

## Cartes françaises

| N° | *INT* | Titre | Échelle 1 : | Latitude moyenne | Publ. ou Édit. | GC ou *T* | Format |
|---|---|---|---|---|---|---|---|
| 3127 ❑ | | **Abords de Basse-Terre - De la rivière des Pères à la Pointe du Vieux Fort** | **12 500** | **15° 58' N** | **2009** | | **DA** |
| 6738 ❑ | | **La Martinique - Partie Sud** | **60 000** | **14° 28' N** | **2009** | | **A0** |
| 6738L | | Carte L | | | | *2015* | |
| 6892 ❑ | | **Baie de Fort-de-France** | **15 000** | **14° 33' N** | **2009** | | **A0** |
| 6892L | | Carte L | | | | *2014* | |
| 6948 ❑ | | **Guadeloupe - De Pointe-à-Pitre à Marie-Galante - Canal des Saintes** | **60 000** | **15° 58' N** | **2010** | | **A0** |
| | | Cartouche : Marie-Galante - Baie de Saint-Louis | 20 000 | 15° 57' N | | | |
| 6948L | | Carte L | | | | *2016* | |
| 7041 ❑ | | **La Martinique - Partie Nord** | **60 000** | **14° 46' N** | **2009** | | **A0** |
| 7041L | | Carte L | | | | *2016* | |
| 7087 ❑ | | **Havre de la Trinité et Baie du Galion** | **15 000** | **14° 45' N** | **2008** | | **A1** |
| 7087L | | Carte L | | | | *2016* | |
| 7088 ❑ | | **Havre du Robert et Baie du François** | **20 000** | **14° 39' N** | **2008** | | **A1** |
| | | Cartouche : A - Baie du François | 8 000 | 14° 37' N | | | |
| 7088L | | Carte L | | | | *2013* | |
| 7089 ❑ | | **Saint-Pierre, Case-Pilote, Cul-de-Sac du Marin, Baie du Vauclin** | | | **2010** | | **A1** |
| | | Cartouche : A - Saint-Pierre | 15 000 | 14° 44' N | | | |
| | | Cartouche : B - Case-Pilote | 15 000 | 14° 38' N | | | |
| | | Cartouche : C - Cul-de-Sac du Marin | 15 000 | 14° 26' N | | | |
| | | Cartouche : D - Baie du Vauclin | 15 000 | 14° 32' N | | | |
| 7089L | | Carte L | | | | *2012* | |
| 7100 ❑ | | **Guadeloupe - Abords de Pointe-à-Pitre** | **15 000** | **16° 11' N** | **2017** | | **A0** |
| | | Cartouche : Mouillages de Sainte-Marie | 15 000 | 16° 06' N | | | |
| 7100L | | Carte L | | | | *2017* | |
| 7101 ❑ | | **Les Saintes** | **15 000** | **15° 51' N** | **2009** | | **A1** |
| 7101L | | Carte L | | | | *2012* | |
| 7102 ❑ | | **Ports et mouillages de Grande-Terre, de Marie-Galante et de la Désirade** | | | **2008** | | **A1** |
| | | Cartouche : A - Le Moule | 10 000 | 16° 20' N | | | |
| | | Cartouche : B - Petit Havre | 10 000 | 16° 12' N | | | |
| | | Cartouche : C - Sainte-Anne et anse Accul | 10 000 | 16° 13' N | | | |
| | | Cartouche : D - Saint-François | 10 000 | 16° 15' N | | | |
| | | Cartouche : E - Grande Anse | 10 000 | 16° 18' N | | | |
| | | Cartouche : F - Grand-Bourg | 10 000 | 15° 52' N | | | |
| 7102L | | Carte L | | | | *2014* | |
| 7208 ❑ | | **De Marie-Galante à la Désirade** | **60 000** | **16° 10' N** | **2010** | | **A0** |
| 7208L | | Carte L | | | | *2015* | |
| 7302 ❑ | | **De la Pointe des Châteaux à l'Ilet à Kahouanne** | **59 900** | **16° 26' N** | **2010** | | **A0** |
| 7302L | | Carte L | | | | *2014* | |
| 7324 ❑ | | **Grand Cul-de-Sac Marin - De la Baie du Lamentin à Port-Louis** | **20 000** | **16° 20' N** | **2017** | | **A0** |
| 7324L | | Carte L | | | | *2017* | |
| 7345 ⊕ ❑ | | **Guadeloupe - De Montserrat à Marie-Galante** | **149 000** | **16° 12' N** | **2010** | | **A0** |
| 7345L | | Carte L | | | | *2016* | |
| 7470 ⊕ ❑ | | **D'Anguilla à Nevis** | **148 000** | **17° 39' N** | **1997** | | **A0** |
| 7470L | | Carte L | | | | *2015* | |
| 7471 ⊕ ❑ | | **D'Anguilla à Saint-Barthélemy** | **60 000** | **18° 01' N** | **2009** | | **A0** |
| 7471L | | Carte L | | | | *2016* | |
| 7472 ❑ | | **Ports et mouillages de Saint-Martin (Sint Maarten) et de Saint-Barthélemy** | | | **2016** | | **A1** |
| | | Cartouche : A - Saint-Martin - Baie de Marigot | 15 000 | 18° 04' N | | | |
| | | Cartouche : B - Saint-Martin - Baie de Grand - Case et Anse Marcel | 15 000 | 18° 06' N | | | |
| | | Cartouche : C - Saint-Martin (Sint Maarten) - Etang aux huîtres (Oyster Pond) | 10 000 | 18° 03' N | | | |
| | | Cartouche : D - Sint Maarten - Groot Baai - Philipsburg | 15 000 | 18° 00' N | | | |
| | | Cartouche : E - Saint-Barthélemy - Port de Gustavia | | | | | |
| 7472L | | Carte L | 15 000 | 17° 54' N | | *2016* | |
| 7482 ❑ | | **Guadeloupe - De l'îlet à Kahouanne aux Saintes** | **60 000** | **16° 06' N** | **2009** | | **A0** |
| | | Cartouche : A - Anse Deshaies | 10 000 | 16° 18' N | | | |
| | | Cartouche : B - Anse de Malendure | 15 000 | 16° 10' N | | | |
| | | Cartouche : C - Anse à la Barque | 10 000 | 16° 05' N | | | |
| 7482L | | Carte L | | | | *2016* | |
| 7610 ❑ | | **The Grenadines - Groupe Sud (f.s. GB795)** | | | **1999** | | **A0** |
| | | Cartouche : De Carriacou à Grenada | 60 000 | 12° 21' N | | | |
| | | Cartouche : A - Carriacou - Approches de Watering Bay | 25 000 | 12° 31' N | | | |
| | | Cartouche : B - Carriacou - Hillsborough Bay | 25 000 | 12° 29' N | | | |
| 7610L | | Carte L | | | | *2014* | |
| 7611 ❑ | | **The Grenadines - Groupe milieu (f.s. GB794)** | | | **1999** | | **A0** |
| | | Cartouche : De Canouan à Carriacou | 60 000 | 12° 35' N | | | |
| | | Cartouche : A - Tobago Cays | 25 000 | 12° 38' N | | | |
| | | Cartouche : B - Union Island - Clifton Harbour | 20 000 | 12° 35' N | | | |
| 7611L | | Carte L | | | | *2015* | |
| 7612 ❑ | | **The Grenadines - Groupe nord (f.s. GB793)** | | | **1998** | | **A0** |
| | | Cartouche : De Bequia à Canouan | 60 000 | 12° 50' N | | | |
| | | Cartouche : A - Mustique | 25 000 | 12° 52' N | | | |
| | | Cartouche : B - Canouan - Charlestown Bay | 12 500 | 12° 42' N | | | |
| 7612L | | Carte L | | | | *2016* | |
| 7613 ❑ | | **Saint Vincent et Bequia (f.s. GB791)** | **60 000** | **13° 10' N** | **1998** | | **A0** |
| 7613L | | Carte L | | | | *2015* | |
| 7614 ❑ | | **Saint Lucia (f.s. GB1273)** | **60 000** | **13° 54' N** | **1998** | | **A0** |
| 7614L | | Carte L | | | | *2012* | |
| 7615 ❑ | | **Barbados (f.s. GB2485)** | **100 000** | **13° 10' N** | **2013** | | **A0** |
| 7616 ❑ | | **Dominica (f.s. GB697)** | **60 000** | **15° 25' N** | **1998** | | **GA** |
| | | Cartouche : A - Prince Rupert Bay et Douglas Bay | 30 000 | 15° 34' N | | | |
| | | Cartouche : B - Woodbridge Bay et Roseau Roads | 12 500 | 15° 18' N | | | |
| 7616L | | Carte L | | | | *2012* | |
| 7617 ❑ | | **Montserrat et Barbuda (f.s. GB254)** | | | **2015** | | **A0** |
| | | Cartouche : A - Montserrat | 50 000 | 16° 44' N | | | |
| | | Cartouche : B - Barbuda | 60 000 | 17° 36' N | | | |
| | | Cartouche : C - Little Bay | 7 500 | 16° 48' N | | | |
| 7617L | | Carte L | | | | *2015* | |
| 7618 ❑ | | **Antigua (f.s. GB2064)** | **60 000** | **17° 04' N** | **2016** | | **A0** |
| | | Cartouche : A - Mamora Bay | 10 000 | 17° 00' N | | | |
| 7618L | | Carte L | | | | *2016* | |
| 7619 ❑ | | **Approches de Nevis (f.s. GB489)** | **50 000** | **17° 08' N** | **2013** | | **A0** |
| 7620 ⊕ ❑ | | **Approches d'Anguilla (f.s. GB2047)** | **50 000** | **18° 14' N** | **1998** | | **A0** |
| | | Cartouche : A - Sombrero Island | 15 000 | 18° 35' N | | | |
| 7620L | | Carte L | | | | *2015* | |
| 7621 ❑ | | **Ports et mouillages aux Îles du Vent (f.s. GB799)** | | | **1998** | | **A0** |
| | | Cartouche : A - Bequia - Admiralty Bay | 12 500 | 13° 00' N | | | |
| | | Cartouche : B - Saint Vincent - Kingstown Harbour | 15 000 | 13° 08' N | | | |
| | | Cartouche : C - Grenada - Saint George's Harbour | 10 000 | 12° 02' N | | | |
| 7622 ❑ | | **Ports de Saint Lucia (f.s. GB499)** | | | **2016** | | **A0** |
| | | Cartouche : A - Port Castries | 5 000 | 14° 01' N | | | |
| | | Cartouche : B - Vieux Fort | 20 000 | 13° 42' N | | | |
| | | Cartouche : C - Grand Cul de Sac Bay | 10 000 | 13° 59' N | | | |
| | | Cartouche : D - Marigot Harbour | 5 000 | 13° 57' N | | | |
| 7622L | | Carte L | | | | *2016* | |
| 7623 ❑ | | **Approches Nord-Ouest de Saint Lucia (f.s. GB197)** | **25 000** | **14° 02' N** | **1998** | | **A0** |
| | | Cartouche : A - Rodney Bay Lagoon | 5 000 | 14° 04' N | | | |
| 7623L | | Carte L | | | | *2015* | |
| 7624 ❑ | | **Côte Nord d'Antigua (f.s. GB2065)** | **25 000** | **17° 09' N** | **2016** | | **A0** |
| | | Cartouche : A - Saint John's harbour | 12 500 | 17° 07' N | | | |
| 7624L | | Carte L | | | | *2016* | |
| 7625 ⊕ | *4070* | **De Trinidad à Cabo Orange** | **1 010 000** | **6° 55' N** | **2009** | | **A0** |
| 7626 ❑ | | **Saint Christopher (Saint Kitts), Sint Eustatius et Saba (f.s. GB487)** | | | **2013** | | **A0** |
| | | Cartouche : De Sint Eustatius à Saint Christopher (Saint Kitts) | 50 000 | 17° 24' N | | | |
| | | Cartouche : A - Saba - Fort Baai | 2 500 | 17° 36' N | | | |
| | | Cartouche : B - Saba | 50 000 | 17° 37' N | | | |
| | | Cartouche : C - Sint Eustatius - Oranje Baai | 15 000 | 17° 28' N | | | |
| | | Cartouche : D - Saint Christopher - Basseterre Bay | 25 000 | 17° 17' N | | | |
| 7627 ❑ | | **Grenada (f.s. GB797)** | **60 000** | **12° 05' N** | **1999** | | **A0** |
| | | Cartouche : A - De Saint David's Harbour à Prickly Bay | 25 000 | 11° 59' N | | | |
| | | Cartouche : B - Grenada Bay | 25 000 | 12° 13' N | | | |
| | | Cartouche : C - Grenville Harbour | 12 500 | 12° 07' N | | | |
| 7627L | | Carte L | | | | *2015* | |
| 7628 ❑ | | **Ports et mouillages de Barbados (f.s. GB502)** | | | **2012** | | **A0** |
| | | Cartouche : A - Bridgetown Harbour | 12 500 | 13° 05' N | | | |
| | | Cartouche : B - Oistins Bay | 15 000 | 13° 02' N | | | |
| | | Cartouche : C - Speightstown et Arawak Jetty | 15 000 | 13° 16' N | | | |
| 7628L | | Carte L | | | | *2015* | |
| 7629 ❑ | *4186* | **De Saint Lucia à Grenada et Barbados (f.s. GB1043)** | **300 000** | **13° 01' N** | **2013** | | **A0** |
| 7629L | | Carte L | | | | *2016* | |
| 7630 ⊕ ❑ | *4182* | **De Anguilla à la Guadeloupe** | **300 000** | **18° 00' N** | **2010** | | **A0** |
| 7630L | | Carte L | | | | *2014* | |
| 7631 ⊕ ❑ | *4184* | **De Montserrat à Saint-Lucia** | **300 000** | **15° 11' N** | **2004** | | **A0** |
| 7631L | | Carte L | | | | *2016* | |

⊕ Cette carte comporte des délimitations des espaces maritimes français.

❑ Carte établie en WGS.

xxxx Carte disponible en totalité ou en partie sous forme d'ENC.

## Cartes étrangères de complément (voir nota)

| N° | Titre | Échelle 1 : | Latitude moyenne | Publ. | Édit. |
|---|---|---|---|---|---|
| **GB474** | **Port of Spain and approaches** | **25 000** | **10° 38' N** | **2003** | **2010** |
| | Cartouche : Grier Basin | 12 500 | 10° 39' N | | |
| **GB477** | **Tobago and Approaches** | **75 000** | **11° 15' N** | **2007** | |
| | Cartouche : A - Courland Point to Sandy Point | 30 000 | | | |
| | Cartouche : B - King's Bay | 25 000 | | | |
| | Cartouche : C - Man of War Bay | 25 000 | | | |
| | Cartouche : D - Scarborought | 12 500 | | | |
| **GB481** | **Serpent's Mouth** | **75 000** | **10° 00' N** | **1984** | **1995** |
| **GB1044** | **Trinidad and Tobago to Archipiélago Los Testigos including Grenada** | **300 000** | **11° 12' N** | **2011** | |
| **GB1045** | **Approaches to Trinidad and the Rio Orinoco** | **300 000** | **9° 23' N** | **2011** | |
| **GB1629** | **Ports and anchorages on the coast of Venezuela** | | | **1993** | **2017** |
| | Cartouche : A - Puerto Chichiriviche | 35 000 | 10° 56' N | | |
| | Cartouche : B - Puerto el Roque | 60 000 | 11° 56' N | | |
| | Cartouche : C - Cumaná | 25 000 | 10° 28' N | | |
| | Cartouche : D - La Guaira | 15 000 | 10° 37' N | | |
| | Cartouche : E - Approaches to La Guaira | 75 000 | 10° 40' N | | |
| **GB2003** | **Virgin Passage and Sonda de Vieques** | **100 000** | **18° 15' N** | **2008** | |
| **GB2006** | **Anegada to Saint Thomas** | **100 000** | **18° 20' N** | **2002** | **2013** |
| **GB2016** | **Puerto Rico to Leeward Islands** | **300 000** | **18° 04' N** | **2010** | **2017** |
| **GB3408** | **Puerto Rico** | **300 000** | **18° 07' N** | **2014** | |

Nota : ces cartes figurent en noir sur les planches, il est rappelé que le Shom n'assure pas leur commercialisation.

Voir p.90

FLORIDA
Palm Beach
MIAMI
Cape Romano
Cape Florida
Cape Sable
Key Largo
Florida Bay
Alligator Reef
Northwest Channel
Dry Tortugas
Marquesas Keys
Key West
FLORIDA STRAIT
Grand Bahama I.
Bimini Is
Eleuthera I.
BAHAMAS
ISLANDS
New Providence
Andros I.
Cat I.
San Salvador I.
Great Exuma I.
Long I.
GREAT BAHAMA BANK
GB1098
GB2863
GB525
GB2833
GB3910
GB3913
GB3912
GB2958

CUBA
Manzanillo
Niquero
Santiago de Cuba
Cabo Cruz
Ens. de Mora
Baitiqueri
Guantanamo Bay
Punta Maisi
GB2959
WINDWARD PASSAGE
I. Tortuga
Cap du Môle Saint Nicolas
Port Paix
Cap Haitien
B. de Fort Liberté
B. de Monte Christi
B. Manzanillo
Plata
Gonaives
Saint Marc
ILE DE LA GONAVE
HAÏTI
PORT AU PRINCE
Dame Marie
Jérémie
Tiburon
Miragoâne
Petit Goâve
Jacmel
Pte Gravois
Navassa I.
GB466
GB2846
Silver Bank
Navidad Bank
Bahía Escocesa
Matanzas
Santa Barbara
Bahía Samaná
LA REPÚBLICA DOMINICANA
SANTO DOMINGO
Haina
Andres de Macoris
San Pedro
La Romana
Cabo Engaño
I. Sanoa
Viejo de Azua
Barahona
Regulado
Cabo Falso
I. Beata
Mona Passage
GB471
GB467
GB472

JAMAICA
Montego B.
Falmouth
Lucea
Savanna la Mar
Negril B.
Bluefields
Black River
Kaiser
P. Royal
KINGSTON
Hope B.
GB256
GB3935
GB255
Pedro Bank
GB260

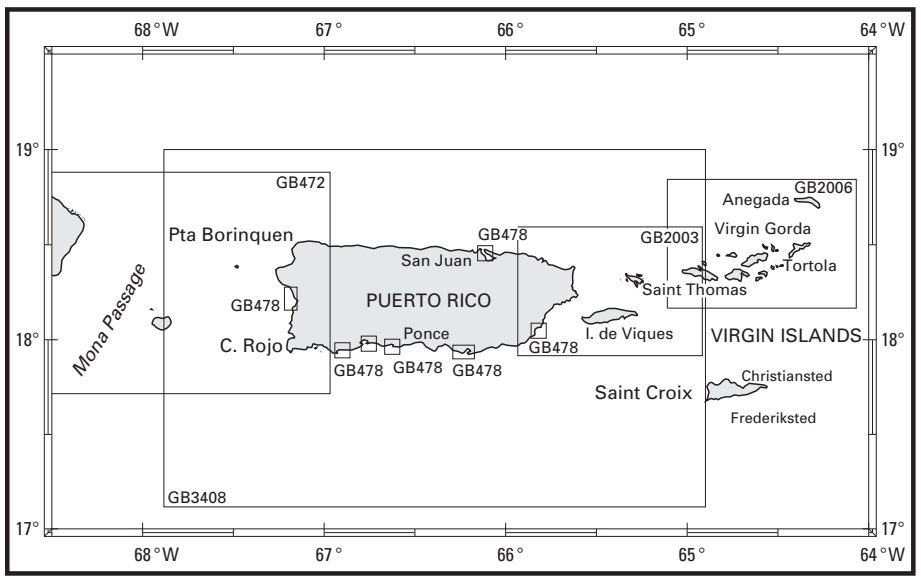


Voir p.76
Voir p.86

COLOMBIA
VENEZUELA
Cabo la Vela
PENINSULA DE GUAJIRA
Pta de Espada
Castilletes
Riohacha
Cabo San Juan de Guia
Pto Barranquilla
Santa Marta
Pta Galera
Pto Colombia
Bahía de Cartagena
Cartagena
B. Zispata
Pto Coveñas
Cojua
Pta Capana
GOLFO DE VENEZUELA
Palmarejo
Miranda
MARACAIBO
Cabimas
La Salina
Barranquita
LAGO DE MARACAIBO
Bachaquero
San Lorenzo
La Ceiba
Coloncha
Santa Maria
C. San Roman
PENINSULA DE PARAGUANA
B. Amuay
Pta Cardon
Cumarebo
B. San Juan
Pto Chichirive
GOLFO DE TRISTE
Pto Cabello
Pto Turiamo
La Guaira
CARACAS
ARUBA
Paarden B.
Barcadera
St Nicolaas
CURAÇAO
Bullen B.
St Anna B.
Caracas B.
Fuilk B.
Kralendijk
BONAIRE
Is de Aves
El Roque
IS LOS ROQUES
GB1276
GB1277
GB2434
GB2194
GB2193
GB2192
GB1629
GB1412
GB702

# MER DES ANTILLES (MER DES CARAÏBES) - FLORIDE

**Cartes étrangères de complément** (voir nota)

| N° | Titre | Échelle 1 : | Latitude moyenne | Publ. | Édit. |
|---|---|---|---|---|---|
| **GB255** | **Eastern approaches to Jamaica** | **200 000** | **17° 54’ N** | **1979** | **2004** |
| **GB256** | **Western approaches to Jamaica** | **200 000** | **18° 16’ N** | **1980** | **2004** |
| **GB260** | **Pedro bank to the south coast of Jamaica** | **200 000** | **17° 20’ N** | **1976** | **2004** |
| **GB466** | **Port-au-Prince and approaches** | **60 000** | **18° 41’ N** | **1997** | **2010** |
| | Cartouche : Port-au-Prince | 25 000 | 18° 33’ N | | |
| **GB467** | **Bayajibe to Haina** | **200 000** | **18° 13’ N** | **1954** | **2005** |
| | Cartouche : A - San Pedro de Macorís | 12 000 | 18° 26’ N | | |
| | Cartouche : B - Bahía de Andrés | 12 000 | 18° 26’ N | | |
| | Cartouche : C - Puerto de Santo Domingo | 12 000 | 18° 27’ N | | |
| | Cartouche : D - Puerto la Romana | 12 000 | 18° 24’ N | | |
| **GB471** | **Cabo Caucedo to Isla Alto Velo** | **200 000** | **17° 54’ N** | **1991** | **2003** |
| | Cartouche : A - Puerto de Haina | 10 000 | 18° 24’ N | | |
| | Cartouche : B - Puerto Palenque | 50 000 | 18° 13’ N | | |
| | Cartouche : C - Puerto de Barahona | 12 500 | 18° 12’ N | | |
| **GB472** | **Mona Passage** | **200 000** | **18° 18’ N** | **1990** | **2017** |
| **GB478** | **Ports in Puerto Rico** | | | **1954** | **2005** |
| | Cartouche : A - Bahía de San Juan | 12 000 | 18° 27’ N | | |
| | Cartouche : B - Puerto Yabucoa | 30 000 | 18° 02’ N | | |
| | Cartouche : C - Bahía de Guánica | 36 000 | 17° 56’ N | | |
| | Cartouche : D - Bahía de Ponce | 36 000 | 17° 57’ N | | |
| | Cartouche : E - Bahía de Mayagüez | 36 000 | 18° 12’ N | | |
| | Cartouche : F - Bahía de Jobos | 50 000 | 17° 56’ N | | |
| | Cartouche : G - Bahía de Guayanilla and Bahía de Tallaboa | 50 000 | 17° 58’ N | | |
| **GB525** | **Boca Grande Key to Dry Tortugas** | **146 000** | **24° 35’ N** | **1876** | **2005** |
| **GB702** | **Aruba and Curacao** | | | **1987** | **2017** |
| | Cartouche : A - Aruba | 100 000 | 12° 30’ N | | |
| | Cartouche : B - Haven Barcadera | 12 500 | 12° 29’ N | | |
| | Cartouche : C - Curacao | 100 000 | 12° 13’ N | | |
| | Cartouche : D - Bullenbaai | 12 500 | 12° 11’ N | | |
| **GB1098** | **Lower Matecumbe Key to Boca Grande Key** | **145 000** | **24° 45’ N** | **1866** | **2010** |
| **GB1276** | **Bahía Santa Marta to Punta Canoas** | **200 000** | **11° 04’ N** | **1991** | **2015** |
| | Cartouche : Puerto Zúñiga | 100 000 | 11° 08’ N | | |
| **GB1277** | **Punta Canoas to Isla Fuerte** | **200 000** | **9° 47’ N** | **1991** | **2017** |
| | Cartouche : Puerto Coveñas | 110 000 | 9° 30’ N | | |
| **GB1412** | **Ports in Aruba and Curaçao** | | | **1987** | **2014** |
| | Cartouche : A - Curaçao - Willemstad and Schottegat | 8 000 | 12° 06’ N | | |
| | Cartouche : B - Curaçao - Caracas Baai - Spaanse Baai and Fuik Baai | 18 000 | 12° 03’ N | | |
| | Cartouche : C - Caracas Baai | 10 000 | 12° 04’ N | | |
| | Cartouche : D - Entrance to Fuik Baai | 10 000 | 12° 03’ N | | |
| | Cartouche : E - Aruba - Paardenbaai | 15 000 | 12° 31’ N | | |
| | Cartouche : F - Aruba - Commandeurs Baai and Sint Nicolaasbaai | 15 000 | 12° 26’ N | | |
| **GB1629** | **Ports and anchorages on the coast of Venezuela** | | | **1993** | **2017** |
| | Cartouche : A - Puerto Chichiriviche | 35 000 | 10° 56’ N | | |
| | Cartouche : B - Puerto el Roque | 60 000 | 11° 56’ N | | |
| | Cartouche : C - Cumaná | 25 000 | 10° 28’ N | | |
| | Cartouche : D - La Guaira | 15 000 | 10° 37’ N | | |
| | Cartouche : E - Approaches to La Guaira | 75 000 | 10° 40’ N | | |
| **GB2003** | **Virgin Passage and Sonta de Vieques** | **100 000** | **18° 15’ N** | **2008** | |
| **GB2006** | **Anegada to Saint Thomas** | **100 000** | **18° 20’ N** | **2002** | **2013** |
| **GB2192** | **Cabo Codera to Punta Agüide including the Outlying Islands** | **300 000** | **11° 17’ N** | **1995** | **2016** |
| **GB2193** | **Punta San Juán to Punta Macolla including Bonaire, Curaçao and Aruba** | **300 000** | **11° 57’ N** | **1994** | |
| **GB2194** | **Punta Macolla to Punta Gallinas including Golfo de Venezuela** | **300 000** | **11° 40’ N** | **1996** | |
| **GB2434** | **Bahía de Cartagena** | | | **1989** | **2016** |
| | Cartouche : A - Bahía de Cartagena | 25 000 | 10° 20’ N | | |
| | Cartouche : B - Bocachica | 7 500 | 10° 19’ N | | |
| **GB2833** | **Yucatán Channel** | **500 000** | **22° 28’ N** | **2017** | |
| **GB2846** | **Punta Francés to Punta Maria Aguilar including Cayman Ridge** | **500 000** | **20° 50’ N** | **2017** | |
| **GB2863** | **Straits of Florida** | **500 000** | **23° 40’ N** | **2017** | |
| **GB2958** | **Old Bahama Channel** | **300 000** | **22° 17’ N** | **2017** | |
| **GB2959** | **Punta Maisi to Great Bahama Bank** | **400 000** | **21° 12’ N** | **2017** | |
| **GB3408** | **Puerto Rico** | **300 000** | **18° 07’ N** | **2014** | |
| **GB3910** | **Little Bahama Bank including North West Providence Channel** | **300 000** | **26° 40’ N** | **1998** | |
| **GB3912** | **North East Providence Channel and Tongue of the Ocean** | **300 000** | **24° 39’ N** | **1998** | **2012** |
| **GB3913** | **Crooked Island Passage and Exuma Sound** | **300 000** | **23° 29’ N** | **1998** | **2017** |
| **GB3935** | **Winward Passage and Southern Approaches** | **400 000** | **19° 02’ N** | **1999** | **2017** |

Nota : ces cartes figurent en noir sur les planches, il est rappelé que le Shom n’assure pas leur commercialisation.

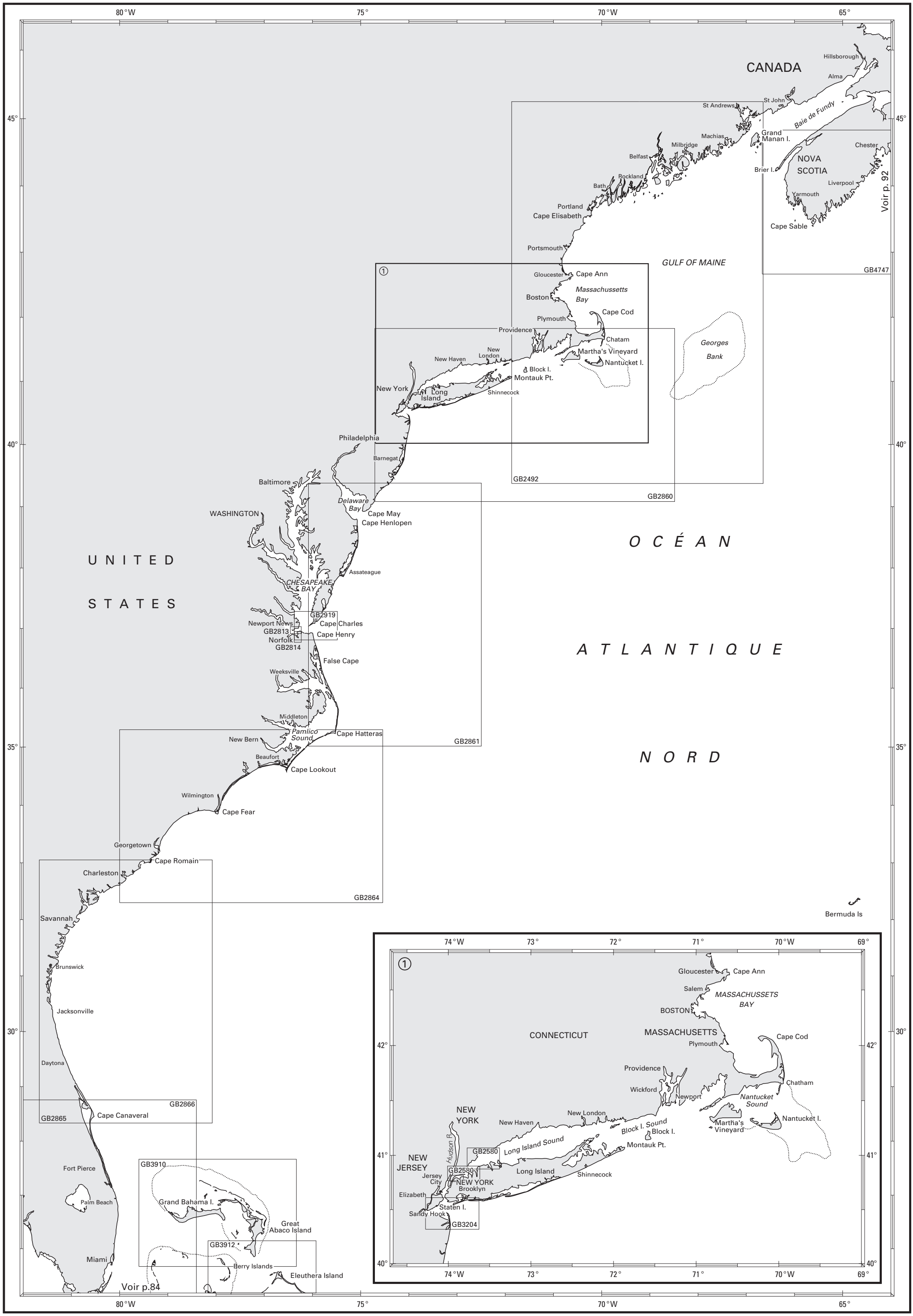


Pour les cartes à petite échelle, consulter les p. 4 à 7.

# ÉTATS-UNIS : CÔTE EST

**Cartes étrangères de complément** (voir nota)

| N° | Titre | Échelle 1 : | Latitude moyenne | Publ. | Édit. |
|---|---|---|---|---|---|
| **GB2492** | **Bay of Fundy to Block Island** | **677 000** | **42° 18' N** | **1887** | **2009** |
| **GB2580** | **Long Island Sound - Sheffield Island to Execution Rocks** | **50 000** | **40° 57' N** | **1984** | **2016** |
| | Cartouche : Execution Rocks to Tallman Island | 20 000 | 40° 50' N | | |
| **GB2813** | **Hampton Roads and Newport News** | **20 000** | **36° 58' N** | **1985** | **2013** |
| **GB2814** | **Norfolk Harbor and Elizabeth River** | **20 000** | **36° 51' N** | **1985** | **2013** |
| **GB2860** | **Outer approaches to New York** | **500 000** | **40° 27' N** | **1969** | **2009** |
| **GB2861** | **Delaware Bay to Cape Hatteras** | **500 000** | **37° 11' N** | **1966** | **1996** |
| **GB2864** | **Cape Hatteras to Cape Romain** | **500 000** | **33° 47' N** | **1965** | **1998** |
| **GB2865** | **Cape Romain to Cape Canaveral** | **500 000** | **30° 41' N** | **1999** | **2007** |
| **GB2866** | **Cape Canaveral to Key West including the western part of the Bahama Banks** | **500 000** | **26° 17' N** | **2017** | |
| **GB2919** | **Chesapeake Bay Entrance** | **80 000** | **37° 02' N** | **1986** | **2010** |
| **GB3204** | **New York - Lower Bay and approaches** | **50 000** | **40° 27' N** | **1984** | **2016** |
| **GB3910** | **Little Bahama Bank including North West Providence Channel** | **300 000** | **26° 40' N** | **1998** | |
| **GB3912** | **North East Providence Channel and Tongue of the Ocean** | **300 000** | **24° 39' N** | **1998** | **2012** |
| **GB4747** | **Yarmouth to / à Halifax** | **300 000** | **43° 45' N** | **2002** | **2003** |

Nota : ces cartes figurent en noir sur les planches, il est rappelé que le Shom n'assure pas leur commercialisation.

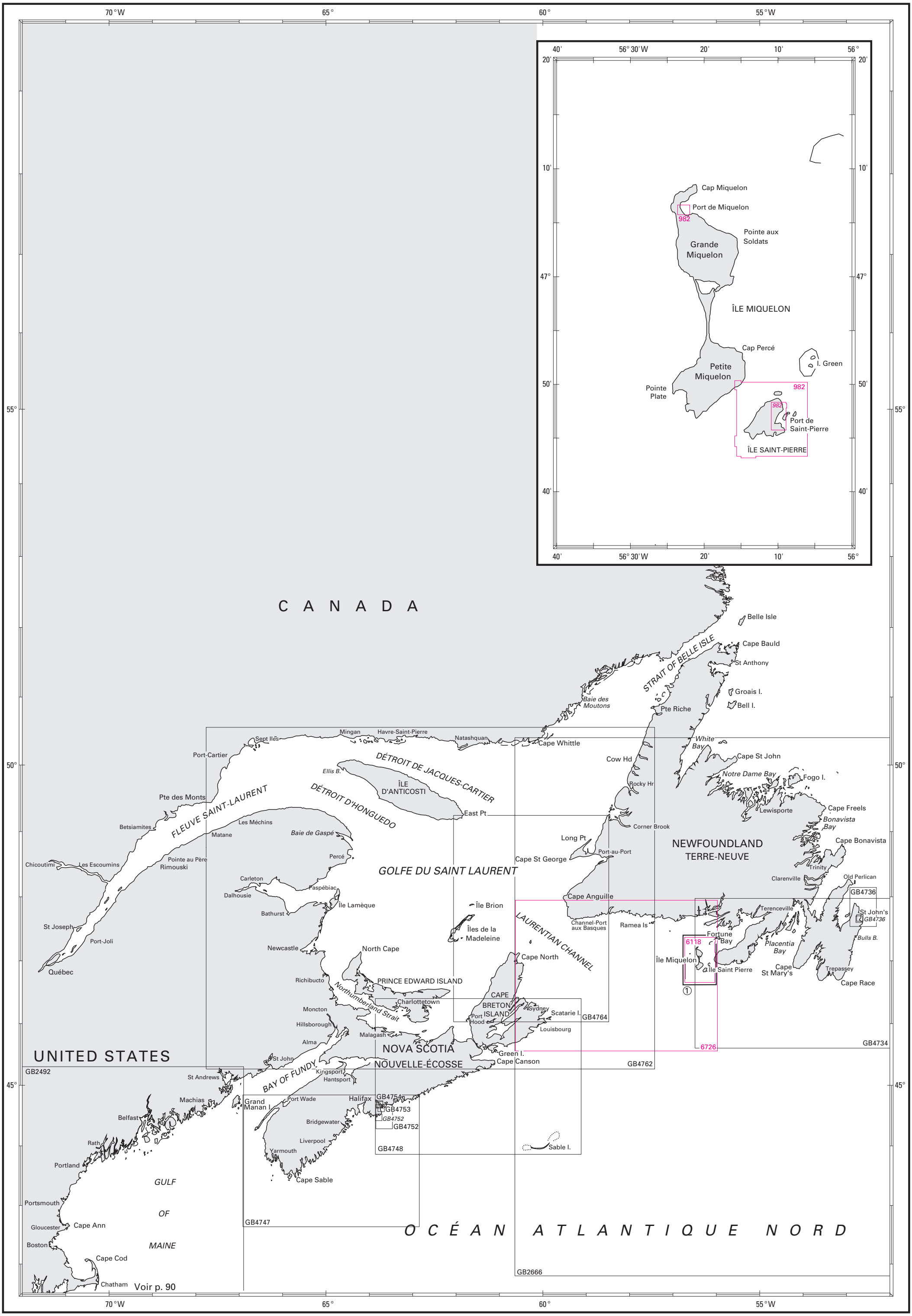


Pour les cartes à petite échelle, consulter les p. 4 à 7.

# NOUVELLE-ÉCOSSE - TERRE-NEUVE

## Cartes françaises

| N° | *INT* | Titre | Échelle 1 : | Latitude moyenne | Publ. ou Édit. | GC ou *T* | Format |
|---|---|---|---|---|---|---|---|
| 982 ❑ | | **Abords Sud de Terre-Neuve - Ile Saint-Pierre - Port de Saint-Pierre - Port de Miquelon**<br>Cartouche : A - Port de Saint-Pierre<br>Cartouche : B - Port de Miquelon | **20 000**<br>7 500<br>10 000 | **46° 46’ N**<br>46° 47’ N<br>47° 06’ N | **2016** | | **GA** |
| 6118 ❑ ⊕ | | **Iles Saint-Pierre et Miquelon** | **80 000** | **46° 56’ N** | **2017** | | **GA** |
| 6726 ⊕ | | **Côte Est du Canada - De Sydney à Saint-Pierre (f.s. CA4015)** | **358 000** | **46° 40’ N** | **2005** | | **A0** |

⊕ Cette carte comporte des délimitations des espaces maritimes français.

❑ Carte établie en WGS.

xxxx Carte disponible en totalité ou en partie sous forme d’ENC.

## Cartes étrangères de complément (voir nota)

| N° | Titre | Échelle 1 : | Latitude moyenne | Publ. | Édit. |
|---|---|---|---|---|---|
| **GB2492** | **Bay of Fundy to Block Island** | **677 000** | **42° 18’ N** | **1887** | **2009** |
| **GB2666** | **Grand Banks of Newfoundland** | **1 500 000** | **46° 00’ N** | **1973** | **2015** |
| **GB4734** | **Saint-Pierre to / à Saint John’s** | **350 000** | **46° 45’ N** | **2005** | |
| **GB4736** | **Motion Bay to / à Cape S$^{t}$ Francis**<br>Cartouche : St John's Harbour<br>Cartouche : Quidi Vidi Harbour | **60 000**<br>5 000<br>5 000 | **47° 44’ N**<br>47° 34’ N<br>47° 35’ N | **2002** | |
| **GB4747** | **Yarmouth to / à Halifax** | **300 000** | **43° 45’ N** | **2002** | **2003** |
| **GB4748** | **Halifax to / à Sydney** | **350 000** | **45° 00’ N** | **2003** | |
| **GB4752** | **Approaches to / Approches de Halifax Harbour**<br>Cartouche : Sambro Harbour | **40 000**<br>20 000 | **44° 28’ N**<br>44° 28’ N | **2001** | **2003** |
| **GB4753** | **Halifax Harbour - Black point to / à Point Pleasant** | **10 000** | **44° 34’ N** | **2001** | **2003** |
| **GB4754** | **Halifax Harbour - Point Pleasant to / à Bedford Basin**<br>Cartouche : Ocean Terminals | **10 000**<br>5 000 | **44° 38’ N**<br>44° 38’ N | **2001** | **2016** |
| **GB4762** | **Golfe du Saint-Laurent - Gulf of St. Lawrence** | **750 000** | **47° 51’ N** | **2001** | **2016** |
| **GB4764** | **Cabot Strait and approaches - Scatarie Island to Anticosti Island** | **350 000** | **47° 35’ N** | **2005** | |

Nota : ces cartes figurent en noir sur les planches, il est rappelé que le Shom n’assure pas leur commercialisation.

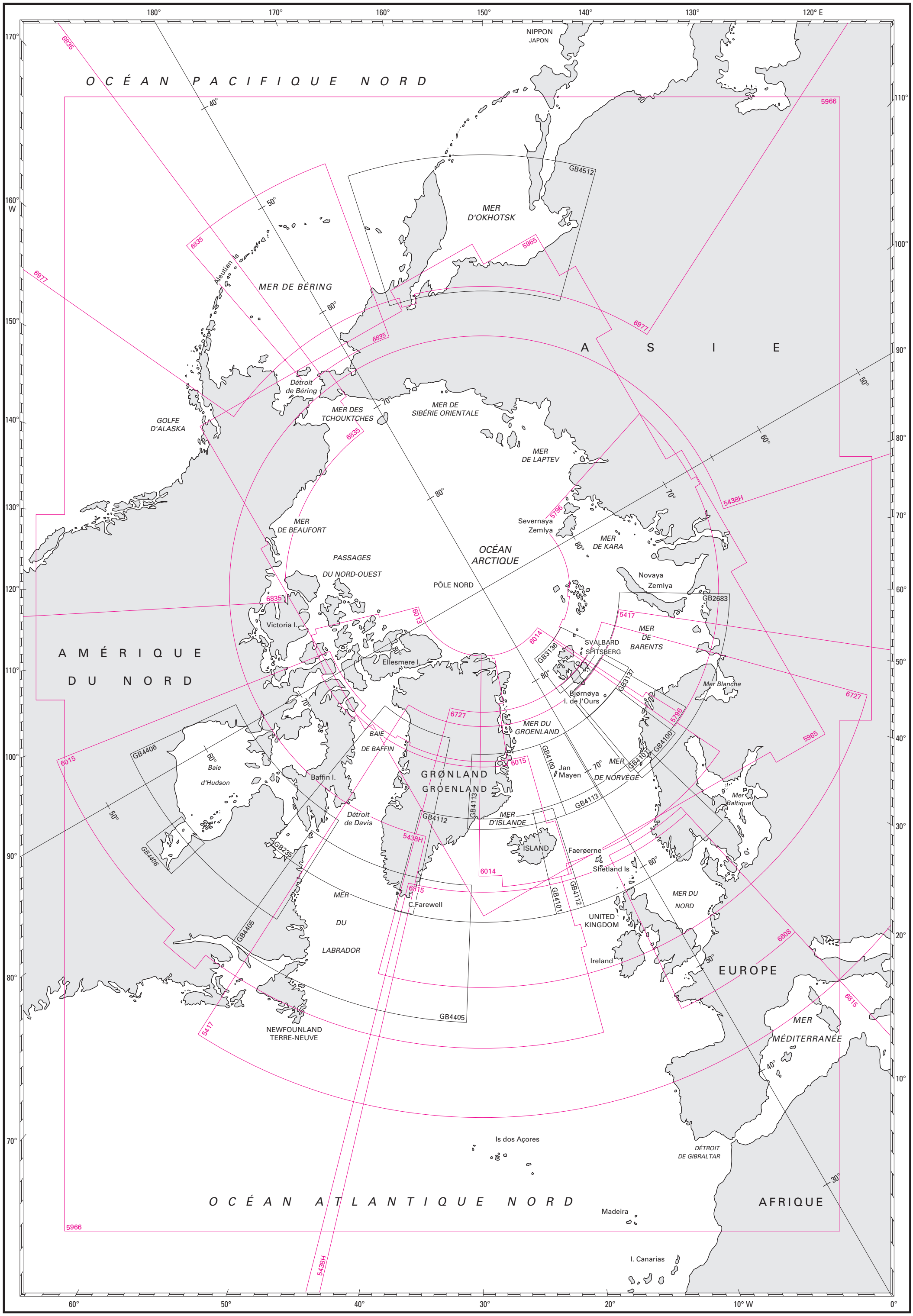
180°
170°
160°
150°
140°
130°
120° E
110°
100°
90°
80°
70°
60°
50°
40°
30°
20°
10° W
0°
170°
160° W
150°
140°
130°
120°
110°
100°
90°
80°
70°
60°
50°
40°
30°
20°
10°
OCÉAN PACIFIQUE NORD
NIPPON
JAPON
MER D'OKHOTSK
GB4512
MER DE BÉRING
Aleutian Is
Détroit de Béring
GOLFE D'ALASKA
MER DES TCHOUKTCHES
MER DE SIBÉRIE ORIENTALE
MER DE LAPTEV
A S I E
MER DE BEAUFORT
PASSAGES DU NORD-OUEST
OCÉAN ARCTIQUE
PÔLE NORD
Severnaya Zemlya
MER DE KARA
Novaya Zemlya
GB2683
MER DE BARENTS
SVALBARD
SPITSBERG
GB3136
GB3137
Bjørnøya
I. de l'Ours
Mer Blanche
Victoria I.
Ellesmere I.
AMÉRIQUE DU NORD
MER DU GROENLAND
BAIE DE BAFFIN
GB4406
Baie d'Hudson
Baffin I.
GRØNLAND
GROENLAND
Jan Mayen
MER DE NORVÈGE
GB4100
GB4101
GB4113
Mer Baltique
Détroit de Davis
GB4112
MER D'ISLANDE
GB235
ISLAND
Faerøerne
Shetland Is
MER DU NORD
MER DE LABRADOR
C.Farewell
UNITED KINGDOM
Ireland
EUROPE
GB4405
NEWFOUNLAND
TERRE-NEUVE
MER MÉDITERRANÉE
Is dos Açores
DÉTROIT DE GIBRALTAR
AFRIQUE
Madeira
I. Canarias
OCÉAN ATLANTIQUE NORD
6835
5966
6977
5965
6727
6015
6014
6013
5796
5438H
5417
6608
6815

# ARCTIQUE

## Cartes françaises

| N° | *INT* | Titre | Échelle 1 : | Latitude moyenne | Publ. ou Édit. | GC ou *T* | Format |
|---|---|---|---|---|---|---|---|
| **5417** | | **Océan Atlantique Nord et mers boréales** | **6 600 000** | **60° 05’ N** | **1977** | | **GA** |
| **5438H** | | **Océan Pacifique** | **27 000 000** | **4° 30’ N** | **1943** | | **GA** |
| **5796** | | **Du Cap Nord au Cap Tchéliouskine** | **2 510 000** | **74° 55’ N** | **1949** | | **GA** |
| **5965**<br>5965N | | **Océan Arctique**<br>Détermination des routes orthodromiques, des distances, des azimuts | **6 300 000** | | **1950**<br>1950 | | **GA** |
| **5966G**<br><br>5966N | | **Carte polaire Nord en projection stéréographique**<br>**Déclinaison magnétique 2015**<br>Détermination des routes orthodromiques, des distances, des azimuts | **12 000 000** | | **2016**<br><br>1955 | | **GA** |
| **6013** | | **Du Lancaster Sound à la terre de Peary et à Nugssuak - Les passages du Nord-Ouest** | **1 830 000** | **78° 40’ N** | **1950** | | **GA** |
| **6014** | | **De la terre Peary au Scoresby Sound et de Trondheim au Cap Nord** | **2 740 000** | **73° 37’ N** | **1953** | | **GA** |
| **6015** | | **Des passages du Nord-Ouest à la Mer du Groenland** | **4 660 000** | **61° 20’ N** | **1993** | | |
| **6608** | *140* | **Mer du Nord (f.s. NO301)** | **1 500 000** | **55° 30’ N** | **2011** | | **GA** |
| **6727** | *10* | **Mer de Norvège et mers adjacentes (f.s. NO300)** | **4 080 000** | **66° 07’ N** | **2014** | | **A0** |
| **6815** | *14* | **Océan Atlantique Nord - Partie Est (f.s. GB4014)** | **10 000 000** | **26° 49’ N** | **2012** | | **A0** |
| **6835** | *50* | **Océan Pacifique Nord - Partie Est (f.s. US50)**<br>Cartouche : Mer de Béring (suite) | **7 330 000**<br>7 330 000 | **43° 15’ N**<br>57° 00’ N | **1997** | | **A0** |
| **6977** | *53* | **Océan Pacifique Nord - Partie Nord-Ouest (f.s. JP4053)** | **7 080 000** | **42° 06’ N** | **1982** | | **A0** |

## **Cartes étrangères de complément** (voir nota)

| N° | Titre | Échelle 1 : | Latitude moyenne | Publ. | Édit. |
|---|---|---|---|---|---|
| **GB235** | **Davis Strait and South East Part of Baffin Bay** | **1 800 000** | **67° 07’ N** | **1875** | **2016** |
| **GB2683** | **Barents Sea - Southern Part** | **2 000 000** | **71° 56’ N** | **2014** | **2015** |
| **GB3136** | **Svalbard - Northern part** | **700 000** | **79° 30’ N** | **2002** | **2016** |
| **GB3137** | **Svalbard - Southern part** | **700 000** | **76° 30’ N** | **2002** | **2016** |
| **GB4100** | **Norway to Jan Mayen** | **3 500 000** | **71° 10’ N** | **1979** | **2015** |
| **GB4101** | **Norway to Iceland** | **3 500 000** | **64° 03’ N** | **1979** | **2015** |
| **GB4112** | **Iceland to Greenland** | **3 500 000** | **64° 03’ N** | **1976** | **2016** |
| **GB4113** | **Greenland and Norwegian Seas** | **3 500 000** | **71° 10’ N** | **1976** | **2016** |
| **GB4405** | **Strait of Belle Isle to Davis Strait** | **3 500 000** | **56° 30’ N** | **1977** | **2016** |
| **GB4406** | **Hudson Strait and Bay**<br>Cartouche : James Bay | **3 500 000**<br>3 500 000 | **59° 20’ N**<br>53° 15’ N | **1977** | **2016** |
| **GB4512** | **Sea of Okhotsk** | **3 500 000** | **56° 00’ N** | **1982** | **2011** |

Nota : ces cartes figurent en noir sur les planches, il est rappelé que le Shom n’assure pas leur commercialisation.

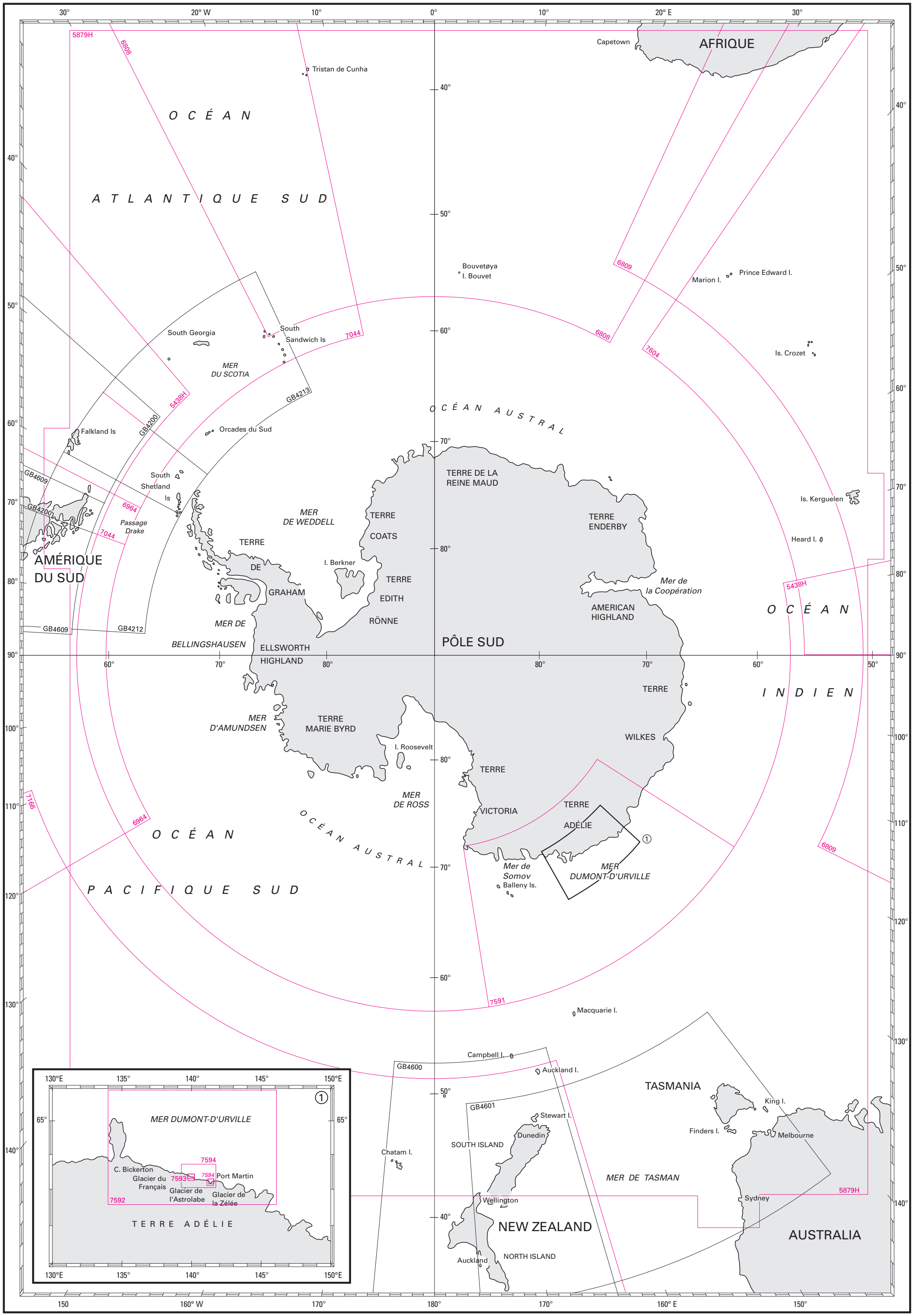
AFRIQUE
Capetown
Tristan de Cunha
O C É A N
A T L A N T I Q U E S U D
Bouvetøya
I. Bouvet
Marion I.
Prince Edward I.
Is. Crozet
South Georgia
South Sandwich Is
MER DU SCOTIA
Falkland Is
Orcades du Sud
South Shetland Is
Passage Drake
AMÉRIQUE DU SUD
OCÉAN AUSTRAL
TERRE DE LA REINE MAUD
TERRE ENDERBY
Is. Kerguelen
Heard I.
MER DE WEDDELL
TERRE COATS
TERRE DE GRAHAM
I. Berkner
TERRE EDITH RÖNNE
Mer de la Coopération
AMERICAN HIGHLAND
MER DE BELLINGSHAUSEN
ELLSWORTH HIGHLAND
PÔLE SUD
TERRE
WILKES
I. Roosevelt
MER D'AMUNDSEN
TERRE MARIE BYRD
TERRE
VICTORIA
TERRE ADÉLIE
MER DE ROSS
Mer de Somov
Balleny Is.
MER DUMONT-D'URVILLE
OCÉAN AUSTRAL
O C É A N
I N D I E N
P A C I F I Q U E S U D
Macquarie I.
Campbell I.
Auckland I.
TASMANIA
King I.
Finders I.
Melbourne
Sydney
Stewart I.
Dunedin
SOUTH ISLAND
Chatam I.
MER DE TASMAN
Wellington
NEW ZEALAND
NORTH ISLAND
Auckland
AUSTRALIA
MER DUMONT-D'URVILLE
C. Bickerton
Glacier du Français
Glacier de l'Astrolabe
Glacier de la Zélée
Port Martin
TERRE ADÉLIE
5879H
6808
6809
7044
5438H
GB4213
GB4200
GB4609
6964
GB4212
7166
7591
GB4600
GB4601
7594
7593
7592

# ANTARCTIQUE

## Cartes françaises

| N° | *INT* | Titre | Échelle 1 : | Latitude moyenne | Publ. ou Édit. | GC ou *T* | Format |
|---|---|---|---|---|---|---|---|
| **5438H** | | **Océan Pacifique** | **27 000 000** | **4° 30’ N** | **1943** | | **GA** |
| **5879H** | | **Carte polaire Sud en projection stéréographique** | **12 000 000** | | **2016** | | **GA** |
| 5879G | | Carte polaire Sud en projection stéréographique Déclinaison magnétique 2015 | | | 2016 | | |
| 5879N | | Détermination des routes orthodromiques, des distances, des azimuts | | | 1986 | | |
| **6808** | *21* | **Océan Atlantique Sud - Partie Est (f.s. GB4021)** | **10 000 000** | **19° 30’ S** | **2015** | | **A0** |
| **6809** ⊕ | *70* | **Océan Indien - Partie Sud (f.s. GB4070)** | **8 690 000** | **26° 55’ S** | **2017** | | **A0** |
| **6964** | *62* | **De Panama au Cap Horn (Câbo de Hornos) (f.s. CL500)** | **10 000 000** | **23° 30’ S** | **1994** | | **A0** |
| **7044** | *20* | **De la Terre de Feu au Venezuela (f.s. BR19001)** | **10 000 000** | **25° 00’ S** | **2017** | | **A0** |
| **7166** | *61* | **Océan Pacifique Sud - Partie Ouest (f.s. NZ14061)** | **10 000 000** | **26° 55’ S** | **1988** | | **GA** |
| **7591** | *901* | **De Cape Goodenought à Cape Adare** | **2 000 000** | **66° 00’ S** | **2006** | | **A0** |
| **7592** ❑ | *9015* | **Du glacier Dibble au glacier Mertz** | **500 000** | **66° 00’ S** | **2004** | | **A0** |
| **7593** ❑ | *9017* | **De l’île Hélène au Rocher du Débarquement - Archipel de Pointe Géologie** | **20 000** | **66° 38’ S** | **2002** | | **A0** |
| | | Cartouche : A - Archipel de Pointe Géologie | 7 500 | 66° 40’ S | | | |
| **7594** ❑ | *9016* | **De la pointe Ebba au cap de la Découverte** | **100 000** | **66° 40’ S** | **2003** | | **A0** |
| | | Cartouche : A - Archipel Max Douguet, Port-Martin | 10 000 | 66° 49’ S | | | |
| | | Cartouche : B - Archipel Max Douguet | 30 000 | 66° 49’ S | | | |
| **7604** ⊕ | | **De Prince Edward Islands à Heard Island - Îles Crozet, Kerguelen et Amsterdam** | **4 000 000** | **43° 27’ S** | **2008** | | **A0** |

⊕ Cette carte comporte des délimitations des espaces maritimes français.

❑ Carte établie en WGS.

xxxx Carte disponible en totalité ou en partie sous forme d’ENC.

## Cartes étrangères de complément (voir nota)

| N° | Titre | Échelle 1 : | Latitude moyenne | Publ. | Édit. |
|---|---|---|---|---|---|
| **GB4200** | **Rio de la Plata to Cabo de Hornos** | **3 500 000** | **35° 30’ S** | **1980** | **2010** |
| **GB4212** | **Drake Passage** | **3 500 000** | **74° 30’ S** | **1985** | **2011** |
| **GB4213** | **Scotia Sea** | **3 500 000** | **61° 10’ S** | **1985** | **2011** |
| **GB4600** | **New Zealand including Norfolk Island and Campbell Island** | **3 500 000** | **40° 30’ S** | **1975** | **2011** |
| **GB4601** | **Tasman Sea** | **3 500 000** | **41° 29’ S** | **1974** | **2011** |
| **GB4609** | **Valparaiso to Islas Diego Ramirez** | **3 500 000** | **45° 00’ S** | **1981** | **2010** |

Nota : ces cartes figurent en noir sur les planches, il est rappelé que le Shom n’assure pas leur commercialisation.

# CÔTE NORD DE FRANCE
# NAVIGATION CÔTIÈRE

ENGLAND

FRANCE

CANAL DE BRISTOL

LA MANCHE
(ENGLISH CHANNEL)

THE THAMES

PAS DE CALAIS

BAIE DE SEINE

LA LOIRE

LONDON

Cardiff

Bristol

Ramsgate

N. Foreland

Oostende

Folkestone

Dover

Calais

Dunkerque

Cap Gris Nez

Boulogne-sur-Mer

Southampton

Portsmouth

Brighton

Beachy Head

I. OF WIGHT

Bill of Portland

Plymouth

Start Point

Cape Cornwall

Land's End

Lizard Point

Isles of Scilly

Bishop Rock

Saint-Valéry-sur-Somme

Dieppe

Cap de la Hague

Pointe de Barfleur

Cherbourg

Alderney

Cap d'Antifer

Fécamp

Cap de la Hève

Le Havre

Caen

GUERNSEY

JERSEY

Is. Chausey

Baie de St-Brieuc

St-Malo

Saint-Brieuc

Morlaix

I. de Batz

Roscoff

I. d'Ouessant

Brest

I. de Sein

Quimper

Pointe de Penmarc'h

Lorient

Îles de Glénan

Auray

Vannes

I. de Groix

Quiberon

Houat

Hoëdic

BELLE-ÎLE

St-Nazaire
La Baule

Nantes

Pointe de Saint-Gildas

FR367350
FR369400
FR369410
FR369300
FR368240
FR368570
FR369660
FR366800
FR370660
FR370680
FR370670

FR474240
FR473230
FR474160
FR474180
FR474170
FR474190
FR474210
FR471200
FR471580
FR474220
FR471570
FR471610
FR471530
FR471520
FR471510
FR471500
FR471490
FR471720
FR471480
FR471460
FR471470
FR471540
FR471550
FR471560

ENC publiée
Limite des ENC françaises
Zone de données
Zones de données britanniques

7° 6°W 5° 4° 3° 2° 1° 0° 1° 2°E 3°
52° 51° 50° 49° 48° 47°

# CÔTE NORD DE FRANCE PORTS

2° W 1° 0° 1° 2° E 3°

51° 50° 49°

LONDON
N. Foreland
Ramsgate
Dover
Folkestone
E N G L A N D
Oostende
BELGIQUE
PAS DE CALAIS
FR570570
FR572580
FR67258A
Gravelines
Dunkerque
Calais
Cap Gris Nez
Southampton
Portsmouth
Littlehampton
Brighton
Rye
Newhaven
Beachy Head
Selsey Bill
Poole
Bournemouth
Cowes
The Solent
I. OF WIGHT
Saint Alban's Head
FR572470
Boulogne-sur-Mer
Le Touquet Paris-Plage
Berck-Plage
Saint-Valéry-sur-Somme
L A M A N C H E
(ENGLISH CHANNEL)
FR57207A
Le Tréport
FR573170
Dieppe
F R A N C E
Saint-Valéry-en-Caux
FR57207B
Fécamp
Cap d'Antifer
FR572320
FR570920
FR574440
Cap de la Hague
FR67232A
FR670860
Pointe de Barfleur
Barfleur
FR67090A
Cherbourg
FR67090B
St-Vaast-la Hougue
Diélette
FR570900
BAIE DE SEINE
Rade de la Capelle
Cap de la Hève
Le Havre
FR566830
Honfleur
FR57419A
Rouen
FR57420G
FR57420H
Trouville-sur-Mer
Deauville
Cap de Carteret
Les Écréhou
JERSEY
Isigny
FR57420A
Grandcamp-Maisy
FR57420B
FR57420C
Port-en-Bessin
Courseulles-sur-Mer
FR574200
Ouistreham
Caen
Dives-sur-Mer
FR57420F
LA SEINE
Pointe d'Agon
ENC publiée
Zones de données

6° W 5° 4° 3° 2° W 1°

50° 49° 48°

Cape Cornwall
Penzance
Falmouth
Land's End
Lizard Point
Start Point

# CÔTE NORD DE FRANCE PORTS (suite)

L A M A N C H E
(ENGLISH CHANNEL)

FR572320
FR574440
Cap de la Hague
FR67133A
FR570920
FR670860
Goury
Alderney
FR67232A
Pointe de Barfleur
Barfleur
FR67090A
Cherbourg
St-Vaast-la Hougue
FR67090B
FR57133B
Diélette
FR570900
Rade de la Capelle
GUERNSEY
Sark
FR67133D
Cap de Carteret
FR67133E
Portbail
Isigny
Les Écréhou
FR57133C
JERSEY
Roches Douvres
Plateau des Minquiers
Pointe d'Agon
FR57133F
Agon
FR571340
Is. Chausey
FR67134A
Granville
FR573410
FR571250
FR571260
FR571270
Perros-Guirec
Tréguier
FR67127A
FR67127B
Paimpol
FR67124C
Trébeurden
Baie de Lannion
Lannion
FR67124B
FR67126A
I. de Batz
FR67095A
Roscoff
FR571240
FR571280
FR571290
FR571300
FR571310
Cancale
FR67131A
Le Mont-Saint-Michel
St-Malo
Baie de St-Brieuc
Cap Fréhel
FR67310B
FR67310A
FR573100
FR542330
FR67128A
FR67128B
Le Légué
FR67154A
Saint-Brieuc
Pointe de Pontusval
FR570940
Goulven
FR67094A
FR570950
Morlaix
FR57095B
Portsall
Lanildut
I. d'Ouessant
I. Molène
FR571230
FR67122A
Brest
FR673990
FR574000
Daoulas
Pte de Saint-Mathieu
FR67401A
FR673980
FR673970
FR67400A
FR571220
Morgat
FR574010
FR67121A
Cap de la Chèvre
FR67121B
Douarnenez
I. de Sein
FR67423A
Pointe du Raz
Audierne
FR571210
FR574230
Quimper
Loctudy
Concarneau
Pointe de Penmarc'h
Lorient
F R A N C E
ENC publiée
Zones de données

# CÔTE OUEST DE FRANCE
# NAVIGATION CÔTIÈRE

FR370670
FR370660
FR370680
FR370700
FR370690
FR367860

Pointe du Raz
I. de Sein
Quimper
Loctudy
Concarneau
Pointe de Penmarc'h
Lorient
Îles de Glénan
I. de Groix
Auray
Vannes
Quiberon
Houat
Hoëdic
BELLE-ÎLE
St-Nazaire
La Baule
LA LOIRE
Nantes
Pointe de Saint-Gildas
ÎLE DE NOIRMOUTIER
Saint-Jean-de-Monts
I. d'Yeu
Saint-Gilles-Croix-de-Vie
Les Sables-d'Olonne
Plateau de Rochebonne
Île de Ré
La Rochelle
Pointe de Chassiron
ÎLE D'OLÉRON
Rochefort
Marennes
Pointe de la Coubre
Royan
Pointe de Grave
Hourtin
Lacanau
Bordeaux
Cap Ferret
Arcachon
Cazaux
Biscarrosse
Mimizan
GOUF DE CAPBRETON
Soustons
Capbreton
Bayonne
Biarritz
Saint-Jean-de-Luz
Hendaye
Fuenterrabia
Pasajes
Cabo Higuer
Cabo Machichaco
Elanchove
Cabo Ajo
Santoña
Santander
San Vicente
Bilbao

FRANCE
GOLFE DE GASCOGNE
ESPAÑA

ENC publiée
Limite des ENC françaises
Zone de données

5° 4°W 3° 2° 1° 0°
48° 47° 46° 45° 44° 43°

# CÔTE OUEST DE FRANCE
# APPROCHES

FR471470
FR471460
FR470310
FR470330
FR470320
FR473950
FR473940
FR474020
FR474030
FR474040
FR474050
FR474260
FR474270
FR474280
FR474400

Pointe du Raz
I. de Sein
Quimper
Loctudy
Concarneau
Pointe de Penmarc'h
Lorient
Îles de Glénan
I. de Groix
Auray
Vannes
Quiberon
Houat
Hoëdic
BELLE-ÎLE
St-Nazaire
La Baule
LA LOIRE
Nantes
Pointe de Saint-Gildas
ÎLE DE NOIRMOUTIER
Saint-Jean-de-Monts
I. d'Yeu
Saint-Gilles-Croix-de-Vie
Les Sables-d'Olonne
Plateau de Rochebonne
Île de Ré
La Rochelle
Pointe de Chassiron
ÎLE D'OLÉRON
Rochefort
Marennes
Pointe de la Coubre
Royan
Pointe de Grave
Hourtin
Lacanau
Bordeaux
Cap Ferret
Arcachon
Cazaux
Biscarrosse
Mimizan
GOUF DE CAPBRETON
Soustons
Capbreton
Bayonne
Biarritz
Saint-Jean-de-Luz
Hendaye
Fuenterrabia
Pasajes
Cabo Higuer
Cabo Machichaco
Elanchove
Cabo Ajo
Santoña
Santander
San Vicente
Bilbao

FRANCE
GOLFE DE GASCOGNE
ESPAÑA

ENC publiée
Zone de données

5° 4°W 3° 2° 1° 0°
48° 47° 46° 45° 44° 43°

# CÔTE OUEST DE FRANCE PORTS

Raz de Sein
FR67423A
I. de Sein
FR574230
Pointe du Raz
Audierne
FR57147A
Douarnenez
Quimper
FR57249A
FR67249E
Port-La-Forêt
Bénodet
FR67249B
FR67249F
Concarneau
Loctudy
FR67249C
Pointe de Penmarc'h
FR566450
FR566460
FR572510
FR67249D
Îles de Glénan
FR572520
FR57138A
Brigneau
FR57138D
FR57138B
FR57138C
FR67140A
FR671400
Lorient
FR57138E
FR67139A
I. de Groix
FR571390
Auray
FR571370
Vannes
FR671070
Damgan
FR571440
FR571360
FR571350
Quiberon
FR571420
FR571410
I. de Houat
FR67142A
Le Palais
FR67142B
I. de Hoëdic
FR571430
Belle-Île
Piriac-sur-Mer
FR67145A
La Turballe
FR67145B
Le Croisic
Pointe du Croisic
FR67145C
FR571450
La Baule
FR67145D
FR567970
Saint-Nazaire
FR57396A
LA LOIRE
FR57396B
Saint-Brévin-les-Pins
Nantes
FR57396D
Pointe de Saint-Gildas
FR57394A
Pornic
Les Moutiers
Île de Noirmoutier
FR57394B
L'Herbaudière
FR57394C
Noirmoutier-en-l'Île
Goulet de Fromentine
La Barre-de-Monts
Saint-Jean-de-Monts
FR67410A
Port-Joinville
I. d'Yeu
FR574100
Saint-Gilles-Croix-de-Vie
FR67402A
Les Sables-d'Olonne
Pointe de L'Aiguille
FR574110
FR57403A
Pointe du Payré
Jard-sur-Mer
FR57403B

ENC publiée
Zone de données

5°W 30' 4° 30' 3° 30' 2°W 30'
48° 30' 47° 30'

# CÔTE OUEST DE FRANCE PORTS (suite)

Pointe du Payré
FR57403A
FR57403B
Jard-sur-Mer
La Tranche-sur-Mer
FR57403C
Sèvre-Niortaise
Charron
Pertuis Breton
Île de Ré
FR574120
La Rochelle
FR574130
Pertuis d'Antioche
Châtelaillon-Plage
FR574150
FR57404A
Pointe de Chassiron
FR67405A
FR67405B
FR67414A
FR57415A
ÎLE D'OLÉRON
Rochefort
La Charente
FR67405C
Marennes
Pertuis de Maumusson
FR574140
Pointe de la Coubre
FR574250
Cordouan
FR67425A
FR67425B
Royan
Saint-Georges-de-Didonne
FR57426A
Pointe de Grave
Le Verdon-sur-Mer
Soulac-sur-Mer
LA GIRONDE
Port Maubert
Hourtin-Plage
Hourtin
Pauillac
FR57427A
Blaye
FR57427B
Bourg
Carcans-Plage
Lacanau-Océan
Lacanau
La Dordogne
Bordeaux
FR570300

ENC publiée
Zone de données

2°W 30' 1°W 30'
30' 46° 45°

ENC publiée
Zone de données

Andernos-les-Bains
Bassin d'Arcachon
FR57428A
Arcachon
Cap Ferret
Pointe d'Arcachon
Cazaux
Biscarrosse
Mimizan
GOUF DE CAPBRETON
Vieux-Boucau-les-Bains
FR57440A
Capbreton
FR574300
Bayonne
FR57431A
Cabo Higuer
Fuenterrabia
Biarritz
Saint-Jean-de-Luz
FR57431B

2°W 30' 1°W
30' 44°

ENC publiée
Limite des ENC françaises
Zone de données

# CÔTE SUD DE FRANCE
# NAVIGATION CÔTIÈRE

FRANCE
ITALIA
ESPAÑA
GOLFE DU LION
GOLFE DE GÊNES
CORSE
BOUCHES DE BONIFACIO
SARDEGNA
Étang de Berre
RHÔNE
Golfo de Rosas
Golfe de Sagone
Golfe d'Ajaccio
Golfo dell'Asinara
Îles d'Hyères
Is des Medes
FR369510
FR370080
FR370250
FR468440
FR468430
FR470540
FR470530
FR466930
FR467670
FR474060
FR474070
FR474080
FR474090
FR474430
FR469690
FR468220
FR469700
FR470500
FR468230
FR468550
FR469420
FR471620
FR469290
FR470240

Voltri, Genova, Camogli, Savona, Portofino, Sestri Levante, C. di Noli, La Spezia, Albenga, C. Mele, Imperia, San Remo, Menton, MONACO, Nice, Viareggio, Antibes, Cannes, Livorno, St-Raphaël, I.Gorgona, Palavas-les-Flots, Aigues-Mortes, Saintes Maries de la Mer, Sète, Cap d'Agde, Marseille, Cassis, La Ciotat, Bandol, Toulon, Le Lavandou, St-Tropez, Hyères, Port-la-Nouvelle, Leucate, Cap Leucate, Port-Vendres, Cap Cerbère, C. Creus, C. de San Sebastian, C. de Tossa, Barcelona, Cap Corse, I. Capraia, Centuri, ELBA, L'Ile-Rousse, St-Florent, Bastia, Calvi, Galeria, Porto, Cap Rossu, Alistro, Aleria, Sagone, Ajaccio, Solenzara, Cap Muro, Propriano, Porto-Vecchio, Bonifacio, I. Maddalena, I. Caprera, I. Asinara, C. Falcone, Olbia, Brandinchi, Porto Torres, Porsada, C. Caccia, Alghero, C. Comino

2° 3° 4° 5°E 6° 7° 8° 9° 10°E
45° 44° 43° 42° 41°

ENC publiée
Limite des ENC françaises
Zones de données

CÔTE SUD DE FRANCE
APPROCHES

# CÔTE SUD DE FRANCE
# PORTS

ENC publiée

Zones de données

FRANCE

ITALIA

ESPAÑA

GOLFE DU LION

GOLFE DE GÊNES

CORSE

SARDEGNA

BOUCHES DE BONIFACIO

RHÔNE

Étang de Thau

Étang de Berre

Golfe de Sagone

Golfe d'Ajaccio

Genova
Voltri
Camogli
Sta Margherita Ligure
Portofino
Sestri Levante
Savona
C. di Noli
La Spezia
Albenga
C. Mele
Imperia
San Remo
Menton
MONACO
Nice
Antibes
Cannes
St-Raphaël
St-Tropez
Le Lavandou
Toulon
Hyères
Bandol
Cassis
La Ciotat
Marseille
Aigues-Mortes
Saintes Maries de la Mer
Palavas-les-Flots
Sète
Cap d'Agde
Gruissan
Port-la-Nouvelle
Leucate
Cap Leucate
St-Cyprien
Port-Vendres
Banyuls
Cap Cerbère
C. Creus
Is des Medes
C. de San Sebastian
C. de Tossa
Îles d'Hyères
I.Gorgona
I. Capraia
Cap Corse
Centuri
L'Ile-Rousse
S. Ambrogio
Calvi
St-Florent
Bastia
Galeria
Girolata
Porto
Cap Rossu
Alistro
Aleria
Sagone
Ajaccio
Solenzara
Cap Muro
Porto Pollo
Propriano
Campomoro
Porto-Vecchio
Figari
Bonifacio
I. Maddalena
I. Caprera
I. Asinara

FR57004B
FR57004A
FR570040
FR57004C
FR569070
FR566840
FR573920
FR673900
FR673910
FR573930
FR566120
FR566100
FR570910
FR670930
FR572820
FR566150
FR566160
FR572670
FR568380
FR572050
FR572000
FR674410
FR574420
FR67434A
FR568390
FR67003A
FR57434B
FR57003B
FR57434C
FR57003C
FR573160
FR67436A
FR572800
FR67162A
FR57436B
FR57162B
FR569110
FR57096A
FR57096B
FR56850B
FR56850C
FR56850A
FR57436C
FR56980A
FR56980B
FR56980C

3° 4°E 5° 6° 7° 8° 9° 10°E

44° 43° 42° 41°

CARTES ÉLECTRONIQUES DE NAVIGATION (ENC)

# COUVERTURE DES CARTES ÉLECTRONIQUES DE NAVIGATION FRANÇAISES

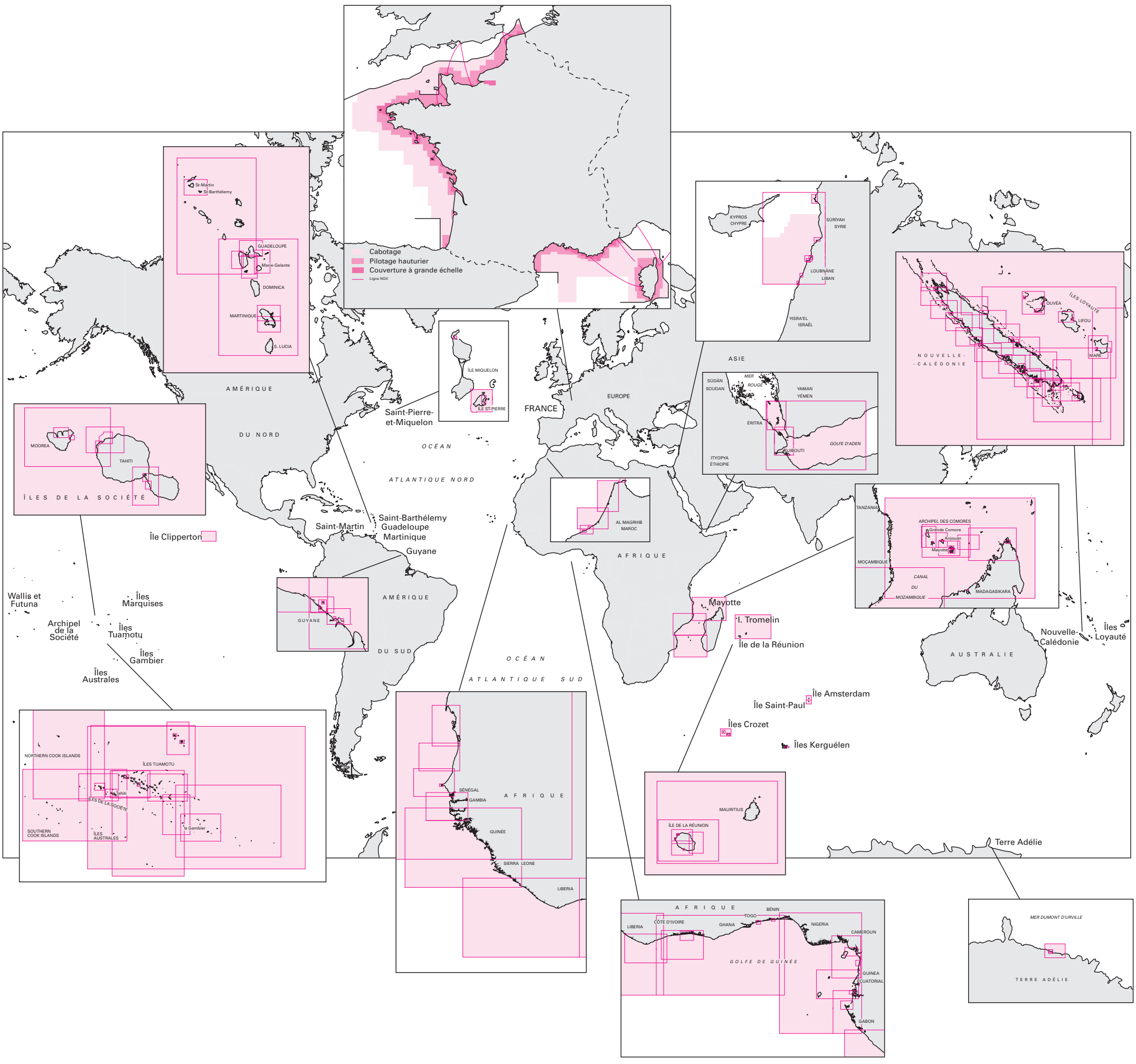


## Couverture des ENC françaises distribuées par PRIMAR au 20/09/2017

*Pour des informations complètes et à jour, consulter le catalogue des ENC sur* ***www.primar.org***

PRIMAR®

**Les ENC du Shom sont indiquées dans les listes descriptives des cartes imprimées**
(les cartes dont le numéro est souligné sont disponibles en totalité ou en partie sous forme d'ENC du Shom).

# LA CARTE ÉLECTRONIQUE DE NAVIGATION (ENC)

## ***Définition :***

Selon la définition de l'OMI, les **cartes marines électroniques officielles** ne peuvent être produites que par ou sous l'autorité d'un gouvernement, d'un service hydrographique (SH) agréé ou de toute autre institution gouvernementale compétente, seuls aptes à garantir la qualité, l'intégrité et la traçabilité des données, une authentification de la source, et d'assurer une tenue à jour régulière.

Les cartes électroniques de navigation (ENC) sont des cartes marines électroniques officielles.

## ***Diffusion :***

La diffusion des ENC et de leurs mises à jour est confiée à des centres régionaux de coordination des ENC (RENC) qui disposent de réseaux de distributeurs. Il existe deux RENC*, tous deux en Europe : PRIMAR et IC-ENC.

Les distributeurs de PRIMAR et de IC-ENC (listes sur les sites Internet www.primar.org et www.ic-enc.org) commercialisent, uniquement sous forme cryptée**, les ENC de la presque totalité des services hydrographiques élaborant des ENC.

Les ENC sont vendues par cellule (une cellule équivalant le plus souvent à une carte papier), avec un abonnement pour une tenue à jour assurée pendant une durée allant de 3 mois à 1 an.

* Les RENC assurent le contrôle des données fournies par les services hydrographiques et la mise en commun des ENC et de leurs mises à jour. Chacun des RENC met ses ENC et celles de l'autre RENC à disposition des utilisateurs via un réseau de distribution.

** Le cryptage d'une ENC, selon la norme S-63 (dispositif de l'OHI pour la protection des données), a une double fonction : l'authentification du produit, preuve qu'il provient bien du service hydrographique concerné, et la garantie de l'intégrité des données.

## ***PRIMAR propose un grand nombre d'informations relatives aux ENC, et notamment :***

- un catalogue interactif permettant de passer des commandes en ligne (1)
- mise à jour hebdomadaire en ligne (2)
- la liste des distributeurs agréés
- la liste des ECDIS (3) certifiés

(1) *Téléchargeable, également disponible sur cédérom.*
(2) *PRIMAR ONLINE*
(3) *Electronic Chart Display and Information System, système de visualisation des cartes électroniques et d'information.*

Au 20/09/2017, PRIMAR distribue les ENC de plus de 61 pays.

Les distributeurs de PRIMAR disposent d'un portefeuille de plus de 15 780 ENC pour une couverture quasi-mondiale.

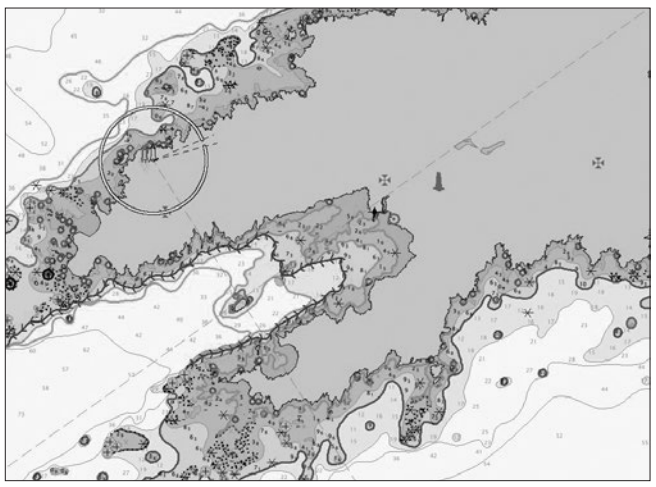

Toutes les ENC françaises et leurs mises à jour hebdomadaires produites par le Shom sont disponibles dans le réseau de distribution de PRIMAR sous forme cryptée (assurant la sécurité, l'authentification et la protection des données).

Consulter le site internet **www.primar.org** pour obtenir la liste à jour des distributeurs.

**PRIMAR**
**P.O. Box 60 N-4001 STAVANGER**
**NORVÈGE**

**www.primar.org**

**Tél : (00 47) 51 93 95 00**
**Fax : (00 47) 51 93 95 01**
**Mél : info@primar.org**

# INDEX GÉNÉRAL DES INSTRUCTIONS NAUTIQUES ET DES LIVRES DES FEUX

LC ——— Limites des Livres des Feux français.
C3 ——— Limites des Instructions Nautiques françaises.
22 - - - - - - Limites des Instructions Nautiques de complément.

OCÉAN ARCTIQUE
PASSAGES DU NORD-OUEST
MER DE SIBÉRIE ORIENTALE
MER DE BEAUFORT
MER DES TCHOUKTCHES
MER DE BÉRING
BAIE D'HUDSON
MER DU LABRADOR
BAIE DE BAFFIN
GRØNLAND
GROENLAND
AMÉRIQUE DU NORD
OCÉAN PACIFIQUE NORD
OCÉAN ATLANTIQUE NORD
Golfe d'Alaska
Golfe du Mexique
Détroit de Bering
Détroit de Davis
Détroit d'Hudson
Peary Channel
Nares St
M Clure St
Viscount Melville Sd
Lancaster Sd
Amundsen G.
Foxe Basin
Canal de Panama
Mer des Antilles (Mer des Caraïbes)
Rio de La Plata
Bahía Blanca
G. San Jorge
E. de Magallanes
Détroit de Magellan
Passage Drake
MER DE CORAIL
MER DE TASMAN
OCÉAN PACIFIQUE SUD
OCÉAN AUSTRAL
AMÉRIQUE DU SUD
POLYNÉSIE FRANÇAISE
Îles Australes
Îles de la Société
Îles Marquises
Îles Tuamotu
Ringnes I.
Axel Heiberg I.
Ellesmere I.
Borden I.
Mackenzie I.
Prince Patrick I.
Bathurst I.
Devon I.
Somerset I.
Banks I.
Victoria I.
P. of Wales
Southampton I.
Queen Charlotte I.
Vancouver I.
Kodiak I.
Nunivak I.
St Lawrence I.
O. Vrangelya
O. Karaginskiy
Komandorskiye O.
Aleutian Is
HAWAII
I. Guadalupe
I. Clipperton
Marshall Is
Gilbert Is
Kiribati Is
Line Is
Christmas Is
Solomon Is
Tuvalu Is
Vanuatu
Fiji Is
Samoa Is
Tonga Is
Cook Is
NIle-Calédonie
Chatham I.
NEW ZEALAND
Auckland I.
Macquarie I.
I. de Pascua
I. Sala y Gomez
I. San Felix
Arch. de Juan Fernández
Arch. de Colón
Arch. des Galapagos
Bermuda Is
Bahamas Is
CUBA
Jamaica
Haiti
R. Dominicana
Trinidad
Saint Pierre & Miquelon
Is dos Açores
S.Paulo
Fernando de Noronha
C.Farewell
Falkland Is
South Georgia
South Shetland Is
Cabo de Hornos
I. Chiloe
Bahía Grande
10
12
23
43
41
42A
60
62
K11
4
26
25
8
69A
65
68
59
69
70
50
11
7
5
6
14
51
15
9
LC
C2A
C2B
C3
C4
H5
G4
LD
K10
145° 150° E 155° 160° 165° 170° 175° 180° 175° 170° 165° 160° 155° 150° 145° 140° 135° 130° 125° 120° 115° 110° 105° 100° 95° 90° 85° 80° 75° 70° 65° 60° 55° 50° 45° 40° 35° 30° W
85° 80° 75° 70° 65° 60° 55° 50° 45° 40° 35° 30° 25° 20° 15° 10° 5° 0° 5° 10° 15° 20° 25° 30° 35° 40° 45° 50° 55° 60° 65° 70°

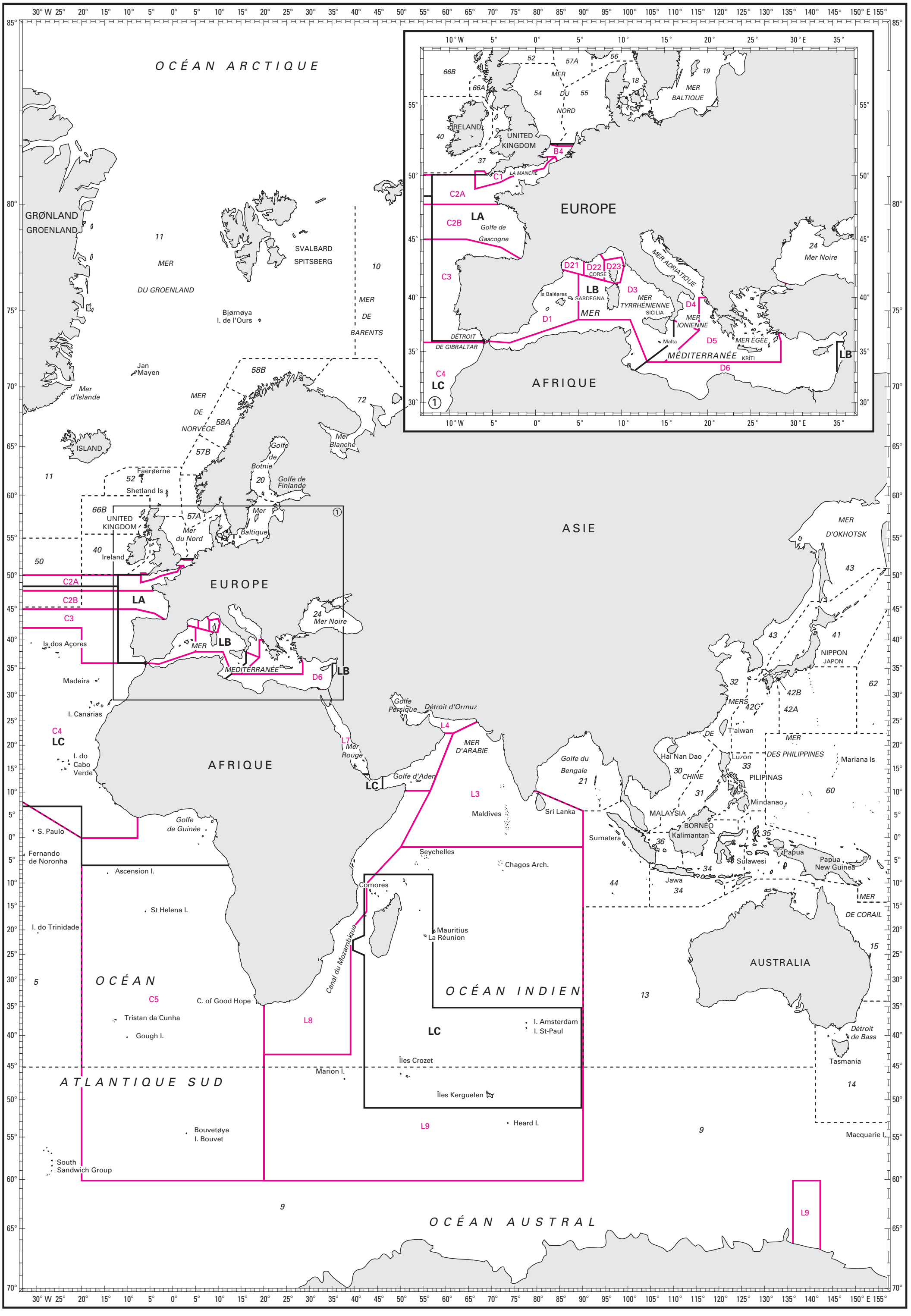
OCÉAN ARCTIQUE
GRØNLAND
GROENLAND
SVALBARD
SPITSBERG
Bjørnøya
I. de l'Ours
Jan Mayen
Mer d'Islande
ISLAND
Faerøerne
Shetland Is
UNITED KINGDOM
Ireland
Mer du Nord
Baltique
Mer Blanche
Golfe de Botnie
Golfe de Finlande
MER DU GROENLAND
MER DE BARENTS
MER DE NORVÈGE
EUROPE
AFRIQUE
ASIE
AUSTRALIA
Ils dos Açores
Madeira
I. Canarias
I. do Cabo Verde
S. Paulo
Fernando de Noronha
Ascension I.
St Helena I.
I. do Trinidade
Golfe de Guinée
C. of Good Hope
Tristan da Cunha
Gough I.
Bouvetøya
I. Bouvet
South Sandwich Group
Canal du Mozambique
Maldives
Sri Lanka
Golfe du Bengale
Golfe d'Aden
Golfe Persique
Détroit d'Ormuz
Mer Rouge
MER D'ARABIE
Seychelles
Chagos Arch.
Comores
Mauritius
La Réunion
I. Amsterdam
I. St-Paul
Îles Crozet
Marion I.
Îles Kerguelen
Heard I.
OCÉAN INDIEN
OCÉAN AUSTRAL
ATLANTIQUE SUD
Sumatera
Jawa
MALAYSIA
BORNÉO
Kalimantan
Sulawesi
Papua
Papua New Guinea
Hai Nan Dao
CHINE
T'aiwan
Luzon
PILIPINAS
Mindanao
Mariana Is
NIPPON
JAPON
MERS DE CHINE
MER DU JAPON
MER D'OKHOTSK
MER DES PHILIPPINES
MER DE CORAIL
Détroit de Bass
Tasmania
Macquarie I.
MER DU NORD
MER BALTIQUE
IRELAND
UNITED KINGDOM
LA MANCHE
Golfe de Gascogne
Is Baléares
SARDEGNA
CORSE
MER TYRRHÉNIENNE
SICILIA
MER ADRIATIQUE
MER IONIENNE
MER ÉGÉE
KRÍTI
Malta
DÉTROIT DE GIBRALTAR
MÉDITERRANÉE
Mer Noire
EUROPE
AFRIQUE
LA
LB
LC
C1
C2A
C2B
C3
C4
C5
D1
D2
D3
D4
D5
D6
L3
L4
L7
L8
L9
B4
11
10
72
58A
58B
57B
66B
66A
57A
52
56
54
55
18
19
40
37
50
24
20
43
41
42A
42B
42C
62
32
33
30
31
60
21
34
35
36
44
15
13
14
9
5

# LISTE DES OUVRAGES NAUTIQUES

**La quasi-totalité des ouvrages nautiques du Shom sont disponibles sous forme numérique sur diffusion.shom.fr. Le numéro de nomenclature indiqué est le numéro (finissant par A ou G) de la version papier lorsqu'elle existe et le numéro (finissant par C) de la version numérique lorsqu'il n'existe pas de version papier.**

**Le *«petit catalogue»* (uniquement en version numérique) complète cet ouvrage en indiquant les prix de vente.**

## INSTRUCTIONS NAUTIQUES

| N° de nomenclature | TITRE | Édition | Mise à jour |
|---|---|---|---|
| **B4**--INA | Mer du Nord (partie Sud) : de la frontière franco-belge à Scheveningen, et côtes Sud-Est de l'Angleterre de North Foreland à Southwold | **2013** | |
| **C1**--INA | Angleterre (côte Sud) | **2012** | |
| **C2A**-INA | France (côtes Nord et Ouest) : de la frontière belge à la Pointe de Penmarc'h | **2010** | |
| **C2B**-INA | France (côte Ouest) : de la Pointe de Penmarc'h à la frontière espagnole | **2011** | |
| **C3**--INA | Espagne (côtes Nord et Ouest) - Portugal | **2013** | |
| **C4**--INA | Afrique (côte Ouest) de Ras Spartel à Cape Palmas - Îles du large | **2015** | |
| **C5**--INA | Afrique (côte Ouest) de Cape Palmas à Cape Agulhas | **2010** | |
| **D1**--INC | Détroit de Gibraltar - Espagne (côtes Sud et Est, Islas Baleares) | **2016** | |
| **D21**-INA | France (côte Sud) : de la frontière espagnole au Cap de l'Aigle | **2017** | |
| **D22**-INA | France (côte Sud) : du Cap Croisette à la frontière italienne | **2015** | |
| **D23**-INA | France : côtes de Corse | **2010** | |
| **D3**--INA | Italie (côte Ouest, Sardaigne et Sicile) - Îles Maltaises | **2015** | |
| **D4**--INA | Italie (côte Sud-Est) - Mer Adriatique | **2011** | |
| **D5**--INA | Grèce - Turquie (côte Ouest) | **2010** | **F n° 2 2014** |
| **D6**--INA | Afrique (côte Nord) - Levant : entre la Mer Égée et le Canal de Suez | **2016** | |
| **G4**--INA | Saint-Pierre et Miquelon | **2009** | |
| **H5**--INA | Antilles orientales - Amérique du Sud (côte Nord-Est) : de Cabo Orange (Brésil) à Boca del Drago (Panama) | **2009** | |
| **K10**-INA | Îles de l'Océan Pacifique : Nouvelle-Calédonie - Vanuatu - Santa Cruz Islands | **2008** | **F n° 2 2013** |
| **K11**-INA | Îles de l'Océan Pacifique (partie centrale) - Île Clipperton | **2008** | **F n° 2 2013** |
| **L3**--INA | Océan Indien (partie Nord-Ouest) : du Sri Lanka au Pakistan | **2014** | |
| **L4**--INA | Golfe Persique et ses abords | **2011** | |
| **L7**--INA | Mer Rouge - Golfe d'Aden | **2004** | **F n° 3 2010** |
| **L8**--INA | Afrique (côte Est) : de Cape Agulhas à Ras Hafùn | **2008** | **F n° 1 2012** |
| **L9**--INA | Terre Adélie - Îles de l'Océan Indien (partie Sud) | **2012** | |

## LES GUIDES ET OUVRAGES TECHNIQUES DU SHOM

| | | | |
|---|---|---|---|
| **940**-ROA | GPS et navigation maritime | **2003** | |
| **941**-MOG | La marée | **1997** | |
| **942**-MOG | La marée océanique côtière (coédité avec l'Institut Océanographique) | **2007** | |
| **943**-MOG | Ocean Coastal Tide (coédité avec l'Institut Océanographique) (uniquement en version numérique) | **2013** | |

## LIVRES DES FEUX ET SIGNAUX DE BRUME (uniquement en version numérique)

| | | | |
|---|---|---|---|
| **LA**--FNC | Atlantique Nord-Est (des Îles Scilly au détroit de Gibraltar) - Manche - Mer du Nord (partie Sud) | **2017** | |
| **LB**--FNC | Méditerranée occidentale (du détroit de Gibraltar au canal de Sicile) - Syrie - Liban | **2017** | |
| **LC**--FNC | Océan Atlantique (Est) - Océan Indien (Ouest) - Océan Pacifique | **2017** | |
| **LD**--FNC | Saint-Pierre-et-Miquelon - Petites Antilles - Guyane | **2017** | |

## OUVRAGES DE RADIOSIGNAUX

| | | | |
|---|---|---|---|
| **91**--RNA | Radionavigation maritime | **2015** | |
| **921**-RNA | Radiocommunications maritimes<br>Volume 1 : Europe - Groenland - Méditérranée | **2017** | |
| **922**-RNA | Radiocommunications maritimes<br>Volume 2 : Afrique - Asie - Australasie | **2017** | |
| **924**-RNC | Radiocommunications maritimes<br>Volume 4 : Le Système Mondial de Détresse et de Sécurité en Mer (SMDSM) | **2016** | |
| **930**-RNA | Systèmes de comptes rendus | **2016** | |
| **931**-RNA | Radiocommunications portuaires<br>Volume 1 : Océan Atlantique | **2016** | |
| **932**-RNA | Radiocommunications portuaires<br>Volume 2 : Mer Méditerranée - Océans Indien, Pacifique et Austral | **2016** | |
| **961**-RNA | Stations radiométéorologiques<br>Volume 1 : Europe, Afrique et Asie | **2017** | |
| **962**-RNA | Stations radiométéorologiques<br>Volume 2 : Pacifique Sud-Ouest, Amériques et Antarctique | **2017** | |
| **99**--RNA | Répertoire des radiosignaux à l'usage du petit cabotage, de la pêche et de la plaisance<br>Côtes européennes, Méditerranée, Mer Noire, Madère/Canaries/Açores, Petites Antilles. | **2016** | |

**Signification des abréviations utilisées**

Colonne « Mise à jour »

Ad. : désigne un addenda. Il regroupe les corrections survenues durant l'impression de l'ouvrage.

F : désigne un fascicule de corrections. Il regroupe les corrections survenues depuis la sortie de l'ouvrage (reprend en particulier les corrections de l'addenda).

Le fascicule « n+1 » reprend, notamment, les corrections du fascicule « n » (il est récapitulatif).

Corr. : désigne une correction apportée à un ouvrage à la suite d'évolutions pouvant toucher à la sécurité de la navigation.

Nota : Les documents de mise à jour sont disponibles gratuitement par téléchargement sur le site Internet du Shom.

## MARÉES (uniquement en version numérique)

| N° de nomenclature | TITRE | Édition | Mise à jour |
|---|---|---|---|
| **195**-MAC | Annuaire des marées pour 2019, tome 1 - Ports de France | | |
| **195**AMAC | Annuaire des marées pour 2019, tome 2 - Ports d'outre-mer | | |
| **185**-MAC | Annuaire des marées pour 2018, tome 1 - Ports de France | | |
| **185**AMAC | Annuaire des marées pour 2018, tome 2 - Ports d'outre-mer | | |
| **X17**-HYC | Références altimétriques maritimes - Ports de France et d'outre-mer | **2017** | |

## COURANTS DE MARÉE

| | | | |
|---|---|---|---|
| **555**-UJA | Courants de marée Rade de Brest - Baie de Douarnenez | **2015** | |
| **557**-UJA | Courants de marée Pas de Calais/Baie de Somme - De Fécamp à Dunkerque | **2014** | |
| **558**-UJA | Courants de marée de la côte Sud de Bretagne, d'Audierne au Croisic<br>(Tidal streams of the southern coast of Brittany, from Audierne to Le Croisic) | **2005** | |
| **559**-UJA | Courants de marée de la côte Ouest de France, de Saint Nazaire à Royan<br>(Tidal streams of the western coast of France, from Saint-Nazaire to Royan) | **2001** | |
| **560**-UJA | Courants de marée Mer d'Iroise, de l'Île Vierge à la Pointe de Penmarc'h<br>(Tidal streams of the Iroise sea, from Île Vierge to Penmarc'h) | **2016** | |
| **561**-UJA | Courants de marée Baie de Seine, de Cherbourg à Fécamp<br>(Tidal streams Baie de Seine, from Cherbourg to Fécamp) | **1996** | |
| **562**-UJA | Courants de marée Golfe Normand-Breton, de Cherbourg à Paimpol<br>(Tidal streams Golfe Normand-Breton, from Cherbourg to Paimpol) | **1998** | |
| **563**-UJA | Courants de marée Bretagne-Nord, des Héaux-de-Bréhat à la Pointe de Pontusval<br>(Tidal streams Bretagne-Nord, from Héaux-de-Bréhat to Pointe de Pontusval) | **1999** | |
| **564**-UJA | Courants de marée et hauteurs d'eau - La Manche, de Dunkerque à Brest<br>(Tidal streams and tidal heights - The Channel, from Dunkerque to Brest) | **2000** | |
| **565**-UJA | Courants de marée et hauteurs d'eau - Golfe de Gascogne<br>(Tidal streams and tidal heights - Bay of Biscay) | **2002** | |
| **566**-UJA | Courants de marée Pays de la Loire - De la presqu'île de Quiberon à l'île d'Yeu | **2015** | |

## INFORMATIONS NAUTIQUES (documents de corrections)

### Groupe hebdomadaire d'Avis aux Navigateurs (GAN)

aassVHC — Version téléchargeable du GAN disponible gratuitement sur le site diffusion.shom.fr. Le site propose également la recherche par numéro de carte ou d'ouvrage des corrections à la documentation nautique en vigueur (GAN en ligne - Accès gratuit).

### Fascicules de corrections

Le Shom met gratuitement à la disposition des navigateurs les fascicules de corrections aux instructions nautiques en téléchargement sur son site Internet.

Le Shom (diffusion.shom.fr) propose un service de téléchargement **des ouvrages nautiques au format PDF** contenant les informations officielles nécessaires à la navigation maritime. Le téléchargement est illimité sur une période de 12 mois à compter de la date de paiement. Dès qu'une mise à jour est effectuée sur l'ouvrage commandé, l'utilisateur est averti par courrier électronique.

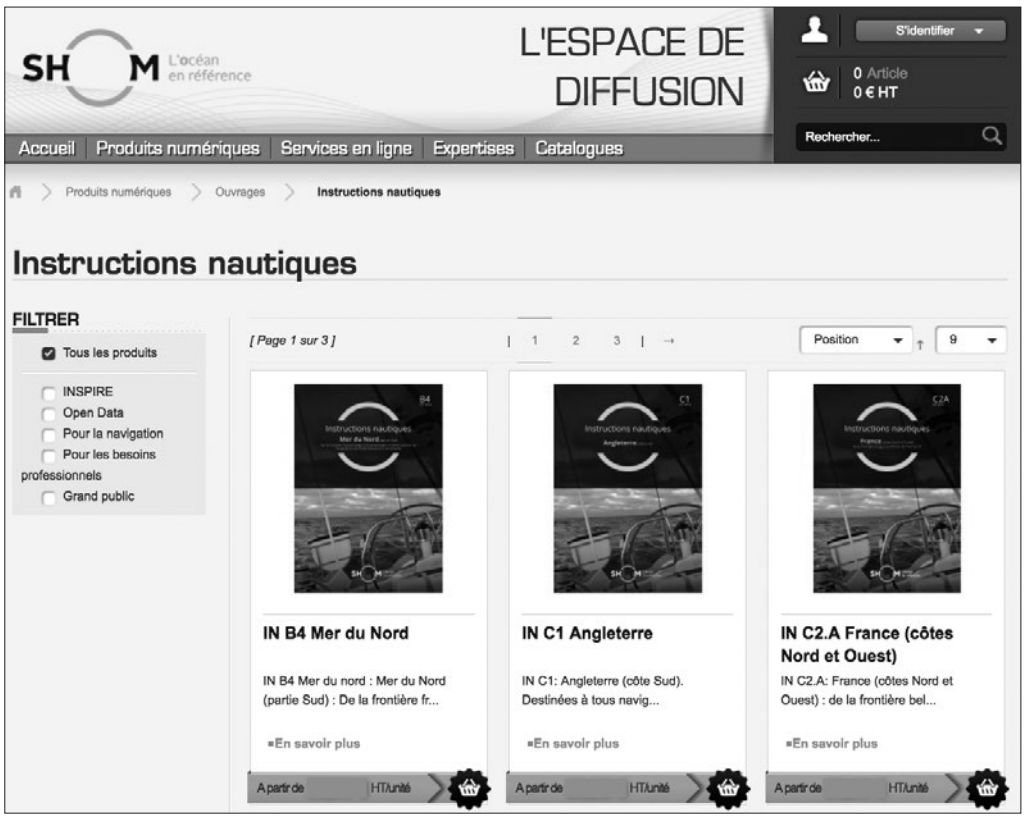

## OUVRAGES GÉNÉRAUX

| N° de nomenclature | TITRE | Édition | Mise à jour |
|---|---|---|---|
| **001**-NOA | Guide du Navigateur, volumes 1 - 2 - 3 | **2012** | |
| **0011**NOA | Guide du Navigateur, volume 1 : documentation et information nautiques (avec ouvrages 001DNOA et 001FNOA) | **2012** | |
| **0012**NOA | Guide du Navigateur, volume 2 : méthodes et instruments de navigation | **2012** | |
| **0013**NOA | Guide du Navigateur, volume 3 : réglementation nautique | **2012** | |
| **001D**NOA | Symboles, abréviations et termes utilisés sur les cartes marines (INT1)<br>Symbols, abbreviations and terms used on Charts (INT1) | **2016** | |
| **001F**NOA | L'hydrographie, les documents nautiques, leurs imperfections et leur bon usage | **2004** | |
| **95**--RNA | Météorologie maritime | **2003** | Corr. 1 + erratum 2007 |
| **002**-NOA | Règlement international pour prévenir les abordages en mer | **2016** | |
| **003**-NOA | Signalisation maritime | **2016** | |
| **004**-ZKA | Catalogue des Cartes Marines et des Ouvrages Nautiques<br>*Ce catalogue est réédité annuellement.* | **2018** | |
| **010**-ZOC | Album des pavillons nationaux et des marques distinctives | **2016** | |
| **8003**NSA | Guide pour la préparation de la traversée du Golfe de Suez | **1997** | |
| **8004**NSA | Guide pour la préparation de la traversée de La Manche et de la partie Sud de la Mer du Nord | **2002** | |

## OUVRAGES DIVERS

*Les prix de ces ouvrages sont communiqués sur simple demande.*

## MANUELS D'ENSEIGNEMENT

| | |
|---|---|
| **270-**HEL | Manuel de l'Hydrographie - Tome 1 - Géodésie (1984). |
| **270A**HEL | Manual of Hydrography - Volume 1 - Geodesy (1984) *en langue anglaise*. |
| **273-**HEL | Manuel de l'Hydrographie - Tome 2 - Hydrographie (1984). |
| **273A**HEL | Manual of Hydrography - Volume 2 - Hydrography (1984) *en langue anglaise*. |
| **286A**HEL | Cours de Géodésie - Tome 1 - BESSERO (1985). |
| **286B**HEL | Cours de Géodésie - Tome 2 - BESSERO (1985). |




**NautiShom est un service permettant de constituer à la demande un ouvrage numérique en PDF compilant des données à jour sur la zone géographique choisie.**

L'ouvrage créé comprend :

- des informations sur l'équipement de sécurité des navires de plaisance ;
- des extraits des instructions nautiques : renseignements généraux et informations nautiques sur la zone choisie ;
- les courants de marées sur la zone choisie (en Manche et Atlantique uniquement) ;
- les horaires de marées sur le port choisi, pour une année calendaire ;
- des extraits des livres des feux sur la zone choisie ;
- le listing des cartes marines numériques disponibles sur la zone choisie ;
- un livre de bord.

L'ouvrage est disponible à jour (instructions nautiques, livre des feux, atlas de courants) en téléchargement sur une période de 12 mois à compter de la date d'achat initial.

## INSTRUCTIONS NAUTIQUES DE COMPLÉMENT

Le Shom n'assure pas la commercialisation de ces ouvrages publiés par le service hydrographique britannique.

| N° de nomenclature | TITRE | Édition |
|---|---|---|
| **04**--INJ | South-East Alaska Pilot | **2015** |
| **05**--INJ | South America Pilot, Vol. 1 | **2017** |
| **06**--INJ | South America Pilot, Vol. 2 | **2011** |
| **07**--INJ | South America Pilot, Vol. 3 | **2015** |
| **08**--INJ | Pacific Coasts of Central America and United States Pilot | **2016** |
| **09**--INJ | Antartic Pilot | **2014** |
| **10**--INJ | Arctic Pilot, Vol. 1 | **2016** |
| **11**--INJ | Arctic Pilot, Vol. 2 | **2013** |
| **12**--INJ | Arctic Pilot, Vol. 3 | **2012** |
| **13**--INJ | Australia Pilot, Vol. 1 | **2017** |
| **14**--INJ | Australia Pilot, Vol. 2 | **2016** |
| **15**--INJ | Australia Pilot, Vol. 3 | **2015** |
| **18**--INJ | Baltic Pilot, Vol. 1 | **2015** |
| **19**--INJ | Baltic Pilot, Vol. 2 | **2014** |
| **20**--INJ | Baltic Pilot, Vol. 3 | **2016** |
| **21**--INJ | Bay of Bengal Pilot | **2013** |
| **23**--INJ | Bering sea and Strait Pilot | **2013** |
| **24**--INJ | Black Sea and Sea of Azov Pilot | **2017** |
| **25**--INJ | British Columbia Pilot, Vol. 1 | **2017** |
| **26**--INJ | British Columbia Pilot, Vol. 2 | **2017** |
| **30**--INJ | China Sea Pilot, Vol. 1 | **2016** |
| **31**--INJ | China Sea Pilot, Vol. 2 | **2016** |
| **32**--INJ | China Sea Pilot, Vol. 3 | **2015** |
| **33**--INJ | Philippine Island Pilot | **2014** |
| **34**--INJ | Indonesia Pilot, Vol. 2 | **2017** |
| **35**--INJ | Indonesia Pilot, Vol. 3 | **2013** |
| **36**--INJ | Indonesia Pilot, Vol. 1 | **2017** |
| **37**--INJ | West Coasts of England and Wales Pilot | **2017** |
| **40**--INJ | Irish Coast Pilot | **2016** |
| **41**--INJ | Japan Pilot, Vol. 1 | **2014** |
| **42A**-INJ | Japan Pilot, Vol. 2 | **2015** |
| **42B**-INJ | Japan Pilot, Vol. 3 | **2016** |
| **42C**-INJ | Japan Pilot, Vol. 4 | **2015** |
| **43**--INJ | South and East Coasts of Korea, East Coast of Siberia and Sea of Okhotsk Pilot | **2014** |
| **44**--INJ | Malacca Strait and West Coast of Sumatera Pilot | **2015** |
| **50**--INJ | Newfoundland and Labrador Pilot | **2016** |
| **51**--INJ | New Zealand Pilot | **2015** |
| **52**--INJ | North Coast of Scotland Pilot | **2015** |
| **54**--INJ | North Sea (West) Pilot | **2016** |
| **55**--INJ | North Sea (East) Pilot | **2017** |
| **56**--INJ | Norway Pilot, vol. 1 | **2015** |
| **57A**-INJ | Norway Pilot, vol. 2A | **2016** |
| **57B**-INJ | Norway Pilot, vol. 2B | **2012** |
| **58A**-INJ | Norway Pilot, vol. 3A | **2015** |
| **58B**-INJ | Norway Pilot, vol. 3B | **2013** |
| **59**--INJ | Nova Scotia and Bay of Fundy Pilot | **2013** |
| **60**--INJ | Pacific Islands Pilots, Vol. 1 | **2012** |
| **65**--INJ | St. Lawrence Pilot | **2016** |
| **66A**-INJ | South West Coast of Scotland Pilot | **2014** |
| **66B**-INJ | North West Coast of Scotland Pilot | **2014** |
| **68**--INJ | East Coast of United States Pilot, Vol. 1 | **2016** |
| **69**--INJ | East Coast of United States Pilot, Vol. 2 | **2014** |
| **69A**-INJ | East Coast of Central America and Gulf of Mexico Pilot | **2015** |
| **70**--INJ | West Indies Pilot, Vol. 1 | **2015** |
| **72**--INJ | Southern Barents Sea and Beloye More Pilot | **2014** |

## OUVRAGES GRATUITS EN LIGNE (variantes numériques)

Le Shom met gratuitement à la disposition des navigateurs 4 ouvrages nautiques numériques en téléchargement sur son site Internet (**diffusion.shom.fr**) ainsi que les annales hydrographiques publiées depuis 1977 (publications périodiques du Shom contenant des articles sur l'hydrographie et l'océanographie).

| N° | Titre de l'ouvrage | Édition | Mise à jour |
|---|---|---|---|
| 00**2**-NOC | Règlement international pour prévenir les abordages en mer | **2016** | |
| 00**3**-NOC | Signalisation maritime | **2016** | |
| 001**D**NOC | Symboles, abréviations et termes utilisés sur les cartes marines. | **2016** | |
| 001**F**NOC | L'hydrographie, les documents nautiques, leurs imperfections et leur bon usage | **2004** | |

# CARTES ET DOCUMENTS DIVERS

**Le catalogue de la gamme des produits et services pour le soutien aux politiques publiques maritimes et littorales est consultable sur l'espace de diffusion du Shom, rubrique “Catalogues”.**

## CARTES SPÉCIALES
**Planisphères et cartes polaires**

| N° de nomenclature | Titre | Échelle 1 : | Publ. ou Édit. | Format |
|---|---|---|---|---|
| **0101GSA** | Planisphère terrestre (axé sur 65° Ouest). **Déclinaison magnétique 2015** | **40 000 000** | **2016** | **A0** |
| **0101HSA** | Planisphère terrestre (axé sur 65° Ouest) | **40 000 000** | **2016** | **A0** |
| **0101QSA** | Planisphère des fuseaux horaires | **40 000 000** | **2016** | **A0** |
| **0102HSA** | Planisphère terrestre (axé sur 115° Est) | **40 000 000** | **1992** | **A0** |
| **5438HSA** | Océan Pacifique | **27 740 000** | **1943** | **GA** |
| **5879GCA** | Carte polaire Sud. **Déclinaison magnétique 2015** | **12 000 000** | **2016** | **GA** |
| **5879HCA** | Carte polaire Sud en projection stéréographique | **12 000 000** | **2016** | **GA** |
| **5879NQA** | Détermination des routes orthodromiques, des distances, des azimuts | **12 000 000** | **1986** | **GA** |
| **5965NQA** | Détermination des routes orthodromiques, des distances, des azimuts | | **1950** | **GA** |
| **5966GSA** | Carte polaire Nord. **Déclinaison magnétique 2015** | **12 000 000** | **2016** | **GA** |
| **5966NQA** | Détermination des routes orthodromiques, des distances, des azimuts | | **1955** | **GA** |

## ABAQUES ET CANEVAS

| | | | | |
|---|---|---|---|---|
| **0020NQA** | Détermination des routes orthodromiques sur les cartes 0021BSA, 0022BSA, 0023BSA *Pour l'utilisation de cet abaque, se reporter au mode d'emploi de l'abaque 0101NQA.* | | **1922** | **DA** |
| **0101NQA** | Abaque orthodromique pour les planisphères 0101HSA et 0102HSA | | **1978** | **A0** |
| **9170NQG** | Projection de Mercator 0° à 6° de latitude | **1 189 300** | **1972** | **GA** |
| **9171NQG** | Projection de Mercator 6° à 12° de latitude | **1 176 300** | **1972** | **GA** |
| **9172NQA** | Projection de Mercator 12° à 18° de latitude | **1 150 700** | **1972** | **GA** |
| **9173NQA** | Projection de Mercator 18° à 24° de latitude | **1 112 300** | **1972** | **GA** |
| **9174NQG** | Projection de Mercator 24° à 30° de latitude | **1 061 800** | **1972** | **GA** |
| **9175NQG** | Projection de Mercator 30° à 36° de latitude | **1 206 500** | **1972** | **GA** |
| **9176NQG** | Projection de Mercator 36° à 42° de latitude | **1 118 400** | **1972** | **GA** |
| **9177NQG** | Projection de Mercator 42° à 48° de latitude | **1 018 000** | **1972** | **GA** |
| **9178NQG** | Projection de Mercator 48° à 54° de latitude | **1 155 000** | **1972** | **GA** |
| **9179NQG** | Projection de Mercator 54° à 60° de latitude | **1 000 000** | **1972** | **GA** |
| **9180NQA** | Projection de Mercator 60° à 66° de latitude | **1 074 500** | **1972** | **GA** |
| **9181NQA** | Projection de Mercator 66° à 72° de latitude | **1 048 500** | **1972** | **GA** |
| **9182NQA** | Projection de Mercator 72° à 78° de latitude | **1 070 500** | **1972** | **GA** |
| **9256NQA** | Projection de Mercator 45° à 51° de latitude | **963 300** | **1987** | **A0** |
| **9606NQG** | Mercator Muet 2° Nord à 12° Nord | **1 000 000** | **1985** | **GA** |
| **9607NQG** | Mercator Muet 12° Nord à 22° Nord | **1 000 000** | **1985** | **GA** |
| **9609NQG** | Mercator Muet 41° 10’ Nord à 44° 50’ Nord | **500 000** | **1986** | **GA** |
| **9610NQG** | Mercator Muet 44° 15’ Nord à 47° 45’ Nord | **500 000** | **1986** | **GA** |
| **9611NQG** | Mercator Muet 47° 20’ Nord à 50° 40’ Nord | **500 000** | **1986** | **GA** |
| **9612NQG** | Mercator Muet 44° 10’ Nord à 51° 00’ Nord | **1 000 000** | **1986** | **GA** |
| **9620NQG** | Mercator Muet 44° Nord à 46° Nord | **365 000** | **2000** | **A0** |
| **9621NQG** | Mercator Muet 45° Nord à 47° Nord | **359 000** | **2000** | **A0** |
| **9622NQG** | Mercator Muet 46° Nord à 48° Nord | **352 000** | **2000** | **A0** |

## CARTES DE NATURES DE FOND

| | | | | |
|---|---|---|---|---|
| **6651GSH** | De Calais à Dunkerque | **43 100** | **2016** | **GA** |
| **6822GSH** | Abords Nord de Bastia | **50 300** | **2016** | **A0** |
| **6823GSH** | Abords Sud de Bastia | **50 625** | **2016** | **A0** |
| **6855GSH** | Du Phare d’Alistro à Solenzara | **50 985** | **2015** | **A0** |
| **6929GSH** | Abords de Porto-Vecchio - De l’anse de Favone aux îles Lavezzi | **51 341** | **2017** | **A0** |
| **6969GSH** | Du Cap Corse à la Punta di l’Acciolu Golfe de Saint-Florent | **50 300** | **2016** | **A0** |
| **6970GSH** | De Punta di l’Acciolu à Capo Cavallo | **50 500** | **2015** | **GA** |
| **7024GSH** | Bouches de Bonifacio | **51 500** | **2013** | **A0** |
| **7031GSH** | De l’île de Penfret au Plateau des Birvideaux - Abords de Lorient | **50 000** | **2017** | **A0** |
| **7032GSH** | De l’île de Groix à Belle-île - Abords de Lorient | **50 000** | **2017** | **A0** |
| **7033GSH** | De Quiberon au Croisic | **50 000** | **2003** | **A0** |
| **7120GSH** | Abords de Cherbourg - Du Cap de la Hague à la Pointe de Barfleur | **47 800** | **2008** | **A0** |
| **7121GSH** | Baie de Douarnenez | **30 000** | **2016** | **A0** |
| **7146GSH** | De la Pointe de Penmarc’h à la Pointe de Trévignon | **49 700** | **2010** | **A0** |
| **7147GSH** | De la Chaussée de Sein à la Pointe de Penmarc’h - Baie d’Audierne | **50 000** | **2009** | **A0** |
| **7149GSH** | Du Goulet de Brest à Portsall - Île d’Ouessant | **49 100** | **2015** | **A0** |
| **7156GSH** | De la Pointe du Grouin à la Pointe d’Agon - Baie du Mont-Saint-Michel - Îles Chausey | **48 800** | **2009** | **A0** |
| **7157GSH** | De la Pointe d’Agon au Cap de Carteret Passage de la Déroute | **48 361** | **2014** | **A0** |
| **7158GSH** | Du Cap de Carteret au Cap de la Hague - Raz Blanchard | **50 000** | **2016** | **A0** |
| **7172GSH** | De la Pointe de Saint-Mathieu à la Chaussée de Sein - Iroise | **50 000** | **2008** | **A0** |
| **7323GSH** | Pas de Calais - De Boulogne-sur-Mer à Calais et de Dungeness à Dover | **75 000** | **2015** | **A0** |
| **7374GSH** | Côte de la Guyane française | **500 000** | **2017** | **A0** |
| **7394GSH** | De la Pointe de Saint-Gildas au Goulet de Fromentine - Baie de Bourgneuf | **50 500** | **2016** | **A0** |
| **7395GSH** | Du Croisic à Noirmoutier - Estuaire de la Loire | **50 300** | **2016** | **A0** |
| **7402GSH** | De Saint-Jean-de-Monts aux Sables-d'Olonne | **50 795** | **2014** | **A0** |
| **7403GSH** | Des Sables d’Olonne à l’île de Ré | **51 000** | **2005** | **A0** |
| **7404GSH** | De la Pointe du Grouin du Cou à la Pointe de Chassiron - Pertuis Breton et d’Antioche | **51 200** | **2014** | **A0** |
| **7405GSH** | De La Rochelle à la Pointe de la Coubre - Île d’Oléron | **51 400** | **2017** | **A0** |
| **7407GSH** | De Toulon à Cavalaire-sur-Mer - Iles d’Hyères | **50 171** | **2011** | **A0** |
| **7408GSH** | De Cavalaire-sur-Mer à la Rade d’Agay | **50 000** | **2012** | **A0** |
| **7409GSH** | De la Rade d'Agay à Monaco | **49 700** | **2013** | **A0** |
| **7416GSH** | Abords Sud de Boulogne-sur-Mer - Du Tréport à Boulogne-sur-Mer | **75 000** | **2016** | **A0** |
| **7417GSH** | Abords de Fécamp et de Dieppe - Du Cap d’Antifer à Dieppe | **75 900** | **2006** | **A0** |
| **7418GSH** | Abords du Havre et d’Antifer - Embouchure de la Seine - De Ouistreham au Cap d’Antifer | **60 000** | **2007** | **A0** |
| **7421GSH** | De la Pointe de la Percée à Ouistreham | **48 100** | **2005** | **A0** |
| **7422GSH** | De la Pointe de Barfleur à la Pointe de la Percée Îles Saint-Marcouf | **48 000** | **2006** | **A0** |
| **7426GSH** | De la Pointe de la Coubre à la Pointe de la Négade - Embouchure de la Gironde | **51 800** | **2015** | **A0** |
| **7440GSH** | De Vieux Boucau à la baie de Fontarabie | **50 000** | **2009** | **A0** |
| **7443GSH** | Du Cap Ferret à Capo San Lorenzo | **50 000** | **2015** | **A0** |

## CARTES DE ZONES D’EXERCICES

| | | | | |
|---|---|---|---|---|
| **6951ZCA** | De Fos-sur-Mer à Capo Mele (Zonex - Région maritime Méditerranée) | **250 000** | **2004** | **A0** |
| **6990ZCA** | De la Pointe de Penmarc’h à la Gironde (Zonex - Région maritime Atlantique) | **355 000** | **2015** | **A0** |
| **6991ZCA** | De la Gironde à Cabo Penas (Zonex - Région maritime Atlantique) | **368 000** | **2015** | **A0** |
| **7025ZCA** | Ile de Corse (Zonex - Région maritime Méditerranée) | **250 000** | **2009** | **A0** |
| **7066ZCA** | De l’île Vierge à la Pointe de Penmarc’h - Abords de Brest (Zonex - Région maritime Atlantique) | **150 000** | **2015** | **A0** |
| **7076ZCA** | De Saint-Nazaire à Saint-Malo (Zonex - Région maritime Atlantique) | **350 000** | **2015** | **A0** |
| **7204ZCA** | De Marseille à l’île d’Elbe (Isola d’Elba) et aux Bouches de Bonifacio (Zonex - Région maritime Méditerranée) | **500 000** | **2004** | **A0** |
| **7211ZCA** | Golfe de Gascogne - De Brest à Cabo Finisterre (Zonex - Région maritime Atlantique) | **1 000 000** | **2015** | **A0** |
| **7406ZCA** | De Marseille à Toulon (Zonex - Région maritime Méditerranée) | **50 000** | **2017** | **A0** |
| **7407ZCA** | De Toulon à Cavalaire-sur-Mer - Iles d’Hyères (Zonex - Région maritime Méditerranée) | **50 200** | **2004** | **A0** |
| **7507ZCA** | Du Golfe du Lion aux bouches de Bonifacio (Zonex - Région maritime Méditerranée) | **500 000** | **2004** | **A0** |

## CARTES DIVERSES

| | | | | |
|---|---|---|---|---|
| **8101.XG** | MANCHE GRID Carte générale : De Isles of Scilly et de l’île d’Ouessant au Pas de Calais | **880 000** | **2010** | **A0** |
| **8102.XG** | MANCHE GRID partie OUEST : De Isles of Scilly et de l’île d’Ouessant aux Casquets | **521 000** | **2010** | **A0** |
| **8103.XG** | MANCHE GRID partie EST : Des Casquets au Pas de Calais | **521 000** | **2010** | **A0** |
| **8801CSD** | Carte de sûreté maritime - Afrique de l’Ouest - Golfe de Guinée | **8 500 000** | **2016** | **A0** |
| **9288ZSG** | Biscaye Plan - Golfe de Gascogne De Brest à Cabo Finisterre | **1 000 000** | **2000** | **A0** |
| **9999NSG** | Carte spéciale d’exercice - Permis Mer Hauturier (version pliée) | | | |
| **9999-SA** | Carte spéciale d’exercice - Permis Mer Hauturier (version à plat) | | | |

## CARTES DE COURANTS

| | | | | |
|---|---|---|---|---|
| **9141USA** | Courants de surface en Méditerranée dans leur relation avec la météorologie | | **1956** | |

## REPRODUCTIONS DE CARTES ANCIENNES
(sur papier velin 250 g)

| | | |
|---|---|---|
| 0061-WN | 5e carte particulière des Costes de Bretagne contenant les environs de la rade de Brest (1693). | *[format : 65 cm x 50 cm]* |
| 0062-WN | Plan du goulet de Brest (1816). | *[format : 65 cm x 50 cm]* |
| 0063-WN | St-Malo et environs (1764). | *[format : 65 cm x 50 cm]* |
| 0064-WN | 8e carte particulière des costes de Bretagne entrée de la Loire et Isle de Noirmoustier (1823) | *[format : 65 cm x 50 cm]* |
| 0065-WN | Carte générale de l’île de Corse (1831). | *[format : 91 cm x 64 cm]* |
| 0066-WN | Cartes des îles de la Société (1827) | *[format : 91 cm x 64 cm]* |
| 0067-WN | Côte de France - Département du Var comprenant le Golfe de La Napoule et le Gourjean ou Golfe de Jouan, avec les îles de Lérins (1792). | *[format : 65 cm x 50 cm]* |
| 0068-WN | Carte de la rade et des îles d’Hyères (1792). | *[format : 65 cm x 50 cm]* |
| 0069-WN | Plan des Îles des Saintes (1818). | *[format : 76 cm x 57 cm]* |
| 0070-WN | Carte réduite des Isles de Jersey Grenesey et d’Aurigny (1757) | *[format : 65 cm x 50 cm]* |
| 0071-WN | Carte de l’Isle de Belle-Isle (1761) | *[format : 65 cm x 50 cm]* |
| 0072-WN | Carte des Isles de Ré et d’Olleron (1750) | *[format : 65 cm x 50 cm]* |
| 0073-WN | Entrée de la rivière de Bordeaux (1776) | *[format : 65 cm x 50 cm]* |
| 0074-WN | Côtes de France : département de la Seine inférieure, depuis Fécamp jusqu’à Dives (1792) | *[format : 65 cm x 50 cm]* |
| 0075-WN | Plan du bassin d’Arcachon (1817) | *[format : 65 cm x 50 cm]* |
| 0076-WN | Côte Ouest de France - Morbihan (1872) | *[format : 65 cm x 50 cm]* |
| 0077-WN | Carte de la côte et des îles des environs de Marseille (1792) | *[format : 65 cm x 50 cm]* |
| 0078-WN | Plan de l’île Bréhat et de ses environs (1838)* | *[format : 119 cm x 84 cm]* |
| 0079-WN | 7e carte particulière des costes de Bretagne - depuis l’Isle de Groa jusqu’au Croisic (1693) | *[format : 65 cm x 50 cm]* |
| 0080-WN | Carte réduite des côtes de France sur la Méditerranée | *[format : 65 cm x 50 cm]* |
| 0081-WN | 6e carte particulière des costes de Bretagne baye d’Hodierne - Isle de Groa (1693) | *[format : 65 cm x 50 cm]* |

** Tiré sur papier blanc 150 g.*

# PUBLICATIONS BATHYMÉTRIQUES

## GEBCO
## Carte générale bathymétrique des océans 5e édition.

### ATLAS IMPRIMÉ

Série de dix-huit feuilles séparées en couleur (75 x 110 cm) couvrant le monde entier plus une feuille mondiale en couleur (100 x 126 cm). Le contenu scientifique de chaque feuille, y compris le tracé des courbes de niveau bathymétriques et la compilation finale de la partie maritime, est effectué par des géologues/géophysiciens spécialisés dans la cartographie de la morphologie des fonds marins. La production de la cinquième édition a été placée sous la responsabilité d'un Comité directeur mixte OHI/COI composé d'hydrographes et de scientifiques. La production cartographique a été assurée par le Service hydrographique du Canada à Ottawa, Canada. Les feuilles sont en projection de Mercator à l'échelle de 1 : 10 M, à l'exception des numéros 17 et 18 des régions polaires qui sont en projection stéréographique polaire à l'échelle de 1 : 6 M. La feuille mondiale est en projection de Mercator, à l'échelle de 1 : 35 M à l'Equateur.

Les feuilles de la 5e édition de la GEBCO sont en vente à l'adresse suivante :

**CHS Distribution Offices**
**Client Services**
615 Booth
Ottawa, ON
K1A 0E6
Tél. : (001) 613 998 4931
Télécopie : (001) 613 998 1217
Mél : chsinfo@dfo-mpo.gc.ca
www.chs-shc.gc.ca

### ATLAS NUMÉRIQUE DE LA GEBCO SUR CÉDÉROM (GDA)

L'édition du Centenaire du GDA (GEBCO Digital Atlas) représente la 3e édition de l'atlas numérique, et apporte une évolution importante par rapport aux éditions précédentes de 1994 et 1997. Elle comporte de nouvelles compilations bathymétriques de l'Arctique, de l'Océan Indien ainsi que des mises à jour significatives de l'Océan Atlantique Nord, de la Mer de Weddell ainsi que de la zone entourant la Nouvelle-Zélande.

Les isobathes sont dorénavant accompagnées d'un modèle numérique de terrain maillé à 30 secondes. On peut l'obtenir en s'adressant à :

**GEBCO (Orders)**
**British Oceanographic Data Centre,**
**Joseph Proudman Building,**
**6 Brownlow Stree,**
**Liverpool**
**L3 5DA**
**UK**
Télécopie : (00 44) 151 795 4912
Mél : enquiries@bodc.ac.uk / gebco@bodc.ac.uk
http://www.bodc.ac.uk

### BATHYMÉTRIE NUMÉRIQUE - DATA CENTRE FOR DIGITAL BATHYMETRY (DCDB)

Le DCDB de l'OHI qui regroupe les données bathymétriques des Services hydrographiques et de la communauté géoscientifique tient à jour une base de données des sondages réalisés dans le monde (profondeur > 100 m). La validation des nouvelles données s'effectue avec l'aide des Services hydrographiques volontaires. Une mise à jour annuelle des données bathymétriques disponibles, ainsi qu'un résumé des données détenues dans le DCDB de l'OHI sont fournies dans la publication annuelle B-4 de l'OHI.

Les données sont disponibles sur cédérom à l'adresse ci-dessous :

***NOAA/NGDC***
*E/GC3*
*325 Broadway*
*Boulder*
*Colorado 80305-3328*
*USA*
*Télécopie : (00 1) 303 497 6513*
*Mél : ihodcdb@ngdc.noaa.gov*
*www.ngdc.noaa.gov/iho*

## CARTES BATHYMÉTRIQUES INTERNATIONALES

La Carte Bathymétrique Internationale de l'Atlantique Oriental (CBIAO ou IBCEA, International Bathymetric Chart of the Central Eastern Atlantic) est un projet de cartographie océanique régionale réalisé sous l'égide de la Commission Océanographique Intergouvernementale (COI) de l'Organisation des Nations Unies pour l'Éducation, les Sciences et la Culture (UNESCO). Le Shom et l'Instituto Hidrográfico (IH) du Portugal sont co-éditeurs du projet, avec la participation du Southampton Oceanographic Center (SOC) du Royaume-Uni. Les membres actuels du comité d'édition chargé de la supervision technique, sont des personnalités de la France, du Portugal, du Royaume-Uni, du Sénégal, du Nigeria, de la République de Guinée, du Togo, ainsi que de la Russie et des États-Unis.

Le projet est également coordonné avec la Carte Générale Bathymétrique des Océans (GEBCO), qui est patronnée conjointement par la COI et l'Organisation Hydrographique Internationale (OHI). Des représentants de la COI, de l'OHI et de la GEBCO participent aux activités du Comité d'Édition.

La cartographie bathymétrique des fonds marins correspond à la cartographie topographique de la terre émergée. Elle fournit un support cartographique de base (ou un support numérique de base dans le cas des systèmes d'information géographiques), en vue d'un grand nombre d'applications, telles que la recherche scientifique et la modélisation, la prospection des ressources naturelles, la mise en œuvre de la politique de l'environnement, l'éducation et l'imagerie. Les données numériques sont communiquées à la GEBCO pour être prises en compte dans les futures éditions de l'Atlas Numérique de la GEBCO (GDA).

Cartes IBCEA

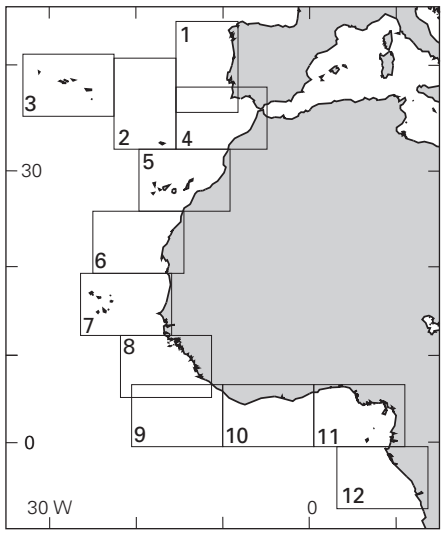


Cartes bathymétriques internationales de l'Atlantique Oriental publiées par le Shom.

| N° | Titre | Ech. | Pub | Format |
|---|---|---|---|---|
| 0006BSG | Feuille 1.06 | 1 000 000 | 2000 | A0 |
| 0008BSG | Feuille 1.08 | 1 000 000 | 1999 | A0 |
| 0009BSG | Feuille 1.09 | 1 000 000 | 2000 | A0 |
| 0010BSG | Feuille 1.10 | 1 000 000 | 2000 | A0 |
| 0011BSG | Feuille 1.11 | 1 000 000 | 2002 | A0 |
| 0012BSG | Feuille 1.12 | 1 000 000 | 2002 | A0 |

Nota : pour plus d'informations sur les publications bathymétriques, consulter sur le World-Wide Web *IHO Publications* à l'adresse *http ://www.ngdc.noaa.gov/mgg/ibcea/start_e.htm.*

# POINTS DE VENTE AGRÉÉS PAR LE SHOM

## FRANCE MÉTROPOLITAINE

### MER DU NORD

#### Boulogne-sur-Mer

VPC **FLAGLER S.A.R.L.**
Quai Chanzy
62 200 Boulogne-sur-Mer
Tél. : 03 21 33 90 75
flagler@flagler-sailing.com

#### Dunkerque

VPC **BLEU MARINE**
USHIP
Terre-plein Guillain
59 140 Dunkerque
Tél. : 03 28 63 93 33
uship.bleumarine@wanadoo.fr

VPC **ACCASTILLAGE DIFFUSION DUNKERQUE MARINE DIFFUSION**
Quai des Monitors
59 140 Dunkerque
Tél. : 03 28 59 18 19
ad-dunkerque@accastillage-diffusion.com

### MANCHE

#### Barneville-Carteret

**ACCASTILLAGE DIFFUSION CARTERET COTE DES ILES PLAISANCE**
60 avenue de la République
50 270 Barneville-Carteret
Tél. : 02 33 95 12 84
ad-carteret@accastillage-diffusion.com

#### Cherbourg

VPC **ACCASTILLAGE DIFFUSION CHERBOURG CHANTIERS NAVALS CHANTEREYNE**
Port Chantereyne
50 100 Cherbourg
Tél. : 02 33 94 15 50
ad-cherbourg@accastillage-diffusion.com

#### Deauville

**ACCASTILLAGE DIFFUSION DEAUVILLE TOP MARINE**
Quai des marchands
14 800 Deauville
Tél. : 02 31 88 65 55
ad-deauville@accastillage-diffusion.com

#### Granville

**ACCASTILLAGE DIFFUSION GRANVILLE CHANTIER NAVAL HEREL**
Rue des Isles - Port du Herel
50 400 Granville
Tél. : 02 33 69 20 00
ad-granville@accastillage-diffusion.com

#### Le Havre

**ACCASTILLAGE DIFFUSION LE HAVRE**
120 rue Augustin Normand
76 600 Le Havre
Tél. : 02 35 43 43 62
ad-lehavre@accastillage-diffusion.com

VPC Adm **NAUTIC SERVICE SAUVETAGE**
Parc de l'Estuaire
Avenue du Cantipou, BP 60
76 700 Harfleur
Tél. : 02 35 51 75 30
sales@nssma.fr

#### Ouistreham

VPC **ACCASTILLAGE DIFFUSION OUISTREHAM LOCALAIN MARINE**
Bassin de plaisance
14 150 Ouistreham
Tél. : 02 31 97 17 47
ad-ouistreham@accastillage-diffusion.com

#### Saint-Valery-en-Caux

VPC **ACCASTILLAGE-DIFFUSION SAINT-VALERY-EN-CAUX S.A.R.L. BONITE**
34 quai du Havre
76 460 Saint-Valery-en-Caux
Tél. : 02 35 97 20 80
ad-stvaleryencaux@accastillage-diffusion.com

### BRETAGNE NORD

#### Brest

**ROLLAND SISTERSHIP**
USHIP
70 rue des Albatros
Port du Moulin Blanc
29 200 Brest
Tél. : 02 98 02 49 02
rollandsistership@orange.fr

**BERTHELOT S.A.**
645 rue Jurien de la Gravière
29 200 Brest
Tél. : 02 98 44 33 22
contact@berthelot.fr

VPC **COMPTOIR MARITIME**
Port du Moulin Blanc
29 200 Brest
Tél. : 02 98 02 30 04
Télécopie : 02 98 02 79 83

**ACCASTILLAGE DIFFUSION BREST NAVI OUEST**
Rue Alain Colas
29 200 Brest
Tél. : 02 98 33 12 12
contact@naviouest.com

VPC **LIBRAIRIE DIALOGUES**
Square Mgr Roull
29200 Brest
Tél : 02 98 44 88 68
contact@librairiedialogues.fr

#### Carantec

**COOPERATIVE ARMORICAINE D'AVITAILLEMENT**
01 rue Albert Louppe
29 660 Carantec
Tél. : 02 98 67 01 85
Télécopie : 02 98 67 92 37

#### Erquy

**ACCASTILLAGE DIFFUSION ERQUY PLANETE HORS BORD S.A.R.L.**
6 Rue Jacques Cartier
22430 Erquy
Tél. 06 75 11 21 17
ad-erquy@adcorner.fr

#### L'Aber Wrac'h

**COOPERATIVE MARITIME**
Terre-plein du Port
29 870 L'Aber Wrac'h
Tél. : 02 98 04 90 16
Télécopie : 02 98 04 84 12

#### Le Conquet

**COOPERATIVE MARITIME**
06 rue Lieutenant Jourden
29 217 Le Conquet
Tél. : 02 98 89 01 85
Télécopie : 02 98 89 05 34

#### Lézardrieux

**ACCASTILLAGE DIFFUSION LEZARDRIEUX BRETAGNE MARINE**
BP 27 Le Port
22 740 Lézardrieux
Tél. : 02 96 20 14 71
ad-lezardrieux@accastillage-diffusion.com

#### Morlaix

**LOISIRS NAUTIQUES**
Port de plaisance, route de Carantec
29 600 Morlaix
Tél. : 02 98 88 27 30
Télécopie : 02 98 88 82 36

#### Paimpol

**DAUPHIN-NAUTIC**
Quai Armand Dayot
22 500 Paimpol
Tél. : 02 96 22 01 72
dauphin.nautic@wanadoo.fr

**ACCASTILLAGE DIFFUSION PAIMPOL BRETAGNE MARINE**
15 Quai Loti
22 500 Paimpol
Tél. : 02 96 55 36 40
ad-paimpol@accastillage-diffusion.com

#### Perros-Guirec

**PERROS-NAUTIC**
BIG SHIP
Résidence du Levant
91 rue Ernest Renan
22 700 Perros-Guirec
Tél. : 02 96 91 11 88
Télécopie : 02 96 91 27 25

#### Roscoff

**COOPERATIVE MARITIME**
Quai d'Auxerre
29 680 Roscoff
Tél. : 02 98 69 70 47
Télécopie : 02 98 69 78 81

#### Saint-Brieuc

**ACCASTILLAGE DIFFUSION SAINT BRIEUC SAINT-BRIEUC PLAISANCE S.A.R.L.**
16 quai Armez
22 000 Saint-Brieuc
Tél. : 02 96 58 02 48
st-brieuc@accastillage-diffusion.com

#### Saint-Cast Le Guildo

**CHANTIER NAVAL DE LA VILLE AUDRAIN**
Accastillage Diffusion
12 place Charles De Gaulle
22 380 Saint Cast Le Guildo
Tél. : 02 96 41 64 26
Télécopie : 02 96 56 95 52

#### Saint-Malo

**ACCASTILLAGE DIFFUSION SAINT-MALO CHANTIER NAVAL DE LA VILLE AUDRAIN**
Parking Les Vallets
Port de plaisance
35 400 Saint-Malo
Tél. : 02 99 56 48 06
ad-st-malo@accastillage-diffusion.com

**NAVILOC**
Port de plaisance des Bas Sablons, BP 104
35 403 Saint-Malo CEDEX
Tél. : 02 99 82 12 72
naviloc@naviloc.com

#### Saint-Quay Portrieux

VPC **LE LOUET ACCASTILLAGE**
Esplanade du nouveau port
22 410 Saint-Quay Portrieux
Tél. : 02 96 65 29 29
Télécopie : 02 96 65 29 28

**COOPERATIVE MARITIME**
24 quai de la République
22 410 Saint-Quay Portrieux
Tél. : 02 96 70 42 06
comptoirdelamer@gmail.com

#### Trébeurden

**ACCASTILLAGE DIFFUSION TREBEURDEN CAP MARINE**
44 rue de Trozoul, Port de plaisance
22 560 Trébeurden
Tél. : 02 96 15 49 49
ad-trebeurden@accastillage-diffusion.fr

#### Tréguier

**CO-PER-MARINE**
Pont-Canada, Trédarzec
22 220 Tréguier
Tél. : 02 96 92 35 72
Télécopie : 02 96 92 39 98

### BRETAGNE SUD

#### Arzal

**BESNIER NAUTIQUE -MARINARZAL**
USHIP
Port de plaisance
56 190 Arzal
Tél. : 02 97 45 03 50
marinarzal@uship.fr

#### Arzon

**ACCASTILLAGE DIFFUSION ARZON MASSIF MARINE**
Zone du Redo
56 640 Arzon
Tél. : 02 97 53 61 94
ad-lecrouesty@accastillage-diffusion.com

VPC **NAUTILOC**
Port du Crouesty, 29 quai des voiliers
56 640 Arzon
Tél. : 02 97 53 76 57
info@nautiloc.fr

**YACHTING EQUIPEMENT**
ZA du Redo
Port du Crouesty
56 640 Arzon
Téléphone : 02 97 49 46 72
yachtingequipement@orange.fr

#### Audierne

**COMPTOIR MARITIME DE L'IROISE**
Quai Jean Jaurès
29770 Audierne
Tél. : 02 98 70 05 37
peche@iroise.coop

#### Auray

**ACCASTILLAGE DIFFUSION AURAY ARMORIQUE DIFFUSION**
Z.A.C. de Kerfontaine, Pluneret
56 400 Auray
Tél. : 02 97 24 18 89
ad-auray@accastillage-diffusion.com

**COMPTOIR DE LA MER**
Z.A. de Kerbois
56 400 Auray
Tél. : 02 97 24 04 97
cdlm.gilles@orange.fr

#### Bénodet

**ACCASTILLAGE DE L'ODET**
Port de plaisance, BP 62
29 950 Bénodet
Tél. : 02 98 27 91 03
peche@iroise.coop

**ACCASTILLAGE DIFFUSION BENODET MARINE WEST PORT LA FORET**
Port de plaisance
29950 Benodet
Tél. : 02 98 57 26 11
ad-benodet@adcorner.fr

#### Camaret

**COMPTOIR MARITIME DE L'IROISE**
Quai Téphany
29570 Camaret
Tél. : 02 98 27 91 03
peche@iroise.coop

#### Concarneau

**COOPERATIVE MARITIME**
Rue des Chalutiers, BP 635
29 186 Concarneau
Tél. : 02 98 97 55 76
Télécopie : 02 98 50 88 68

**ACCASTILLAGE DIFFUSION CONCARNEAU LE PASCO**
Zone du Petit Moros
Rue des Bolincheurs
29 900 Concarneau
Tél. : 02 98 60 48 14
ad-concarneau@accastillage-diffusion.com

#### Doëlan

**COOPERATIVE MARITIME**
Port de Doëlan, Clohars-Carnoët
29 360 Doëlan
Tél. : 02 98 71 52 87
Télécopie : 02 98 71 67 12

#### Douarnenez

**ACCASTILLAGE DIFFUSION DOUARNENEZ LUMEN S.A.R.L.**
Place Victor Salez
Port de plaisance, Tréboul
29 100 Douarnenez
Tél. : 02 98 74 29 38
ad-douarnenez@accastillage-diffusion.com

**COMPTOIR MARITIME DE L'IROISE**
Terre-plein du Port
29100 Douarnenez
Tél. : 02 98 98 24 24
peche@iroise.coop

#### Étel

**COMPTOIR DE LA MER**
Cours des quais
56 410 Etel
Tél. : 02 97 55 30 76
Télécopie : 02 97 55 23 58

#### Groix

**COMPTOIR DE LA MER**
Port Tudy
56 490 Groix
Tél. : 02 97 86 80 03

#### Guilvinec

**COOPERATIVE MARITIME**
Terre-plein du Port
29 730 Guilvinec
Tél. : 02 98 58 10 31
Télécopie : 02 98 58 90 56

#### La Forêt-Fouesnant

VPC **P.L.F. MARINE**
Port-la-Forêt
29 940 La Forêt-Fouesnant
Tél. : 02 98 56 96 04
contact@plfmarine.fr

#### La Trinité-sur-Mer

**VOILERIE LE PORT**
USHIP
Cours des quais
Rue des Frères Kermorvant
56 470 La Trinité-sur-Mer
Tél. : 02 97 55 72 07
Télécopie : 02 97 30 12 15

#### Lesconil

**COOPERATIVE MARITIME**
Terre-plein du Port
29 740 Lesconil
Tél. : 02 98 87 80 36
Télécopie : 02 98 82 24 12

#### Locmiquelic

**DEMI-CLE**
25 rue du Port
56 570 Locmiquelic
Tél. : 02 97 33 53 87
contact@demi-cle.com

#### Loctudy

VPC **COOPERATIVE MARITIME**
Port de Plaisance, BP 6
29 750 Loctudy
Tél. : 02 98 87 41 12
Télécopie : 02 98 87 55 05

#### Lorient

VPC **A.F. MER**
USHIP
Port de Plaisance de Kernevel
56 260 Larmor-Plage
Tél. : 02 97 65 43 44
Télécopie : 02 97 65 53 54

**C TO C**
USHIP
2 rue de l'Industrie
56 100 Lorient
Tél. : 02 97 37 22 35
lorient@uship.fr

VPC **COMPTOIR DE LA MER**
Rue Benoît Frachon,
Rond-point de la base sous-marine
56 100 Lorient
Tél. : 02 97 87 08 63
cdlm.lorient@wanadoo.fr

**COOPERATIVE MARITIME DES PECHEURS ET OSTREICULTEURS DE LORIENT**
08 rue Alphonse Rio, CP n°12
56 326 Lorient CEDEX
Tél. : 02 97 87 20 80
Télécopie : 02 97 87 20 89

**DOCKS ET ENTREPOTS MARITIMES DE KEROMAN**
93 avenue de La Périère
56 100 Lorient
Tél. : 02 97 87 14 00
Télécopie : 02 97 87 14 01

VPC **NAUTIC TRAINING CONCEPT**
2 rue Didier Bestin
56100 Lorient
Téléphone : 02 97 82 89 52
nautictrainingconcept@gmail.com

**ACCASTILLAGE DIFFUSION LORIENT NAVI OUEST**
Rue Benoît Frachon
56 100 Lorient
Tél. : 02 97 87 06 91
ad-lorient@accastillage-diffusion.com

#### Plonéour-Lanvern

**COOPERATIVE MARITIME DU PAYS BIGOUDEN**
Z.A. de Kerganet
29 720 Plonéour-Lanvern
Tél. : 02 98 82 74 00
Télécopie : 02 98 82 74 05

#### Quiberon

VPC **LIBRAIRIE DE PORT-MARIA**
01 quai de l'Océan
56 170 Quiberon
Tél. : 02 97 50 01 43
librairieportmaria@wanadoo.fr

#### Quimper

VPC **OCEAN DIFFUSION**
USHIP
Z.A. de Creac'h Gwen
Rue du Président Sadate
29 000 Quimper
Tél. : 02 98 52 22 20
ocean-diffusion@wanadoo.fr

#### Saint-Guénolé-Penmarc'h

**COOPERATIVE MARITIME**
Terre-plein du port
29 760 Saint-Guénolé-Penmarc'h
Tél. : 02 98 58 66 24
Télécopie : 02 98 58 87 56

#### Vannes

**COMPTOIR DE LA MER**
Z.A. Saint-Léonard
56 450 Theix
Tél. : 02 97 42 40 80
Télécopie : 02 97 47 63 65

VPC **VOILERIE LE PORT**
USHIP
Les Deux Moulins
56 880 Ploeren
Tél. : 02 97 42 54 01
vannes@uship.fr

### ATLANTIQUE

#### Andernos

**COOPERATIVE MARITIME D'AVITAILLEMENT**
89 boulevard de la République
33 150 Andernos
Tél. : 05 56 82 00 62
Télécopie : 05 56 82 00 62

#### Anglet

**ANGLET NAUTIQUE**
110 bis avenue de l'Adour
64 400 Anglet
Tél. : 05 59 63 51 91
Télécopie : 05 59 42 06 19

#### Arcachon

**S.N.C. COOPERATIVE MARITIME**
Comptoir du pêcheur arcachonais
Quai Goslar, B.P. 13
33 120 Arcachon
Tél. : 05 56 83 46 60
Télécopie : 05 56 83 01 76

VPC Agents assurant la vente par correspondance

Adm Agents agréés par le service hydrographique britannique (Admiralty chart agent)

# POINTS DE VENTE AGRÉÉS PAR LE SHOM

### Bordeaux

**ACCASTILLAGE DIFFUSION BORDEAUX**
**C.N.S.O.**
Bassin à flots n° 2, hangar 27
Rue Lucien Faure
33300 Bordeaux
Tél. : 05 56 39 03 90
ad-bordeaux@accastillage-diffusion.com

VPC **CORDERIE VOILERIE DE L'ATLANTIQUE**
USHIP
271 boulevard Alfred Daney
33300 Bordeaux
Tél. : 05 56 43 19 61
cva-uship@wanadoo.fr

### Ciboure

VPC **LE COMPTOIR DU PECHEUR**
Port de Larraldenia
64500 Ciboure
Tél. : 05 59 47 13 54
Télécopie : 05 59 47 12 81

### Grand-Piquey

**COOPERATIVE MARITIME D'AVITAILLEMENT**
54 Route de Bordeaux
33950 Lège-Cap Ferret
Tél. : 05 56 60 51 08
Télécopie : 05 56 60 51 08

### Gujan-Mestras

**COOPERATIVE MARITIME D'AVITAILLEMENT**
01 rue de l'Yser
33470 Gujan-Mestras
Tél. : 05 56 66 41 90
Télécopie : 05 56 66 41 90

### Hendaye

**COMPTOIR MARITIME BASQUE**
Quai de la Floride
64700 Hendaye
Tél. : 05 59 20 22 14
Télécopie : 05 59 20 56 27

### La Rochelle

VPC **ATLANTIC LOISIRS**
Z.A. Port des Minimes, BP 3258
17032 La Rochelle CEDEX
Tél. : 05 46 44 21 35
atlantic.loisirs@gmail.com

**COMPTOIR DES PECHEURS SARDINIERS**
Port de pêche de Chef de Baie
Quai du Coureau
17045 La Rochelle CEDEX 01
Tél. : 05 46 41 31 66
Télécopie : 05 46 41 68 20

VPC **ACCASTILLAGE DIFFUSION LA ROCHELLE**
**MARE MAGNUM**
Quai Marillac
17000 La Rochelle
Tél. : 05 46 45 49 49
ad-larochelle@accastillage-diffusion.com

VPC **NAVIGATLANTIQUE**
Z.A. Port des Minimes
17000 La Rochelle
Tél. : 05 46 44 53 77
navigatlantique@yahoo.fr

### La Teste de Buch

**COOPERATIVE MARITIME D'AVITAILLEMENT**
Jetée Ouest, Port Ostréicole
33260 La Teste de Buch
Tél. : 05 56 54 67 66
Télécopie : 05 56 54 67 66

**ACCASTILLAGE DIFFUSION LA TESTE DE BUCH**
**COMPTOIR NAUTIQUE ARCACHONNAIS**
Port ostréicole de la Teste
1 Boulevard de Curepipe
33260 La Teste de Buch
Tél. : 09 66 96 90 29
ad-lateste@accastillage-diffusion.com

### La Turballe

VPC **COOPERATIVE MARITIME TURBALLAISE**
02 quai Saint-Jacques, BP 71020
44420 La Turballe
Tél. : 02 40 62 80 05
Télécopie : 02 40 23 33 08

### Les Sables-d'Olonne

**COOPERATIVE MARITIME DE VENDEE**
Quai de la Cabaude
85100 Les Sables-d'Olonne
Tél. : 02 51 21 03 58
Télécopie : 02 51 21 37 20

**COMPTOIR DE LA MER**
2 rue des gréeurs
85100 Les Sables-d'Olonne
Tél. : 02 51 96 96 52
Télécopie : 02 51 23 81 86

**ACCASTILLAGE DIFFUSION LES SABLES D'OLONNE**
**MASSIF MARINE**
Port Olona
85100 Les Sables-d'Olonne
Tél. : 02 51 32 30 24
ad-sablesdolonne@accastillage-diffusion.com

VPC **SABLAISE NAUTIQUE**
BIG SHIP
Port Olona, BP 158
85104 Les Sables-d'Olonne CEDEX
Tél. : 02 51 32 62 16
sablaise.nautique@wanadoo.fr

### Nantes

VPC **ACCASTILLAGE DIFFUSION NANTES**
**NANTES ACCASTILLAGE**
Porte de Sautron, périphérique ouest
Avenue des Lions
44800 Saint-Herblain
Tél. : 02 40 63 10 12
ad-nantes@accastillage-diffusion.com

VPC **PRO SHIP S.A.**
8 rue du chêne Lassée
44815 Saint-Herblain
Tél. : 02 40 12 04 44
magasin@proship.fr

### Noirmoutier-en-l'Île

VPC **VOILERIE BURGAUD**
USHIP
17 quai Cassard
85330 Noirmoutier-en-l'Île
Tél. : 02 51 39 12 66
Télécopie :02 51 39 56 93

### Pornic

**COMPTOIR DE LA MER DE PORNIC**
4 rue du traité de Paris
ZAC des Terres Jarries 2
44210 Pornic
Tél : 02 40 82 01 95
peche.coop.pornic@orange.fr

### Royan

VPC **ACCASTILLAGE DIFFUSION ROYAN**
**ROYAN VOILERIE**
3 Voutes du Port
17200 Royan
Tél. : 05 46 38 36 95
ad-royan@accastillage-diffusion.com

### Saint-Gilles-Croix-de-Vie

VPC **COOPERATIVE MARITIME**
Quai Marcel Bernard
85800 Saint-Gilles-Croix-de-Vie
Tél. : 02 51 55 31 39
info@coop85.fr

**ACCASTILLAGE DIFFUSION SAINT-GILLES-CROIX-DE-VIE**
**MASSIF MARINE**
Parc d'activités du Soleil levant
85800 Saint-Gilles-Croix-de-Vie
Tél. : 02 51 55 42 07
ad-stgillescroix@accastillage-diffusion.com

### Saint-Nazaire

VPC **LE COMPTOIR DU PECHEUR**
04 boulevard René Coty
44600 Saint-Nazaire
Tél. : 02 40 22 21 71
Télécopie : 02 40 66 10 05

### Saint-Pierre-d'Oléron

**ACCASTILLAGE DIFFUSION SAINT-PIERRE-D'OLERON**
**MARINE OLERON B**
Chantiers navals de la Perrotine
17310 Saint-Pierre-d'Oléron
Tél. : 05 46 47 01 36
marine.oleron@orange.fr

## GOLFE DU LION

### Canet-plage

VPC **ACCASTILLAGE DIFFUSION LE CANET**
**C2 MARINE**
Zone technique du Port
66140 Canet-plage
Tél. : 04 68 80 60 66
ad-canet@accastillage-diffusion.com

### Cap d'Agde

**ACCASTILLAGE DIFFUSION CAP D'AGDE**
**PROMO PLAISANCE**
Zone technique du Port
34300 Cap d'Agde
Tél. : 04 67 26 79 47
ad-capdagde@accastillage-diffusion.com

**NAVICAP SERVICE**
USHIP
Zone technique du Port
34300 Cap d'Agde
Tél. : 04 67 26 21 35
navicap-uship@wanadoo.fr

### Gruissan

**NAUTILAND**
Zone technique du port
11430 Gruissan
Tél. : 04 68 43 15 81
nautiland11@wanadoo.fr

**ACCASTILLAGE DIFFUSION GRUISSAN**
**NAUTILAND**
Zone technique du port
11430 Gruissan
Tél. : 04 68 43 15 81
ad-gruissan@accastillage-diffusion.com

### La Grande Motte

VPC **LIBRAIRIE NAUTIQUE «L'EAU BLEUE»**
Immeuble «les voiles blanches»
192 rue Frédéric Mistral
34280 La Grande Motte
Tél. : 04 67 56 70 23
contact@eaubleue.com

**ACCASTILLAGE DIFFUSION LA GRANDE MOTTE**
**CHEMINS D'OCEANS**
64 rue de l'Industrie
34280 La Grande Motte
Tél. : 04 67 58 58 96
ad-lagrandemotte@accastillage-diffusion.com

### Le Grau du Roi

VPC **SUN MARINE**
USHIP
S.A.R.L. G.M.2
Zone technique n° 2,
Port-Camargue
30240 Le Grau du Roi
Tél. : 04 66 51 49 40
Télécopie : 04 66 53 22 04

### Marseille

VPC **LIBRAIRIE MARITIME LA CARDINALE**
26 quai de Rive Neuve
13007 Marseille
Tél. : 04 91 54 79 40
contact@lacardinale.com

VPC **ACCASTILLAGE DIFFUSION MARSEILLE**
173 rue Sainte
13007 Marseille
Tél. : 04 91 54 02 03
ad-marseille@accastillage-diffusion.com

VPC **ACCASTILLAGE DIFFUSION MARSEILLE L'ESTAQUE**
**SERVAUX S.A.S**
710 Chemin du Littoral
13016 Marseille
Tél. : 04 91 46 60 99
ad-estaque@accastillage-diffusion.com

VPC **LJB**
38 rue du Coq
BP 8002
13191 Marseille CEDEX 20
Tél : 04 91 05 89 11
Télécopie : 04 30 65 08 31

**SAMBRONI ET CIE**
Bd bassins de radoub forme 5 et 6
13002 Marseille
Tél. : 04 91 91 74 00
Télécopie : 04 91 91 74 58

### Martigues

VPC **ACCASTILLAGE DIFFUSION MARTIGUES**
**AZUR MARINE 13**
Ecopolis sud, 03 rue Chappée
13500 Martigues
Tél. : 04 42 81 13 14
ad-martigues@accastillage-diffusion.com

VPC **TECHNIC'MARINE**
Big Ship
Z.I. Ecopolis, 09 rue F. Sauvage
13501 Martigues CEDEX
Tél. : 04 42 43 16 10
contact@technic-marine.com

### Pérols

**ACCASTILLAGE DIFFUSION MONTPELLIER**
**HOLE SHOT/QUAI 34**
Route de Carnon,
Z.A.C. Le Fenouillet
34474 Pérols
Tél. : 04 67 50 34 44
ad-montpellier@accastillage-diffusion.com

### Port-Camargue

**ACCASTILLAGE DIFFUSION PORT-CAMARGUE**
**S.P.I.**
Zone technique n°1
30240 Port-Camargue
Tél. : 04 66 51 52 52
ad-portcamargue@accastillage-diffusion.com

### Port-Leucate

**ACCASTILLAGE DIFFUSION LEUCATE**
**ALICEANE MARINE PORT-LEUCATE**
210 Place de l'Entrée
Zone technique du port
11370 Port-Leucate
Tél. : 04 68 41 07 12
ad-portleucate@accastillage-diffusion.com

### Port-Saint-Louis-du-Rhône

**ACCASTILLAGE DIFFUSION PORT-SAINT-LOUIS-DU-RHONE**
**THE WIND SHIP**
Avenue de la 1re DFL
Port à sec Navy Services
13230 Port-Saint-Louis-du-Rhône
Tél. : 06 89 80 96 35
ad-portsaintlouis@accastillage-diffusion.com

### Sète

**ACCASTILLAGE DIFFUSION SETE**
**MARINE SETE SERVICES**
1205 quai des Moulins
34200 Sète
Tél. : 04 67 48 05 55
ad-sete@accastillage-diffusion.com

## CÔTE D'AZUR

### Antibes

VPC **ANTIBES SHIP SERVICE**
12-16 bis boulevard d'Aguillon
06600 Antibes
Tél. : 04 93 34 68 00
Télécopie : 04 93 34 53 95

VPC **RIVIERA CHARTS**
Adm Galerie du Port, 11 rue Fontvieille
06600 Antibes
Tél. : 04 93 34 45 66
sales@rivieracharts.com

### Bandol

**ACCASTILLAGE DIFFUSION BANDOL**
**LOCASAIL**
27 Corniche Bonaparte
83150 Bandol
Tél. : 04 94 29 16 66
ad-bandol@adcorner.fr

### Beaulieu-sur-Mer

VPC **AQUA MARINE YACHT**
USHIP
Port de plaisance
06310 Beaulieu-sur-Mer
Tél. : 04 93 01 09 34
aquamarineyachts@orange.fr

### Bormes-les-Mimosas

**ACCASTILLAGE DIFFUSION BORMES LES MIMOSAS**
**ESPACE POWER**
300 rue des Rapugues
83230 Bormes-les-Mimosas
Tél. : 04 94 71 13 55
ad-bormes@accastillage-diffusion.com

### Cannes

**ROMEO MARINE**
19 quai Saint-Pierre
06400 Cannes
Tél. : 04 93 39 11 90
Télécopie : 04 93 68 98 10

**ACCASTILLAGE DIFFUSION**
2A Avenue du Centre
06150 Cannes-La Bocca
Tél. : 04 83 28 83 28
ad-cannes@accastillage-diffusion.com

### Cogolin

VPC **LIBRAIRIE MARITIME L'ALIDADE**
La Galiote, route de la plage,
Marines de Cogolin
83310 Cogolin
Tél. : 04 94 53 94 90
lalidade@wanadoo.fr

### Fréjus

VPC **ACCASTILLAGE DIFFUSION FREJUS**
**MASSIF MARINE IMPORT COTE D'AZUR**
Zone Technique, Port-Fréjus
83600 Fréjus
Tél. : 04 94 52 21 46
b.nectoux@massif-marine.fr

### Golfe Juan

**ACCASTILLAGE DIFFUSION GOLFE JUAN**
**RODRIGUEZ YACHTS S.A.S.**
100 Avenue des frères Roustan
06220 Golfe Juan
Tél. : 09 67 24 91 64
shipchandler@rodriguezyachts.com

### Hyères

**ACCASTILLAGE DIFFUSION HYERES**
**EURO VOILES S.A.**
2315 avenue de l'aéroport, Hyères Port
83400 Hyères
Tél. : 04 94 12 52 47
ad-hyeres@accastillage-diffusion.com

**MARE NOSTRUM**
Village Saint-Pierre
17 avenue du Dr Robin
83400 Hyères-Port
Tél. : 04 94 38 96 96
Télécopie : 04 94 38 33 76

**VOILERIE RUSSO**
USHIP
Somat S.A.
63 avenue du Dr Robin, Le Port
83400 Hyères
Tél. : 04 94 57 71 01
didier@voilesrusso.com

### La Seyne-sur-Mer

VPC **QUO VADIS**
USHIP
Espace Joseph Grimaud, BP 34,
Tamaris-sur-Mer
83504 La Seyne-sur-Mer CEDEX
Tél. : 04 94 57 71 01
fabrice.marcus@quovadis.pro

### Le Lavandou

**ACCASTILLAGE DIFFUSION LE LAVANDOU**
**ACCASTILLAGE BOAT SHIP**
Zone de carénage, Môle est
Nouveau Port
83980 Le Lavandou
Tél. : 04 94 05 78 36
ad-lavandou@accastillage-diffusion.com

### Les Embiez Six-Fours

**ACCASTILLAGE DIFFUSION LES EMBIEZ**
**CJ NAUTIC**
Île des Embiez
83140 Les Embiez Six-Fours
Tél. : 04 94 74 99 72
ad-lesembiez@accastillage-diffusion.com

### Mandelieu-La-Napoule

**MARINE SHIP**
Port de La Napoule
06210 Mandelieu-La-Napoule
Tél. : 04 93 90 31 80
Télécopie : 04 93 90 21 70

### Nice

**RONTANI**
05 rue Alexandre-Mari
06300 Nice
Tél. : 04 93 62 32 43
Télécopie : 04 93 80 50 69

### Sainte-Maxime

VPC **ACCASTILLAGE DIFFUSION SAINTE MAXIME**
**LP NAUTIQUE**
Galerie du port, quai Léon Condroyer
83120 Sainte-Maxime
Tél. : 04 94 96 28 27
ad-stemaxime@accastillage-diffusion.com

### Saint-Mandrier

**ACCASTILLAGE DIFFUSION PORT PIN ROLLAND**
Port Pin Rolland
83430 Saint-Mandrier
Tél. : 04 94 94 14 19
ad-portpinrolland@accastillage-diffusion.com

### Saint-Raphaël

**HD MARINE**
USHIP
Port Santa Lucia, BP 407
83704 Saint-Raphaël CEDEX
Tél. : 04 94 95 93 75
magasin@hdmarine.com

### Toulon

**ACCASTILLAGE DIFFUSION TOULON**
**TOULON NAUTIQUE SERVICES**
Avenue du Port de plaisance
83000 Toulon
Tél. : 04 94 89 67 20
contact@ad-toulon.com

## CORSE

### Ajaccio

**ACCASTILLAGE DIFFUSION AJACCIO**
**BIZZARI NAUTIC**
Port Charles Ornano
20000 Ajaccio
Tél. : 04 95 20 82 70
ad-ajaccio@accastillage-diffusion.com

**ACCASTILLAGE DIFFUSION AJACCIO PORT TINO ROSSI**
**BIZZARI NAUTIC**
Port Tino Rossi
Quai de la Citadelle
20000 Ajaccio
Tél. : 04 95 21 25 50
accastillagediffusion.ajaccio@wanadoo.fr

**CYRNOS MARINE**
Port Tino Rossi
20000 Ajaccio
Tél. : 04 95 21 25 50
Télécopie : 04 95 21 78 28

### Bastia

VPC **ACCASTILLAGE DIFFUSION BASTIA**
**MARINE SERVICE EQUIPEMENT**
Immeuble Pouillon, Vieux Port
20200 Bastia
Tél. : 04 95 32 39 39
ad-bastia@accastillage-diffusion.com

### Calvi

**ACCASTILLAGE DIFFUSION CALVI**
**CALVI BATEAUX**
17 Quai Landry
20260 Calvi
Tél. : 04 95 65 02 91
ad-calvi@accastillage-diffusion.com

VPC Agents assurant la vente par correspondance

Adm Agents agréés par le service hydrographique britannique (Admiralty chart agent)

# POINTS DE VENTE AGRÉÉS PAR LE SHOM

### Furiani

VPC **NAUTICORSE**
RN 193
20600 Furiani
Tél. : 04 95 33 50 07
nauticorse@wanadoo.fr

### Porto-Vecchio

VPC **MARINE SHIP**
Quai Pascal Paoli
Port de plaisance, BP 23
20137 Porto-Vecchio
Tél. : 04 95 72 00 23
Télécopie : 04 95 72 03 44

### Propriano

**ACCASTILLAGE DIFFUSION PROPRIANO**
**VALINCO MARINE**
Quai L'Herminier, BP 41
20110 Propriano
Tél. : 04 95 76 04 70
ad-propriano@accastillage-diffusion.com

## RÉGION PARISIENNE

### Boulogne-Billancourt

**ACCASTILLAGE DIFFUSION PARIS**
**PARIS ACCASTILLAGE - ESPACE MAZURA**
Face au 36 Quai A. Le Gallo
92100 Boulogne-Billancourt
Tél. : 01 46 99 98 50
ad-paris@accastillage-diffusion.com

### Grigny

VPC **SPORTS YACHTING 99**
USHIP
1 Chemin du Port
91350 Grigny
Tél. : 01 69 06 99 09
sports-nautiques@wanadoo.fr

### Paris

VPC **AU VIEUX CAMPEUR**
48 rue des Ecoles
75005 Paris
Tél. : 01 53 10 48 48
Télécopie : 01 46 34 14 16

VPC **LIBRAIRIE MARITIME OUTREMER**
26 rue Jacob
75006 Paris
Tél. : 01 42 34 96 69
librairieoutremer@wanadoo.fr

VPC **NAUTI-STORE**
30 Avenue de la Grande Armée
75017 Paris
Tél. : 01 44 09 04 48
contact@nautistore.fr

**L'EAU ET LES REVES**
Quai de l'Oise
75019 Paris
Tél : 01 42 05 99 70
contact@penichelibrairie.com

### Saintry-sur-Seine

**ACCASTILLAGE DIFFUSION SAINTRY-SUR-SEINE**
**PORT SAINTRY EXPLOITATION**
138 route de Morsang
91250 Saintry-sur-Seine
Tél. : 01 60 75 49 34
contact@portsaintry.com

## INTÉRIEUR

### Le Bourget du Lac

**ACCASTILLAGE DIFFUSION LE BOURGET**
**DRIVET BATEAU**
Route du Lac, BP 40
73372 Le Bourget du Lac
Tél. : 04 79 25 01 78
ad-lebourget@accastillage-diffusion.com

### Lyon

VPC **RACONTE-MOI LA TERRE**
14 avenue du Plat
69002 Lyon
Tél. : 04 78 92 60 22
Télécopie : 04 78 92 60 21

VPC **BIBLIONAUTIQUE**
34 rue Cuvier
69006 Lyon
Tél. : 04 27 11 66 62
contact@biblionautique.com

VPC **ACCASTILLAGE DIFFUSION LYON MEYZIEU**
**S.G. MARINE**
21 rue Jean Jaurès
69330 Meyzieu
Tél. : 04 78 90 12 49
ad-stpriest@accastillage-diffusion.com

### Mesnil Saint-Père

VPC **ACCASTILLAGE DIFFUSION MESNIL SAINT PERE**
**NAUTIC EVASION**
Lac de la Forêt d'Orient
10140 Mesnil Saint-Père
Tél. : 03 25 41 28 87
ad-mesnilstpere@accastillage-diffusion.com

### Messery

**ACCASTILLAGE DIFFUSION MESSERY**
**LEMAN PLAISANCE**
62 route de la Pointe Messery
74140 Messery
Tél. : 04 50 94 73 07
ad-lacleman@accastillage-diffusion.com

### Metz

VPC **ACCASTILLAGE DIFFUSION METZ**
**LORRAINE NAUTISME**
02 rue des alliés
57050 Metz
Tél. : 03 87 32 21 22
info@lorraine-nautisme.fr

### Rennes

VPC **ARIANE - LIBRAIRIE DU VOYAGE**
20 rue du Capitaine Alfred Dreyfus
35000 Rennes
Tél. : 02 99 79 68 47
pascal@librairie-voyage.com

**ACCASTILLAGE DIFFUSION RENNES**
**MEZIERES NAUTIC s.a.r.l.**
4 Route de Saint-Malo
35520 La Mézière
Tél. : 02 99 69 37 44
ad-rennes@accastillage-diffusion.fr

### Strasbourg

VPC **ACCASTILLAGE DIFFUSION STRASBOURG**
02 rue de Boulogne, Port sud
67100 Strasbourg
Tél. : 03 88 41 02 41
ad-strasbourg@accastillage-diffusion.com

### Toulouse

**ACCASTILLAGE DIFFUSION RAMONVILLE**
**ACCASTILLAGE-BATEAUX TOULOUSE**
14 rue Hermes, Batiment Marine
Parc Technologique du Canal
31520 Ramonville Saint-Agne
Tél. : 05 61 73 86 11
ad-toulouse@accastillage-diffusion.com

### Voglans

**ACCASTILLAGE DIFFUSION VOGLANS**
**MARINE PRO SERVICES S.A.R.L.**
127 rue de la Plaine
73420 Voglans
Tél. : 04 79 88 52 96
marineproservice@orange.fr

# DÉPARTEMENTS ET COLLECTIVITÉS FRANÇAISES D'OUTRE-MER

## GUADELOUPE

### Baie Mahault

**WINDY WAVE CARAÏBES**
Route du Camp Dugommier
La Jaille
97122 Baie Mahault
Tél. : 05 90 26 20 20
Télécopie : 05 90 32 48 70

### Gourbeyre

**CARAIBE GREEMENT**
«ANTILLES YACHTING SERVICES»
Résidence Beauregard
Marina de Rivière Sens
97113 Gourbeyre
Tél. : 05 90 94 54 86
caraibegreement@hotmail.com

### Pointe-à-Pitre

**CARAIBE GREEMENT**
Porte de la Marina
97110 Pointe-à-Pitre
Tél. : 05 90 90 82 01
Télécopie : 05 90 90 97 50

**ELECTRO NAUTIC S.A.**
23 rue Raspail, BP 385
97162 Pointe-à-Pitre
Tél. : 05 90 21 36 77
Télécopie : 05 90 90 24 01

**KARUKERA MARINE**
Marina Bas du Fort
97110 Pointe-à-Pitre
Tél. : 05 90 90 90 96
karukera.marine@wanadoo.fr

## MARTINIQUE

### Fort-de-France

**SEA SERVICE**
109 rue Ernest Deproge
97200 Fort-de-France
Tél. : 05 96 70 26 69
seaservices972@orange.fr

### Le Lamantin

**LIBRAIRIE ANTILLAISE**
Z.I. La Lézarde, BP 322
97287 Le Lamentin CEDEX 02
Tél. : 05 96 51 71 71
Télécopie : 05 96 51 71 15

**MER & SPORT**
ZI Jambette
97232 Le Lamentin
info@mer-et-sport.com

## NOUVELLE-CALÉDONIE

### Nouméa

**AS DE TREFLE - PENTECOST**
202 rue Gervolino Magenta,
BP 3493
98846 Nouméa CEDEX
Tél. : (687) 28 88 82
lib.pentecost@canl.nc

VPC **MARINE CORAIL**
26 rue du Général Mangin, BP 848
98845 Nouméa
Tél. : (687) 27 58 48
Télécopie : (687) 27 68 43

**ACCASTILLAGE DIFFUSION NOUMEA**
**SPEED MARINE**
Lot n°6
9 Rue du Capitaine Bois
98800 Nouméa
Tél. : (687) 75 21 81
achat@speedmarine.nc

## RÉUNION

### Le Port

**UNIMAR**
12 rue de la République
97420 Le Port
Tél. : 02 62 42 09 45
Télécopie : 02 62 43 32 50

**ACCASTILLAGE DIFFUSION LA REUNION**
**MECA NAUTILE**
Darse de plaisance de la Pointe des Galets
97420 Le Port
Tél. : 02 62 22 50 26
mecanautile@yahoo.fr

### Saint-Martin

**BUDGET MARINE**
Sandy Ground bridge,
Rue Lady Fish
97150 Saint-Martin
Tél. : 00 590 590 290 860
lile@budgetmarine.com

## SAINT-PIERRE-ET-MIQUELON

### Saint-Pierre

**YACHT CLUB SAINT-PIERRE**
Quai Eric Tabarly, BP 1241
97500 Saint-Pierre
Tél. : (508) 41 47 36
emvsp@cheznoo.net

## TAHITI

### Papeete

VPC **KLIMA LIBRAIRIE**
13 place Notre-Dame, BP 31
98713 Papeete
Tél. : (689) 42 00 63
klima@mail.pf

VPC **NAUTI-SPORT/TAHITI SPORT S.A.**
Fare Ute, BP 62
98713 Papeete
Tél. : (689) 50 59 59
tahiti.sport@tahiti-sport.pf

# ÉTRANGER

## AFRIQUE DU SUD

### Cape Town

**TRISTAN EXPORT (PTY)**
7 Woodlands Road
Woodstock - Cape Town
Tél. : (00 27) 21 448 4886
info@tristanexport.za

## ALLEMAGNE

### Hambourg

Adm **HANSE NAUTIC GMBH**
Bade & Hornig, Eckardt & Messtorff
Herrengraben 31
D-20459 Hamburg
Tél. : (00 49) 40-37 4842-0
info@hansenautic.com

## BELGIQUE

### Antwerpen

VPC **BOGERD-MARTIN NV**
Adm Oude Leeuwenrui 37
2000 Antwerpen
Tél. : (00 32) 3 213 41 70
sales@martin.be

### Nieuwpoort

**ACCASTILLAGE DIFFUSION NIEUWPORT**
**THE NAUTIC STORE**
Watersportlaan 15
B-8620 Nieuwpoort
Tél. : (00 32) 58 58 58 00
ad-nieuwpoort@accastillage-diffusion.com

## CANADA

### Montréal

Adm **MARINE PRESSE DU CANADA**
640 Saint-Paul Ouest, Suite 300
Montréal "QC" H3C 1L9
Tél. : (001) 514 866 8342
Télécopie : (001) 514 866 9050

## CONGO

### Pointe Noire

**SAM CONGO S.A.**
Daron Shipchandler
BP 95
Pointe Noire (Congo)
Tél. : (00 242) 05 535 62 42
sam-cg-pnr@daron-shipchandler.com

## DJIBOUTI

### Djibouti

**TECHNO-PRO**
BP 2662
Djibouti
Tél. : (00 253) 35 40 41
stanislas.vimar@gmail.com

## ESPAGNE

### Algesiras

**ACCASTILLAGE DIFFUSION ALGESIRAS**
**GREENLAND SEA**
Varadero puerto deportivo Alcaidesa
Av. Principe de Asturias local 15
11300 La Linea de la Conception
Tél. : (00 34) 620 908 258
ad-algeciras@accastillage-diffusion.es

### Altea

**ACCASTILLAGE DIFFUSION ALTEA**
**TRESNAUTIC**
Puerto Deportivo Marina Greenwich
Edificio Timonel, local 74
03599 Altea
Tél. : (00 34) 96 688 87 15
ad-altea@accastillage-diffusion.es

### Barcelone

**ACCASTILLAGE DIFFUSION BARCELONE**
**MERCANAUTICA**
C/Parc 3
08002 Barcelone
Tél. : (00 34) 93 31 70 213
ad-barcelona@accastillage-diffusion.es

### Benalmadena

**ACCASTILLAGE DIFFUSION BENAMALDENA**
**INONAUTICA**
Calle La Fragata, EDF Darsena de Levante, local A12
Puerto Deportivo de Benalmadena
29630 Benalmadena
Tél. : (00 34) 952 444 483
ad-benamaldena@accastillage-diffusion.es

### Cartaya

**ACCASTILLAGE DIFFUSION CARTAYA**
**FERRETERIA MANUEL SANCHEZ**
C/Teniente Diaz Hernandez
21450 El Rompido, Cartaya
Tél. : (00 34) 95 93 99 008
ad-cartaya@adcorner.es

### Castelldefels

**ACCASTILLAGE DIFFUSION CASTELLDEFELS**
**CATAMARAN CENTER**
Puerto Deportivo de Port Ginesta
Local 324
08860 Castelldefels - Port Ginesta
Tél. : (00 34) 93 66 43 989
ad-castelldefels@accastillage-diffusion.es

### Castellon

**ACCASTILLAGE DIFFUSION CASTELLON**
**LUBY RACE GROUP**
C/Churucca 48
12100 Grao de Castellon
Tél. : (00 34) 96 47 37 033
ad-castellon@accastillage-diffusion.es

### Empuriabrava

**ACCASTILLAGE DIFFUSION EMPURIA BRAVA**
**NAUTIDECO**
Carrer poblat Tipic-Gregal
17487 Empuriabrava
Tél. : (00 34) 962 09 11 03
ad-empuriabrava@accastillage-diffusion.es

### Denia

**ACCASTILLAGE DIFFUSION DENIA**
**VIATEC**
Calle Joan Fuster 2C Bajo
03700 Denia
Tél. : (00 34) 96 57 84 501
ad-denia@accastillage-diffusion.es

**ACCASTILLAGE DIFFUSION DENIA EL PORTET**
**VIATEC**
Centro Nautico Marina El Portet
Moll de la Pansa s/n – Local n° 5
03700 Denia
Tél. : (00 34) 692 551 053
ad-denia@adcorner.es

### Fuengirola

**ACCASTILLAGE DIFFUSION FUENGIROLA**
**PINTURAS ANDALUCIA**
Puerto deportivo de Fuengirola local 36
29640 Fuengirola
Tél. : (00 34) 952 583 394
ad-fuengirola@adcorner.es

### Getxo

**ACCASTILLAGE DIFFUSION GETXO**
**OCINAV**
Puerto Deportivo de Getxo
Area Tecnica, Pabellon B1
48990 Getxo
Tél. : (00 34) 94 49 14 002
ad-getxo@accastillage-diffusion.es

### Hondarribia

**ACCASTILLAGE DIFFUSION HONDARRIBIA**
**NAUTICA Y SERVICIO ALTAIR**
Puerto Deportivo Hondarribia
C/Minatera Edifico 2 local 1
20280 Hondarribia
Tél. : (00 34) 943 941 011
ad-hondarribia@accastillage-diffusion.com

### Ibiza

**ACCASTILLAGE DIFFUSION IBIZA**
**NAUTICSHOP**
C/Madrid, 2 Edif Faro, local 6-7
07820 Sant Antoni de Portmany Ibiza
Tél. : (00 34) 607 502 831
ad-ibiza@accastillage-diffusion.es

### Javea

**ACCASTILLAGE DIFFUSION JAVEA**
**VIATEC**
Club Nautico, Muelle Norte s/n
03730 Javea
Tél. : (00 34) 965 794 811
ad-javea@accastillage-diffusion.es

### La Manga

**ACCASTILLAGE DIFFUSION LA MANGA**
**ACCASTILLAJE LA MANGA**
Cornisa de Poniente, Local 8B
Puerto Thomas Maestre
39380 La Manga
Tél. : (00 34) 96 81 40 732
ad-lamanga@adcorner.es

### Lanzarote

**ACCASTILLAGE DIFFUSION LANZAROTE**
**SEA HORSES ACTIVIDADES NAUTICAS**
Puerto deportivo Marina Rubicon
C/ Berrugo2, local 78B
35580 Yaiza Lanzarote
Tél. : (00 34) 928 51 89 95
ad-lanzarote@accastillage-diffusion.es

### Madrid

VPC **NAUTICA ROBINSON S.L**
C/Santo Tomé,6
28004 Madrid
Tél. : (00 34) 91 02 42 807
marinero@nauticarobinson.com

**ACCASTILLAGE DIFFUSION MADRID**
**ALAIRO**
Calle de Dublin n°11
Poligono Europolis
Las Rozas de Madrid
28703 Madrid
Tél. : (00 34) 91 65 92 817
ad-madrid@accastillage-diffusion.es

VPC Agents assurant la vente par correspondance

Adm Agents agréés par le service hydrographique britannique (Admiralty chart agent)

# POINTS DE VENTE AGRÉÉS PAR LE SHOM

### Mataro

**ACCASTILLAGE DIFFUSION MATARO NAUTINTEGRAL**
Carretera n°2, km 641,9
08349 Carrera de Mar
Tél. : (00 34) 937 552 124
ad-mataro@accastillage-diffusion.es

### Palma de Mallorca

**ACCASTILLAGE DIFFUSION PALMA DE MALLORCA MERCANAUTICA**
Paseo maritimo 38
07014 Palma de Mallorca
Tél. : (00 34) 97 12 81 011
ad-palma@accastillage-diffusion.es

### Puerto Adriano

**ACCASTILLAGE DIFFUSION PUERTO ADRIANO MERCANAUTIC ACASTILLAGE**
Varadero local 4
07180 Puerto Adriano
Tél. : (00 34) 971 232 256
ad-puertoadriano@adcorner.es

### Rosas

**ACCASTILLAGE DIFFUSION ROSAS NAUTIDECO ROSES**
Avenida Rhodas n°15-17
17480 Rosas
Tél. : (00 34) 97 22 56 510
ad-roses@accastillage-diffusion.es

### Sant Carles de la Rapita

**ACCASTILLAGE DIFFUSION SANT CARLES DE LA RAPITA LUBY RACE GROUP**
Av. Les Alfacs
Les Gavines Boulevard, local 19
43540 Sant Carles de la Rapita
Tél. : (00 34) 971 745 977
ad-sancarlos@adcorner.es

### Sada

**ACCASTILLAGE DIFFUSION SADA MARINA VARADERO**
Puerto deportivo de Sada Parcela B2 - 10
15160 Sada (La Coruna)
Tél. : (00 34) 981 622 998
ad-sada@adcorner.es

### Sanxenxo

**ACCASTILLAGE DIFFUSION SANXENXO EOLO**
Puerto Juan Caros, 1
36960 Sanxenxo
Tél. : (00 34) 629 411 383
ad-sanxenxo@accastillage-diffusion.es

### Torrevieja

**ACCASTILLAGE DIFFUSION TORREVIEJA NAUTISHOP**
Puerto Deportivo Marina Internacional
Fase V, local 7
03180 Torrevieja
Tél. : (00 34) 96 67 04 425
ad-torrevieja@accastillage-diffusion.es

### Valence

**ACCASTILLAGE DIFFUSION VALENCE TECDEMAR PROMOTORA NAVAL**
Real Club Nautico de Valencia,
Local 1 & 2
46024 Valence
Tél. : (00 34) 96 36 73 917
ad-valencia@accastillage-diffusion.es

**ACCASTILLAGE DIFFUSION VALENCE TECDEMAR PROMOTORA NAVAL**
Marina Real Juan Carlos 1, Base 6, Equipo Nuevo Zelanda
46024 Valence
Tél. : (00 34) 96 36 73 917
ad-valencia@accastillage-diffusion.es

### Vilanova

**ACCASTILLAGE DIFFUSION VILANOVA RUMBO LIBRE SCP**
Fassina n° 7, local DCHA
08800 Vilanova I La Geltru
Tél. : (00 34) 93 81 00 931
ad-vilanova@accastillage-diffusion.es

### Villajoyosa

**ACCASTILLAGE DIFFUSION VILLAJOYOSA MANTEN YACHT**
Av. del puerto, Club nautico de Villajoyosa
03570 Villajoyosa
Tél. : (00 34) 965 893 174
ad-villajoyosa@adcorner.es

## GABON

### Port-Gentil

**SAM GABON S.A.**
Daron Shipchandler
BP 404
Port-Gentil
Tél. : (00 241) 55 28 60
Sam-ga-pog@daron-shipchandler.com

## ITALIE

### Cagliari

**ACCASTILLAGE DIFFUSION CAGLIARI BRICOPIU SRL**
Viale Monastir km 7.650
09028 Sestu
Tél. : (00 39) 070 229 015
sestu@cfadda.com

### Carbonia

**ACCASTILLAGE DIFFUSION CARBONIA PIANETA BRICO SRL**
Via Nazionale s/n
09013 Carbonia
Tél. : (00 39) 070 520 422
carbonia@cfadda.com

### Castiglione della Pescaia

**ACCASTILLAGE DIFFUSION CASTIGLIONE ALL IN ONE**
Via dei Drappieri s/nc
58043 Castiglione della Pescaia
Tél. : (00 39) 0564 939 118
info@nauticaferrari.it

### Imperia

**ACCASTILLAGE DIFFUSION IMPERIA M&M MARINE STORE**
Lungomare Vespucci 38
18100 Imperia Oneglia
Tél. : (00 39) 183 309 944
m.mmarinestore@gmail.com

### Lavagna

**ACCASTILLAGE DIFFUSION LAVAGNA GAP SRLS**
Via Dei Devoto 178/190
16033 Lavagna
Tél. : (00 39) 85 364 525
info@nauticadiscount.com

### Livorno

**ACCASTILLAGE DIFFUSION LIVORNO MARINE STORE CHANDLERY**
Piazza Govine Italia
57126 Livorno
Tél. : (00 39) 058 609 0551
livorno@marinestore.it

### Marina di Ravenna

**ACCASTILLAGE DIFFUSION RAVENNE VERNICI MARINE**
Marina di Ravenna
48100 Marina di Ravenna
Tél. : (00 39) 0544 538 077
negozio@vernicimarine.it

### Milano

VPC **LA LIBRERIA DEL MARE**
Di Piera Casari e C. s.a.s.
Via Dei Bossi, 8
20121 Milano
Tél. : (00 39) 0286 464426
info@libreriadelmare.it

### Monfalcone

**ACCASTILLAGE DIFFUSION MONFALCONE TIMAVO SHIP SUPPLY**
Via Grado 84
34074 Monfalcone
Tél. : (00 39) 0481 722 182
g.augusti@timavoshipsupply.it

### Pesaro

VPC **DISTRIBUZIONE MARE**
Di Morbidelli Silvio,
Via R. Gennari 22
61100 Pesaro
Tél. : (00 39) 0721 40 1340
Télécopie : (00 39) 0721 40 7420

### Porto Santo Stefano

**ACCASTILLAGE DIFFUSION PORTO SANTO STEFANO VITELLI SRL**
Via del Campone 72/74
58019 Porto Santo Stefano
Tél. : (00 39) 564 814 436
info@vitellisrl.it

### Roma

**OLTREMARE**
Via del Vantaggio 19
00186 Roma
Tél. : (00 39) 0636 12 091
ilmare@ilmare.com

### Syracuse

**ACCASTILLAGE DIFFUSION SYRACUSE ARS NAUTICA**
Via Malta 10
96100 Siracusa
Tél. : (00 39) 931 185 42 19
info@arsnautica.it

### Tortoli

**ACCASTILLAGE DIFFUSION TORTOLI BRICO SI SRL**
Zona Industriale Arbatax
08048 Tortoli
Tél. : (00 39) 078 262 4016
tortoli-arbatax@cfadda.com

### Venezia

**ACCASTILLAGE DIFFUSION VENEZIA VENTO DE VENEZIA SRL**
Marina Vento de Venezia
30126 Venezia
Tél. : (00 39) 041 520 085 88
ad-venezia@accastillage-diffusion.it

### Viareggio

**ACCASTILLAGE DIFFUSION VIAREGGIO MARINE STORE SRL**
Via M Coppino 421
55049 Viareggio
Tél. : (00 39) 058 438 9458
cosimo@marinestore.it

## MAROC

### Casablanca

**DRAPOR**
05 rue Chajarat Addor,
quartier Palmier
20100 Casablanca
Tél. : (00 212) 22 95 91 00
Télécopie : (00 212) 22 23 26 00

## MONACO

### Monaco

**MARINE SERVICE RINALDI**
04 quai Antoine 1er
98000 Monaco
Tél. : (00 377) 93 30 16 19
Télécopie : (00 377) 93 50 49 32

## PORTUGAL

### Cascais

**ACCASTILLAGE DIFFUSION CASCAIS SABORABORDO**
Loja 34 - Marina de Cascais
2750800 Cascais
Tél. : (00 351) 214 835 557
ad-cascais@marine.pt

### Madere

**ACCASTILLAGE DIFFUSION MADERE SAILING MADEIRA PERFORMANCE**
Marina Quinta do Lorde - Sitio da Piedade
9200-044 Caniçal-Madeira
Tél. : (00 351) 686 490 913
sailingmadeira@yahoo.com

### Porto

**ACCASTILLAGE DIFFUSION PORTO WALK ON WIND**
Marina Porto Atlantico
Av. da Liberdade
4450-718 Leça da Palmeira
Tél. : (00 351) 229 954 006
marta@walkonwind.eu

## RÉPUBLIQUE TCHÈQUE

### Brno

**APC**
PR & MARKETING
Antonina Prochazki 8
62300 Brno
Tél. : (00 420) 54323 2035
Jgroch@apc-pr.cz

## SÉNÉGAL

### Dakar

**AR.S.OU.N.I. SARL**
Avenue Félix Eboué
(à côté du môle 10), BP 869
Dakar RP
Tél. : (00 221) 821 75 72
Télécopie : (00 221) 821 75 72

## SUISSE

### Crans-près-Céligny

**LIBRAIRIE NAUTIQUE LE CABESTAN**
Chemin du Bois-Neuf 11
CH-1299 Crans-près-Céligny
Tél. : (00 41) 22 700 04 46
lecabestan@nautiservices.ch

## THAÏLANDE

**ACCASTILLAGE DIFFUSION KOH SAMUI BOAT MARINE SERVICES**
4 Ban Lamsor Nhamuang
8410 Koh Samui Suratthani
Tél. : (00 66) 833 885 926
boatmarinechandlery@gmail.com

## USA

### Fort Lauderdale

Adm **BLUEWATER BOOKS & CHARTS**
3233 2nd Avenue SW
FL 33316 Fort Lauderdale
Tél. libre : 800 942 2583
Tél. : (00 1) 954 763 65 33
help@bluewaterweb.com

## GROSSISTES-DISTRIBUTEURS

(n'assurant pas la vente aux particuliers)

**TOPOPLASTIC**
contact@topoplastic.com

## GROSSISTES-DISTRIBUTEURS DE PRODUITS DE PLAISANCE

(n'assurant pas la vente aux particuliers)

### FRANCE METROPOLITAINE

#### Brest

**FOB S.A.S.**
BP 14
29801 Brest Cedex 09
Tél. : +33 (0)2 98 02 04 17
commande@fob.fr

#### Notre-Dame d'Oé

**CARTOTHEQUE-EGG**
La Liodière
Route de Monts
BP 30445
37304 Joué-lès-Tours CEDEX
Tél. : +33 (0)2 47 62 28 28
Télécopie : +33 (0)2 47 62 28 30

## DISTRIBUTEURS DE CARTES ÉLECTRONIQUES DE NAVIGATION (ENC)

(Attention : ces distributeurs ne revendent ni carte ni ouvrage papier)

PRIMAR — **www.primar.org**

P.O. Box 60
N-4001
Stavanger
Norvège

**Téléphone :**
(00 47) 51 93 95 00
**Télécopie :**
(00 47) 51 93 95 01
info@primar.org

Les ENC du Shom sont diffusées par le RENC basé en Norvège qui opère sous la marque PRIMAR au travers d'un réseau de distributeurs consultable sur le site www.primar.org.

### DISTRIBUTEURS EN FRANCE

au 01/09/17

**THEMYS-SAS**
CD 45,
Quartier de la Chaume,
Pont de l'Étoile
13360 Roquevaire
Téléphone : +33 (0)4 42 32 99 00
info@themys-sa.com

**GEOMOD**
41, rue du Château
29200 Brest
Téléphone : +33 (0)2 98 05 55 91
primar-enc@geomod.fr

**SCANNAV**
15 Allée de la Lande
33610 Cestas
Téléphone : +33 (0)5 56 21 59 45
Portable : +33 (0)6 14 14 93 50
+33 (0)6 19 07 26 21
Contact : Marc Lombard
postmaster@scannav.com

**IXBLUE**
34 rue de la Croix de Fer
78160 Saint-Germain-en-Laye
Téléphone : +33 (0)1 30 08 88 88

VPC Agents assurant la vente par correspondance

Adm Agents agréés par le service hydrographique britannique (Admiralty chart agent)

# CARTES INTERNATIONALES

| N° INT | N° | Titre | Échelle 1 : | Format | Pages |
|---|---|---|---|---|---|
| **10** | 6727 | Mer de Norvège et mers adjacentes (f.s. NO300) | 4 080 000 | A0 | 7, 95 |
| **13** | 7043 | Océan Atlantique Nord - Partie Ouest (f.s. US13) | 10 000 000 | A0 | 7 |
| **14** | 6815 | Océan Atlantique Nord - Partie Est (f.s. GB4014) | 10 000 000 | A0 | 7, 95 |
| **20** | 7044 | De la Terre de Feu au Venezuela (f.s. BR19001) | 10 000 000 | A0 | 7, 97 |
| **21** | 6808 | Océan Atlantique Sud - Partie Est (f.s. GB4021) | 10 000 000 | A0 | 7, 97 |
| **50** | 6835 | Océan Pacifique Nord - Partie Est (f.s. US50)<br>Cartouche : Mer de Béring (suite) | 7 330 000<br>7 330 000 | A0 | 5, 95 |
| **51** | 7023 | De San Francisco à Lima (f.s. US51) | 10 000 000 | A0 | 5, 7 |
| **52** | 7021 | Océan Pacifique Nord - Partie Sud-Ouest (f.s. JP4052) | 10 000 000 | A0 | 5 |
| **53** | 6977 | Océan Pacifique Nord - Partie Nord-Ouest (f.s. JP4053) | 7 080 000 | A0 | 5, 95 |
| **60** | 7271 | Australasie et mers adjacentes (f.s. AU4060) | 10 000 000 | GA | 5 |
| **61** | 7166 | Océan Pacifique Sud - Partie Ouest (f.s. NZ14061) | 10 000 000 | GA | 5, 7, 97 |
| **62** | 6964 | De Panama au Cap Horn (Câbo de Hornos) (f.s. CL500) | 10 000 000 | A0 | 5, 7, 97 |
| **70** | 6809 | Océan Indien - Partie Sud (f.s. GB4070) | 8 690 000 | A0 | 5, 7, 97 |
| **71** | 6884 | Océan Indien - Partie Nord. (f.s. GB4071) | 10 000 000 | A0 | 5, 7 |
| **102** | 6618 | Atterrages Ouest des Iles Britanniques (f.s. GB4102) | 2 180 000 | GA | 7 |
| **103** | 6623 | De La Manche au Détroit de Gibraltar et à l'archipel des Açores | 2 770 000 | GA | 7 |
| **104** | 6624 | De Lisbonne (Lisboa) à Freetown | 3 500 000 | GA | 7 |
| **140** | 6608 | Mer du Nord (f.s. NO301) | 1 500 000 | GA | 7, 95 |
| **202** | 6807 | Côte Est d'Amérique du Sud (f.s. BR20) | 3 500 000 | A0 | 7 |
| **209** | 6758 | De Freetown à Luanda (f.s. GB4209) | 3 800 000 | GA | 7 |
| **215** | 6813 | De Récife à Dakar (f.s. BR19400) | 3 790 000 | A0 | 7 |
| **300** | 7081 | Mer Méditerranée et Mer Noire (f.s. IT360) | 4 200 000 | GA | 7 |
| **301** | 6757 | Du Détroit de Gibraltar au Canal de Sicile (f.s. IT340) | 2 250 000 | A0 | 7 |
| **302** | 7016 | Mer Méditerranée - Bassin oriental (f.s. IT350) | 2 250 000 | A0 | 7 |
| **303** | 7015 | De Gibraltar aux îles Baléares (f.s. ES4C) | 1 100 000 | A0 | 9 |
| **304** | 7014 | Des îles Baléares à la Corse et à la Sardaigne | 1 000 000 | A0 | 9 |
| **305** | 7292 | De la Corse à la Sicile (Sicilia) et au Cap Bon (Ras at Tib) (f.s. IT434) | 1 000 000 | A0 | 9 |
| **306** | 7331 | Du Cap Bon (Ras at Tib) au Golfe de Venise - Mer Adriatique, Mer Tyrrhénienne (partie Sud-Est) et Mer Ionienne (partie Ouest) (f.s. IT435) | 1 000 000 | A0 | 9 |
| **307** | 7299 | Du Cap Bon (Ras at Tib) à Ra's at Tīn (f.s. GB176) | 1 180 000 | A0 | 9 |
| **308** | 7306 | De Ra's at Tīn à Iskenderun et à Būr Sàīd (Port-Saïd) (f.s. TR30) | 1 180 000 | A0 | 9 |
| **309** | 7338 | Du Détroit de Messina (Stretto di Messina) à la Mer de Marmara (Marmara Denizi) - Mer Ionienne et Mer Egée (f.s. GR109) | 1 180 000 | A0 | 9 |
| **310** | 7243 | Mer Noire (f.s. TR10) | 1 200 000 | A0 | 7, 9 |
| **401** | 6761 | Golfe du Mexique (f.s. US401) | 2 750 000 | GA | 7, 85 |
| **402** | 6898 | Mer des Antilles (Mer des Caraïbes) (f.s. GB4402) | 2 750 000 | GA | 7, 85 |
| **403** | 6619 | Côte Sud-Est de l'Amérique du Nord, Bahamas et Grandes Antilles (f.s. US108) | 3 500 000 | GA | 7, 85 |
| **407** | 6814 | Côte Nord-Est d'Amérique du Sud (f.s. BR10) | 3 780 000 | A0 | 7 |
| **602** | 6670 | Mers de Tasman et du Corail - De l'Australie à la Nouvelle-Zélande et aux îles Fidji (Fiji) (f.s. AU4602) | 3 500 000 | GA | 5, 63, 69 |
| **604** | 6671 | Mers du Corail et des Salomon et mers adjacentes (f.s. AU4604) | 3 500 000 | GA | 5, 63, 69 |
| **605** | 6817 | De la Nouvelle-Zélande aux îles Fidji et Samoa (f.s. NZ14605) | 3 500 000 | GA | 5, 69 |
| **606** | 6880 | Des îles Tonga à l'archipel des Tuamotu (f.s. NZ14606) | 3 500 000 | A0 | 5, 69, 73 |
| **607** | 6607 | Polynésie Sud-Est | 3 500 000 | GA | 5, 73 |
| **636** | 7321 | Des Récifs Bampton à l'île Hunter - Nouvelle-Calédonie - Vanuatu | 1 500 000 | A0 | 69 |
| **653** | 7368 | De l'Ile Malden aux Iles de la Société | 1 600 000 | A0 | 73 |
| **654** | 7371 | De Tahiti aux îles Marquises | 1 580 000 | A0 | 73 |
| **655** | 7370 | De Mururoa à Ducie Island | 1 500 000 | A0 | 73 |
| **656** | 7347 | De l'Archipel des Tuamotu aux Iles Australes | 1 510 000 | A0 | 73 |
| **657** | 7369 | Des Southern Cook Islands aux Iles de la Société et Australes | 1 500 000 | A0 | 73 |
| **700** | 6664 | De Port-Elisabeth à Maurice (Mauritius) (f.s. ZA28) | 3 500 000 | GA | 7 |
| **701** | 6672 | De Maputo à Mogadisho (Muqdisho) - Madagascar (Madagasikara) (f.s. GB4701) | 3 500 000 | GA | 7 |
| **702** | 6673 | De l'archipel des Chagos à Madagascar (f.s. GB4702) | 3 680 000 | GA | 5, 7 |
| **703** | 6674 | Du Golfe d'Aden aux Maldives et aux Seychelles (f.s. GB4703) | 3 780 000 | GA | 5, 7 |
| **704** | 6733 | Mer Rouge (f.s. GB4704) | 2 250 000 | GA | 7 |
| **705** | 6734 | Mer d'Arabie (f.s. IN7705) | 3 500 000 | GA | 5, 7 |
| **758** | 7800 | Golfe d'Aden et approches (f.S. GB2964) | 1 500 000 | A0 | 55 |
| **901** | 7591 | De Cap Goodenought à Cape Adare | 2 000 000 | A0 | 5, 97 |
| **1063** | 7210 | Atterrages de l'entrée de La Manche - Mer Celtique (f.s. GB2649) | 500 000 | A0 | 9 |
| **1070** | 7040 | La Manche (f.s. GB2675) | 560 000 | A0 | 9 |
| **1071** | 7311 | La Manche (partie Ouest) - De Isles of Scilly et de l'Ile d'Ouessant aux Casquets | 375 000 | A0 | 9 |
| **1072** | 7312 | La Manche (partie Est) - Des Casquets au Pas de Calais | 375 000 | A0 | 9 |
| **1080** | 7211 | Golfe de Gascogne - De Brest à Cabo Finisterre (f.s. ES4A) | 1 000 000 | A0 | 9 |
| **1081** | 7212 | De Cabo Finisterre à Casablanca (Dâr el Beïda) (f.s. PT21101) | 1 000 000 | A0 | 9 |
| **1082** | 7270 | De Casablanca (Dâr el Beïda) au Cap Jubi - Archipel de Madère (Arquipelago da Madeira) et Iles Canaries (Islas Canarias) (f.s. ES5A) | 1 000 000 | A0 | 9, 45 |
| **1085** | 7185 | De Cabo Roxo à Monrovia | 1 000 000 | A0 | 45 |
| **1089** | 7327 | Archipel des Açores (f.s. PT41101) | 1 000 000 | A0 | 9 |
| **1480** | 7214 | De Dunkerque à Oostende (f.s. BE102D)<br>Cartouche : A - Nieuwpoort<br>Cartouche : B - Oostende | 60 000<br>20 000<br>15 000 | A0 | 19 |
| **1481** | 6651 | De Calais à Dunkerque | 43 100 | A0 | 19 |
| **1482** | 7057 | Dunkerque | 20 000 | A0 | 19 |
| **1483** | 7258 | Abords de Calais<br>Cartouche : A - Port de Calais | 15 000<br>7 500 | A0 | 19 |
| **1511** | 7182 | Approches de l'estuaire de la Tamise (f.s. GB1610) | 150 000 | GA | 19 |

| N° INT | N° | Titre | Échelle 1 : | Format | Pages |
|---|---|---|---|---|---|
| **1512** | 6735 | Pas de Calais - De Boulogne-sur-Mer à Zeebrugge, estuaire de la Tamise (Thames) | 150 000 | A0 | 19 |
| **1561** | 7181 | De Harwich à North Foreland (Estuaire de la Tamise) (f.s. GB1183) | 100 000 | A0 | 19 |
| **1563** | 7037 | De Dover à North Foreland (f.s. GB1828)<br>Cartouche : A - Ramsgate | 37 500<br>5 000 | A0 | 19 |
| **1564** | 7424 | Pas de Calais - De Calais à Dunkerque et de Dover à North Foreland (f.s. GB323) | 73 900 | A0 | 19 |
| **1611** | 7108 | Approches du Canal de Bristol (f.s. GB1178) | 237 000 | A0 | 17, 23 |
| **1612** | 7077 | De Old Head of Kinsale à Tuskar Rock (f.s. GB2049) | 150 000 | A0 | 17 |
| **1613** | 7336 | De Kenmare River à Cork Harbour (f.s. GB2424) | 155 000 | A0 | 17 |
| **1670** | 7104 | Port de Cork - Avant port et approches (f.s. GB1777) | 12 500 | A0 | 17 |
| **1671** | 7105 | Port de Cork (f.s. GB1773)<br>Cartouche : A - Chenal Ouest<br>Cartouche : B - Chenal Est | <br>12 500<br>12 500 | GA | 17 |
| **1700** | 6967 | De Saint Agnes Head à Dodman Point. Isles of Scilly (f.s. GB2565) | 153 000 | A0 | 23 |
| **1701** | 6941 | De Lizard Point à Dartmouth (f.s. GB442) | 154 000 | A0 | 21, 23 |
| **1702** | 6940 | De Start Point à the Needles (f.s. GB2454) | 150 000 | A0 | 21, 23 |
| **1703** | 6968 | De Anvil Point à Beachy Head (f.s. GB2450) | 150 000 | A0 | 19, 21 |
| **1704** | 6824 | Du Cap d'Antifer au Cap Gris-Nez - De Newhaven à Dover | 150 000 | A0 | 19 |
| **1705** | 6857 | Du Cap de la Hague à Fécamp - Baie de Seine | 154 000 | A0 | 19, 21 |
| **1706** | 6966 | Des Héaux-de-Bréhat au Cap Lévi | 156 000 | A0 | 21, 23 |
| **1707** | 6930 | Des Roches de Portsall au plateau des Roches Douvres | 150 000 | A0 | 21, 23 |
| **1708** | 6680 | De l'île d'Ouessant à l'île de Batz | 150 000 | A0 | 23 |
| **1719** | 6747 | Approches de Falmouth (f.s. GB154)<br>Cartouche : A - De Nare Head à Dodman Point (suite) | 35 000<br>35 000 | GA | 23 |
| **1720** | 7794 | De Falmouth à Truro (f.s. GB32)<br>Cartouche : A - Truro River<br>Cartouche : B - Tresillian River<br>Cartouche : C - River Fal (Ruan Creek) | 12 500<br>12 500<br>20 000<br>20 000 | A0 | 23 |
| **1723** | 6865 | Port de Dartmouth (f.s. GB2253)<br>Cartouche : A - River Dart jusqu'à Blackness Point<br>Cartouche : B - River Dart - De Blackness Point à Berry Rock<br>Cartouche : C - River Dart jusqu'à Totnes | 6 250<br>6 250<br>12 500<br>12 500 | A0 | 21, 23 |
| **1729** | 7646 | The Solent approches Ouest (f.s. GB2035) | 25 000 | A0 | 21 |
| **1730** | 7647 | The Solent et Southampton Water (f.s. GB2036) | 25 000 | A0 | 21 |
| **1731** | 7648 | The Solent approches Est (f.s. GB2037) | 25 000 | A0 | 21 |
| **1732** | 6833 | Port de Portsmouth (f.s.GB2631)<br>Cartouche : A - Fareham Lake (suite) | 7 500<br>7 500 | GA | 21 |
| **1741** | 7323 | Pas de Calais - De Boulogne-sur-Mer à Calais et de Dungeness à Dover (f.s. GB1892) | 74 300 | A0 | 19 |
| **1742** | 7416 | Abords Sud de Boulogne-sur-Mer - Du Tréport à Boulogne-sur-Mer | 75 000 | A0 | 19 |
| **1743** | 7247 | Port de Boulogne-sur-Mer | 10 000 | A0 | 19 |
| **1744** | 7207 | Ports de Fécamp et du Tréport<br>Cartouche : A - Le Tréport<br>Cartouche : B - Fécamp | <br>12 500<br>12 500 | A0 | 19 |
| **1745** | 7317 | Port de Dieppe | 12 500 | A1 | 19 |
| **1750** | 7418 | Abords du Havre et d'Antifer - Embouchure de la Seine de Ouistreham au Cap d'Antifer | 60 000 | A0 | 19, 21 |
| **1751** | 6683 | Port du Havre - Entrée du chenal de Rouen | 15 000 | A0 | 19, 21 |
| **1752** | 7419 | La Seine - Du Havre à Rouen<br>Cartouche : 1<br>Cartouche : 2<br>Cartouche : 3<br>Cartouche : A - Port de Rouen<br>Cartouche : B - Port de Rouen | <br>30 000<br>60 100<br>60 100<br>15 000<br>15 000 | A0 | 19 |
| **1753** | 7092 | De la Pointe de Nacqueville au Cap Lévi - Rade de Cherbourg | 20 000 | A0 | 21 |
| **1754** | 7130 | Abords de Saint-Malo - De l'île des Hébihens à la Pointe de la Varde | 15 000 | A0 | 21 |
| **1755** | 7127 | Abords de l'île Bréhat - Anse de Paimpol - Entrée du Trieux<br>Cartouche : A - Port de Lézardrieux - Le Trieux<br>Cartouche : B - Port de Paimpol | 20 000<br>10 000<br>10 000 | A0 | 21 |
| **1756** | 7095 | Baie de Morlaix - De l'île de Batz à la Pointe de Primel<br>Cartouche : A - Ports de Roscoff<br>Cartouche : B - Rivière de Morlaix | 20 000<br>10 000<br>15 000 | A0 | 23 |
| **1757** | 7094 | Du phare du Four à l'île Vierge - Port de l'Aber-Wrac'h<br>Cartouche : A - Aber Wrac'h | 25 000<br>15 000 | A0 | 23, 25 |
| **1759** | 7420 | Ports en Baie de Seine<br>Cartouche : A - Port de Grandcamp - Maisy<br>Cartouche : B - Port de Port-en-Bessin<br>Cartouche : C - Port de Courseulles-sur-Mer<br>Cartouche : D - Rade de Caen - Port de Ouistreham<br>Cartouche : E - Port de Caen<br>Cartouche : F - Port de Dives-sur-Mer - Port Guillaume<br>Cartouche : G - Port de Deauville - Trouville<br>Cartouche : H - Port de Honfleur | <br>10 000<br>10 000<br>10 000<br>17 500<br>17 500<br>10 000<br>10 000<br>10 000 | A0 | 19, 21 |
| **1800** | 7066 | De l'île Vierge à la Pointe de Penmarc'h - Abords de Brest | 150 000 | A0 | 23 |
| **1801** | 7067 | De la Chaussée de Sein à Belle-Ile | 161 000 | A0 | 23, 27 |
| **1802** | 7068 | De la presqu'île de Quiberon aux Sables-d'Olonne | 150 000 | A0 | 23, 27 |
| **1803** | 7069 | De l'île d'Yeu à la Pointe de la Coubre - Plateau de Rochebonne | 150 000 | A0 | 27 |
| **1804** | 7070 | De l'île d'Oléron au bassin d'Arcachon | 167 000 | A0 | 27 |
| **1805** | 7657 | De Mimizan-Plage à Cabo de Ajo (f.s. ES39A) | 175 000 | A0 | 27 |
| **1806** | 7656 | De Santona à Gijon (f.s. ES40A) | 175 000 | A0 | 27, 29 |
| **1807** | 7599 | De Gijon à Cabo Ortegal (f.s. ES40B) | 175 000 | GA | 29 |
| **1808** | 7598 | De Punta da Estaca de Bares à Cabo Finisterre (f.s. ES41A) | 200 000 | A0 | 29 |
| **1809** | 7597 | Des Îles Sisargas à l'embouchure du Río Miño (f.s. ES41B) | 200 000 | A0 | 29 |
| **1810** | 7752 | De Cabo Silleiro à Cabo Carveiro (f.s. PT23202) | 350 000 | A0 | 9, 29 |
| **1811** | 7753 | De Cabo Carveiro à Cabo de São Vicente (f.s. (PT 23203)) | 350 000 | A0 | 29 |
| **1812** | 7754 | De Cabo de São Vicente au Détroit de Gibraltar (f.s. ES44B) | 375 000 | A0 | 29 |
| **1819** | 7654 | De Isla Canela à Cabo Trafalgar (f.s. ES44B) | 175 000 | A0 | 29 |
| **1831** | 7148 | Du Goulet de Brest à la Chaussée de Sein | 49 300 | A0 | 23, 25 |
| **1832** | 7401 | Accès à la Rade de Brest<br>Cartouche : A - Port de Camaret-sur-Mer | 22 500<br>10 000 | A0 | 25 |

# CARTES INTERNATIONALES

| N° INT | N° | Titre | Échelle 1 : | Format | Pages |
|---|---|---|---|---|---|
| **1833** | 7399 | Port de Brest | 7 500 | A0 | 25 |
| **1835** | 7032 | De l'île de Groix à Belle-Ile - Abords de Lorient | 50 000 | A0 | 23, 25, 27 |
| **1836** | 7140 | Passes et Rade de Lorient<br>Cartouche : A - Le Blavet - De Lanester à Hennebont | 10 000<br>12 500 | A0 | 25 |
| **1840** | 7395 | Du Croisic à Noirmoutier - Estuaire de la Loire | 50 300 | A0 | 25, 27 |
| **1841** | 6797 | Embouchure de la Loire - Port de Saint-Nazaire | 15 000 | A0 | 25, 27 |
| **1842** | 7396 | Cours de la Loire<br>Cartouche : A - De la Pointe de Mindin à Paimboeuf<br>Cartouche : B - De Paimbœuf à l'Ile de Bois<br>Cartouche : C - De l'Ile de Bois à Nantes<br>Cartouche : D - Port de Nantes | <br>15 000<br>20 000<br>20 000<br>15 000 | A0 | 25 |
| **1843** | 7404 | De la Pointe du Grouin du Cou à la Pointe de Chassiron - Pertuis Breton et d'Antioche<br>Cartouche : A - Port de Châtelaillon | 51 200<br>10 000 | A0 | 27 |
| **1844** | 7413 | Abords de La Rochelle | 15 000 | A0 | 27 |
| **1845** | 7426 | De la Pointe de la Coubre à la Pointe de la Négade - Embouchure de la Gironde<br>Cartouche : A - Port de Mescher | 51 800<br>10 000 | A0 | 27 |
| **1846** | 7427 | La Gironde - De Mortagne-sur-Gironde au Bec d'Ambès - La Garonne et la Dordogne jusqu'à Bordeaux et Libourne<br>Cartouche : 1 -<br>Cartouche : 2 -<br>Cartouche : 3 -<br>Cartouche : A - Port de Pauillac<br>Cartouche : B - Port de Blaye | <br>52 000<br>52 300<br>52 400<br>20 000<br>20 000 | A0 | 27 |
| **1847** | 7030 | Cours de la Garonne au Bec d'Ambier à Bordeaux<br>Cartouche : Cours de la Garonne - (suite) | 20 000<br>20 000 | A1 | 27 |
| **1848** | 7430 | Abords et Port de Bayonne<br>Cartouche : A - Cours de l'Adour | 10 000<br>10 000 | A0 | 27 |
| **1849** | 7425 | Embouchure de la Gironde<br>Cartouche : A - Port de Royan<br>Cartouche : B - Port du Verdon | 25 000<br>10 000<br>12 500 | A0 | 27 |
| **1851** | 6774 | Puerto de Bilbao<br>Cartouche : A - Ria de Bilbao | 12 500<br>25 000 | A0 | 27 |
| **1852** | 7239 | Port de Santander | 15 000 | A0 | 27 |
| **1871** | 7650 | Approches de Leixões et de la Barre de Rio Douro (f.s. PT26402)<br>Cartouche : Port de Leixões et Barre de Rio Douro | 30 000<br>10 000 | A0 | 29 |
| **1875** | 7651 | Entrée du Rio Tejo et Baia de Cascais (f.s. PT26303) | 15 000 | A0 | 29 |
| **1876** | 7652 | Port de Lisboa - De Paço de Arcos à Terreiro do Trigo (f.s. PT26304) | 15 000 | A0 | 29 |
| **1877** | 7653 | Port de Lisboa - De Alcântara au Canal do Montijo (f.s. PT26305)<br>Cartouche : A - Azinheira<br>Cartouche : B - Montijo | 15 000<br>7 500<br>15 000 | A0 | 29 |
| **1893** | 7605 | Archipel des Açores - Groupe Central (f.s. PT43102) | 300 000 | A0 | 45 |
| **1919** | 7795 | Ilha da Madeira et Ilhas Desertas (f.s. PT36201 et f.s. PT36402)<br>Cartouche : A - Porto do Funchal | 100 400<br>10 000 | A0 | 45 |
| **1928** | 7560 | Puerto de Las Palmas | 12 500 | A0 | 45 |
| **1929** | 7429 | Puerto de Santa Cruz de Ténérife (f.s. ES6120)<br>Cartouche : A - Puerto Caballo | 12 500<br>5 000 | A0 | 45 |
| **1935** | 7550 | Du Détroit de Gibraltar à Kenitra (f.s. ES215)<br>Cartouche : A - Embouchure de l'Oued Sebou<br>Cartouche : B - Cours de l'Oued Sebou | 324 000<br>30 000<br>30 000 | A0 | 29 |
| **1936** | 7551 | De Kenitra au Cap Beddouza (Cap Cantin) (f.s. ES82)<br>Cartouche : A - Port de Rabat<br>Cartouche : B - Port de Jorf Lasfar | 331 000<br>20 000<br>25 000 | A0 | 29, 45 |
| **1951** | 7386 | De Nouadhibou à Nouakchott | 331 000 | A0 | 45 |
| **1952** | 7387 | De Nouakchott à Saint-Louis | 336 000 | A0 | 45 |
| **1953** | 7388 | De Saint-Louis au fleuve Saloum | 340 000 | A0 | 45 |
| **1954** | 7389 | Du fleuve Saloum à Ilhéu de Caió | 342 000 | A0 | 45 |
| **1971** | 7707 | Ports de Tanger Med et de Ksar-es-Srhir | 12 500 | A0 | 29 |
| **1972** | 7433 | Abords du port de Tanger Med<br>Cartouche : A - Mouillage de Ceuta Sud | 22 500<br>35 000 | A0 | 29 |
| **1973** | 7702 | De Sidi Al Hachmi à Mohammadia | 143 300 | A0 | 29 |
| **1974** | 7701 | De Mohammadia à Jorf Lasfar | 144 350 | A0 | 29 |
| **1975** | 7705 | Abords de Mohammadia | 10 000 | A0 | 29 |
| **1976** | 7700 | Abords du port de Casablanca | 10 000 | A0 | 29 |
| **1991** | 7568 | Approches de Nouakchott<br>Cartouche : A - Port de Nouakchott - Port de l'Amitié | 100 000<br>15 000 | A0 | 45 |
| **1993** | 7569 | Approches de Dakar - Baie de Gorée | 50 000 | A0 | 45 |
| **1994** | 7570 | Rade et port de Dakar | 10 000 | A0 | 45 |
| **2086** | 7186 | De Monrovia à Sassandra | 1 000 000 | A0 | 45, 47 |
| **2087** | 7187 | De Sassandra à Lagos | 1 000 000 | A0 | 47 |
| **2088** | 7188 | De Lagos à Gamba | 1 000 000 | A0 | 47 |
| **2089** | 7791 | De Gamba à Luanda | 1 000 000 | A0 | 47 |
| **2655** | 7499 | Iles dans l'Est de l'Océan Atlantique Sud (f.s. GB1769)<br>Cartouche : A - Groupe Tristan da Cunha<br>Cartouche : B - Tristan da Cunha - Mouillage d'Edinburg<br>Cartouche : C - Gough Island<br>Cartouche : D - Bouvetøya | <br>150 000<br>25 000<br>150 000<br>125 000 | A0 | 47 |
| **2804** | 7384 | De Greenville à Sassandra | 350 000 | A0 | 45, 47 |
| **2805** | 7385 | De Sassandra à la Lagune Aby | 350 000 | A0 | 47 |
| **2806** | 7786 | De lagune Aby à Tema (f.s. GB1383) | 350 000 | A0 | 47 |
| **2807** | 7787 | De Tema à Cotonou (f.s. GB1384) | 350 000 | A0 | 47 |
| **2808** | 7788 | De Cotonou à Pennington River (f.s. GB1385) | 350 000 | A0 | 47 |
| **2809** | 7789 | De Pennington River à Opodo River (f.s. GB1386) | 350 000 | A0 | 47 |
| **2810** | 7382 | De Calabar à Bata - Isla de Bioko | 350 000 | A0 | 47 |
| **2811** | 7383 | De Bata à Libreville - Ilhas do Príncipe et de São Tomé | 351 000 | A0 | 47 |
| **2812** | 7257 | De Libreville à Gamba | 351 000 | A0 | 47 |
| **2813** | 7588 | De Gamba à Pointe Noire | 350 000 | A0 | 47 |
| **2857** | 7573 | De Conakry à la rivière Mellacorée | 100 000 | A0 | 45 |

| N° INT | N° | Titre | Échelle 1 : | Format | Pages |
|---|---|---|---|---|---|
| **2858** | 7574 | Abords de Conakry - Iles de Los<br>Cartouche : A - Port de Conakry | 25 000<br>10 000 | A0 | 45 |
| **2872** | 7575 | Approches d'Abidjan<br>Cartouche : A - Abords d'Abidjan<br>Cartouche : B - Grand-Lahou<br>Cartouche : C - Grand-Bassam | 100 000<br>40 000<br>20 000<br>35 000 | A0 | 47 |
| **2873** | 7576 | Port d'Abidjan<br>Cartouche : A - Baie du Banco | 10 000<br>10 000 | A0 | 47 |
| **2881** | 7587 | Port de Lomé - Rade de Kpémé - Port de Cotonou<br>Cartouche : A - Port de Lomé<br>Cartouche : B - De Lomé à Kpémé<br>Cartouche : C - Rade de Kpémée<br>Cartouche : D - Port de Cotonou<br>Cartouche : E - De Cotonou à Sèmè-Kpodji | <br>15 000<br>75 000<br>25 000<br>15 000<br>75 000 | A0 | 47 |
| **2905** | 7578 | Approches de l'Estuaire du Cameroun et de Malabo | 100 000 | A0 | 47 |
| **2906** | 7579 | Estuaire du Cameroun<br>Cartouche : A - Abords de Douala | 40 000<br>40 000 | A0 | 47 |
| **2908** | 7580 | Ports du Golfe de Guinée<br>Cartouche : A - Côte du Cameroun - Port de Douala<br>Cartouche : B - Côte du Cameroun - Port de Kribi<br>Cartouche : C - Côte de Guinée Equatoriale (Isla de Bioko) - Port de Malabo | <br>10 000<br>25 000<br>12 500 | A1 | 47 |
| **2922** | 7582 | Estuaire du Gabon<br>Cartouche : A - Port d'Owendo<br>Cartouche : B - Port de Libreville | 40 000<br>15 000<br>15 000 | A0 | 47 |
| **2923** | 7583 | De la Pointe Ekouata au Cap Lopez | 100 000 | A0 | 47 |
| **2924** | 7584 | Abords de Port-Gentil et du Cap Lopez<br>Cartouche : A - Port-Gentil<br>Cartouche : B - Cap Lopez | 40 000<br>12 500<br>15 000 | A0 | 47 |
| **2931** | 7585 | Abords de Pointe-Noire<br>Cartouche : A - Port de Pointe-Noire | 40 000<br>10 000 | A0 | 47 |
| **3102** | 7658 | Détroit de Gibraltar et Mer d'Alboran (f.s. ES45) | 350 000 | A0 | 29 |
| **3116** | 7008 | Du Cabo de San Sebastian à Fos-sur-Mer | 250 000 | A0 | 31, 33 |
| **3118** | 6951 | De Fos-sur-Mer à Capo Mele | 250 000 | A0 | 33, 35 |
| **3150** | 7042 | Détroit de Gibraltar (f.s. ES105) | 100 000 | A0 | 29 |
| **3152** | 7026 | Bahia de Algeciras (f.s. ES445A) | 25 000 | GA | 29 |
| **3157** | 7294 | Puerto de Malaga (f.s. ES4551) | 10 000 | A0 | 29 |
| **3160** | 7504 | Puerto de Almeria (f.s. ES4591) | 10 000 | A0 | 29 |
| **3165** | 7642 | Puertos de Cartagena et Escombreras (f.s. ES4642) | 10 000 | A0 | 29, 31 |
| **3172** | 7276 | Abords de Valencia (f.s. ES481A)<br>Cartouche : A - Pobla de Farnals<br>Cartouche : B - Port-Saplaya | 25 000<br>10 000<br>10 000 | A0 | 31 |
| **3180** | 7047 | Puerto de Tarragona (f.s. ES4871) | 10 000 | A0 | 31 |
| **3185** | 7046 | Puerto de Barcelona (f.s. ES4891) | 12 500 | A0 | 31 |
| **3186** | 6843 | Du Cabo Creus à Port-Barcarès | 50 000 | A0 | 33 |
| **3188** | 7434 | Ports de Sète, Port-La-Nouvelle, Port-Vendres et Collioure<br>Cartouche : A - Port de Sète<br>Cartouche : B - Port de Port-La-Nouvelle<br>Cartouche : C - Ports de Port-Vendres et Collioure | <br>15 000<br>10 000<br>10 000 | A0 | 33 |
| **3190** | 7441 | Abords et Ports de Monaco - Du Cap d'Ail au Cap Martin | 7 500 | A0 | 33 |
| **3191** | 7442 | De Villefranche-sur-Mer à Menton | 20 000 | A0 | 33, 35 |
| **3192** | 6684 | Golfe et Port de Fos | 25 000 | A0 | 33 |
| **3195** | 7392 | Du Cap Couronne au Cap Croisette - Golfe de Marseille<br>Cartouche : A - Port de Carry-le-Rouet<br>Cartouche : B - Port de Sausset-les-Pins | 25 000<br>5 000<br>5 000 | A0 | 33 |
| **3196** | 7390 | Port de Marseille | 10 000 | A0 | 33 |
| **3197** | 7091 | Abords de Toulon | 25 000 | A0 | 33 |
| **3198** | 7093 | Rade de Toulon | 10 000 | A0 | 33 |
| **3199** | 7200 | Du Cap d'Antibes au Cap Ferrat - Baie des Anges - Rade de Villefranche<br>Cartouche : A - Antibes - Port Vauban<br>Cartouche : B - Marina Baie des Anges<br>Cartouche : C - Port de Saint-Laurent-du-Var<br>Cartouche : D - Port de Nice et Rade de Villefranche | 25 000<br>7 500<br>7 500<br>7 500<br>10 000 | A0 | 33 |
| **3252** | 7503 | Baie et port de Ceuta (f.s. ES4511) | 10 000 | A0 | 29 |
| **3300** | 7229 | De Nice à Piombino (f.s. IT909) | 250 000 | A0 | 33, 35 |
| **3302** | 7025 | Ile de Corse | 250 000 | A0 | 35 |
| **3304** | 7508 | De Capo Caccia à Capo Sant'Elia (f.s. IT911) | 250 000 | A0 | 35 |
| **3306** | 7509 | De Capo Sant'Elia à Capo Bellavista (f.s. IT949) | 250 000 | A0 | 35 |
| **3308** | 7510 | De Capo Bellavista aux Bouches de Bonifacio (f.s. IT912) | 250 000 | A0 | 35 |
| **3310** | 7291 | De Piombino à Fiumicino et côte Est de Corse (f.s. IT913) | 250 000 | A0 | 35 |
| **3312** | 7774 | De Fiumicino à Punta Licosa (f.s. IT914) | 250 000 | A0 | 37 |
| **3316** | 7775 | De Cefalù à Trapani et Isole Ègadi (f.s. IT916) | 250 000 | A0 | 37, 43 |
| **3345** | 7436 | Approches et port de Bastia - Ports d'Ajaccio et de Propriano<br>Cartouche : A - Port d'Ajaccio<br>Cartouche : B - Port de Propriano<br>Cartouche : C - Approches et port de Bastia | <br>7 500<br>10 000<br>15 000 | A0 | 35 |
| **3350** | 7024 | Bouches de Bonifacio<br>Cartouche : A - Golfo di Arzachena | 50 000<br>50 000 | A0 | 35 |
| **3352** | 6887 | Détroit de Messina (Stretto di Messina) (f.s. IT138) | 30 000 | A0 | 37 |
| **3361** | 7506 | Port de Genova - Partie Ouest (f.s. IT54) | 10 000 | A0 | 35 |
| **3362** | 7290 | Port de Genova - Partie Est (f.s. IT55) | 10 000 | A0 | 35 |
| **3364** | 6961 | Golfe de La Spezia (f.s. IT115) | 30 000 | A0 | 35 |
| **3365** | 7534 | Rade de La Spezia (f.s. IT60) | 10 000 | A0 | 35 |
| **3370** | 7790 | Port de Civitavecchia (f.s. IT76) | 10 000 | A1 | 35 |
| **3386** | 7500 | Port de Napoli (f.s. IT84) | 10 000 | A0 | 37 |
| **3392** | 7528 | Abords de Palermo (f.s. IT255, IT 256)<br>Cartouche : A - Port de Palermo | 30 000<br>15 000 | A0<br>A0 | 37 |
| **3410** | 7244 | De Porto Corsini à Velebitski Kanal - Golfe de Venise (f.s. HR3410) | 250 000 | A0 | 37 |

# CARTES INTERNATIONALES

| N° INT | N° | Titre | Échelle 1 : | Format | Pages |
|---|---|---|---|---|---|
| **3412** | 7326 | De Promontorio del Gargano à Šibenik et à Ploče (f.s. HR3412) | 250 000 | A0 | 37 |
| **3414** | 7539 | De Dubrovnik à Durrès (f.s. HR3414) | 250 000 | GA | 37 |
| **3416** | 7272 | Iles Ioniennes (Iónioi Nísoi) - De Nísos Othonoi à Nísos Zákinthos (f.s. GR21) | 250 000 | A0 | 37, 39 |
| **3418** | 7195 | Côte Ouest du Peloponnèse - De Nísos Zákinthos à Ákra Taínaro (f.s. GR22) | 250 000 | A0 | 39 |
| **3460** | 7193 | Abords de Brindisi (f.s. IT192) | 30 000 | A0 | 37 |
| **3493** | 7526 | Approches et Port de Kérkyra (Corfou) (f.s. GR212/1)<br>Cartouche : A - Port de Kérkyra | 10 000<br>5 000 | A0 | 37,39 |
| **3500** | 7333 | De Al Burullus à Al'Arish (f.s. GB2573)<br>Cartouche : A - Al'Arish Harbour | 300 000<br>7 500 | A0 | 41 |
| **3548** | 7544 | Approches de Port-Saïd (Būr Sa`īd) (f.s. GB241) | 50 000 | A0 | 41 |
| **3549** | 7543 | Approches de Port-Saïd (Būr Sa`īd)<br>Cartouche : A - Terminal à conteneurs du Canal de Suez (f.s. GB240)<br>Cartouche : B - Port Saïd (Būr Sa`īd) | 25 000<br>12 500<br>12 500 | A0 | 41 |
| **3606** | 7255 | De El Lādhiqiyeh à Soûr | 250 000 | A0 | 41 |
| **3608** | 7256 | De Soûr à Al Árish | 250 000 | A0 | 41 |
| **3669** | 7513 | Ports de Syrie<br>Cartouche : A - Approches de Bāniyās et Tartūs (Tartoûs)<br>Cartouche : B - Port de Al Ladhiqīyah (Lattaquié)<br>Cartouche : C - Approches de Al Ladhiqīyah (Lattaquié)<br>Cartouche : D - Abords de Tartūs (Tartous)<br>Cartouche : E- Abords de Bāniyās | <br>100 000<br>12 500<br>65 000<br>25 000<br>25 000 | A0 | 41 |
| **3670** | 7348 | Approches de Beyrouth (Beiroût)<br>Cartouche : A - Abords et port de Beyrouth (Beiroût)<br>Cartouche : B - Port de Joûnié | 30 000<br>12 500<br>10 000 | A0 | 41 |
| **3671** | 7514 | Ports du Liban<br>Cartouche : A - Abords de Tarābulus (Tripoli)<br>Cartouche : B - Abords de Ra's Selaata<br>Cartouche : C - Abords de Saydā (Saïda)<br>Cartouche : D - Abords de Śūr (Tyr) | <br>25 000<br>20 000<br>25 000<br>25 000 | A0 | 41 |
| **3700** | 7196 | Côte Sud de Grèce - De Ákra Taínaro à Nísos Mílos et partie Ouest de Nísos Kríti (f.s. GR43) | 250 000 | A0 | 39 |
| **3714** | 7531 | Nísos Krítí (partie Est) - De Nísos Thíra (Santorin) à Nísos Kásos (f.s. GR44) | 250 000 | A0 | 39, 41 |
| **3793** | 7540 | Du Cap Drépanon au Port de la Chaniá - Baie de Soúdas (La Sude) (f.s. GR433/1)<br>Cartouche : A - Liménas Chaníon - Port de la Chaniá<br>Cartouche : B - Liménas Soúdas - Port de La Sude | 25 000<br>5 000<br>7 500 | A0 | 39 |
| **4070** | 7625 | De Trinidad à Cabo Orange | 1 010 000 | A0 | 83, 85, 87 |
| **4182** | 7630 | De Anguilla à La Guadeloupe | 300 000 | A0 | 85, 87 |
| **4184** | 7631 | De Montserrat à Saint-Lucia | 300 000 | A0 | 85, 87 |
| **4186** | 7629 | De Saint-Lucia à Grenada et Barbados | 300 000 | A0 | 85, 87 |
| **4192** | 7484 | De Paramaribo aux Îles du Salut | 300 000 | A0 | 83, 85 |
| **4193** | 7485 | Des Îles du Salut à Cabo Orange | 300 000 | A0 | 83 |
| **6880** | 6986 | De Port-Ounia au Cap Ndoua<br>Cartouche : Baie de Yaté | 60 000<br>20 000 | A0 | 71 |
| **6881** | 6933 | De l'île Ouen à l'île des Pins - Passe de la Sarcelle | 60 000 | A0 | 71 |
| **6882** | 6827 | Du Mont Dore à Port-Boisé - Passes de Mato et de Uatio | 59 530 | A0 | 71 |
| **6883** | 6687 | Abords de Nouméa - Passes de Boulari et de Dumbéa | 59 600 | A0 | 71 |
| **6898** | 7645 | Canal de la Havannah et Canal Woodin<br>Cartouche : A - Port de Prony | 31 000<br>10 000 | A0 | 71 |
| **6899** | 7644 | Accès au Port de Nouméa | 25 000 | A0 | 71 |
| **6900** | 7643 | Port de Nouméa | 10 000 | A0 | 71 |
| **6940** | 7460 | De la Passe de Taapuna à la Passe d'Arue - Port de Papeete<br>Cartouche : 1<br>Cartouche : 2 | <br>10 000<br>10 000 | A0 | 75 |
| **6941** | 7461 | De la passe de Taapuna à la Pointe Venus | 25 000 | A0 | 75 |
| **6955** | 7466 | Bora-Bora<br>Cartouche : A - Passe de Teavanui | 20 000<br>6 500 | A0 | 75 |
| **7004** | 6987 | Partie Ouest du Golfe d'Aden - Bab-el-Mandeb<br>Cartouche : A - Berbera | 724 000<br>25 000 | A0 | 55 |
| **7006** | 7801 | De Masamirit à Bab el Mandeb (f.s. GB157) | 750 000 | A0 | 55 |
| **7008** | 7802 | De Berenice (Barnis) à Masamirit (f.s. GB158) | 750 000 | A0 | 55 |
| **7010** | 7803 | De Suez (As Suways) à Berenice (Barnis) (f.s. GB159) | 750 000 | A0 | 55 |
| **7053** | 7798 | Canal du Mozambique - Partie Sud | 1 000 000 | A0 | 49, 51 |
| **7054** | 7797 | Canal du Mozambique - Partie centrale | 1 000 000 | A0 | 49, 51, 53 |
| **7055** | 7486 | Canal du Mozambique - Partie Nord | 1 080 000 | A0 | 51, 53 |
| **7063** | 7488 | De l'Île de la Réunion à l'Île Rodrigues et à l'Île Tromelin | 1 050 000 | A0 | 7, 53 |
| **7114** | 7519 | Bab El Mandeb et Golfe de Tadjoura<br>Cartouche : A - Mouillage de Tadjoura<br>Cartouche : B - Entrée du Ghoubbet El Kharâb - Mouillage des Boutres<br>Cartouche : C - Port d'Obock | 200 000<br>10 000<br>15 000<br>15 000 | A0 | 55 |
| **7115** | 7547 | Abords de Djibouti | 50 000 | A0 | 55 |
| **7118** | 7518 | De Al Ḥudaydah à Al Mukhā | 199 000 | A0 | 55 |
| **7120** | 7546 | Port de Djibouti | 10 000 | A0 | 55 |
| **7705** | 7552 | Côtes du Kenya et de Somalie - De Lamu à Kismaayo (f.s. GB3362) | 357 000 | A0 | 53 |
| **7710** | 7490 | Archipel des Comores | 350 000 | A0 | 51, 53 |
| **7720** | 7491 | De Nosy Bé à la Baie d'Antsiranana - Récif du Geyser - Iles Glorieuses | 350 000 | A0 | 51, 53 |
| **7722** | 7682 | Abords Nord de Toamasina (Tamatave) | 50 000 | A0 | 51 |
| **7723** | 7683 | Port et Passes de Toamasina (Tamatave) | 15 000 | A0 | 51 |
| **7725** | 7685 | Ports de Mahajanga et Boanamary<br>Cartouche : A - Port de Mahajanga<br>Cartouche : B - Port de Boanamary | <br>10 000<br>10 000 | A1 | 51 |
| **7730** | 7349 | De la Réunion à Maurice (Mauritius) - Ile Tromelin<br>Cartouche : A - Ile Tromelin | 350 000<br>30 000 | A0 | 53 |
| **7735** | 7035 | La Réunion | 175 000 | A0 | 53 |
| **7737** | 7165 | Maurice | 125 000 | A0 | 53 |
| **7736** | 7183 | La Réunion - Partie Nord - De la Pointe des Châteaux à la Pointe de la Rivière du Mât<br>Cartouche : A - Port de Saint-Gilles les Bains<br>Cartouche : B - Port Réunion (Pointe des Galets) - Port Ouest<br>Cartouche : C - Port Réunion (Pointe des Galets) - Port Est | 60 000<br>10 000<br>10 000<br>10 000 | A0 | 53 |
| **7738** | 7603 | Port Louis et Grande Rivière Noire Bay (f.s. GB713)<br>Cartouche : A - Approches de Port Louis<br>Cartouche : B - Grande Rivière Noire Bay<br>Cartouche : C - Port Louis | <br>50 000<br>20 000<br>12 500 | A0 | 53 |
| **9015** | 7592 | Du glacier Dibble au glacier Mertz | 500 000 | A0 | 97 |
| **9016** | 7594 | De la pointe Ebba au Cap de la Découverte<br>Cartouche : A - Archipel Max Douguet, Port-Martin<br>Cartouche : B - Archipel Max Douguet | 100 000<br>10 000<br>30 000 | A0 | 97 |
| **9017** | 7593 | De l'île Hélène au rocher du Débarquement - Archipel de Pointe Géologie<br>Cartouche : A - Archipel de Pointe Géologie | 20 000<br>7 500 | A0 | 97 |

# TABLE RÉCAPITULATIVE DES CARTES FRANÇAISES

| N° | Format | Pages |
|---|---|---|
| **006B** | A0 | 111 |
| **008B** | A0 | 111 |
| **009B** | A0 | 111 |
| **010B** | A0 | 111 |
| **011B** | A0 | 111 |
| **012B** | A0 | 111 |
| **101H**<br>101G<br>101Q | A0 | 110 |
| **102H** | A0 | 110 |
| **982** | GA | 93 |
| **1700** | DA | 29 |
| **1701** | GA | 29 |
| **1946** | GA | 69, 71 |
| **2799** | GA | 69, 71 |
| **3023** | GA | 43 |
| **3024** | GA | 43 |
| **3029** | GA | 31, 43 |
| **3030** | GA | 31 |
| **3036** | GA | 31, 43 |
| **3043** | GA | 31, 43 |
| **3061** | GA | 43 |
| **3127** | DA | 87 |
| **3202** | GA | 31 |
| **3234** | GA | 31 |
| **3405** | GA | 9 |
| **3424** | GA | 43 |
| **3972** | GA | 71 |
| **3975** | GA | 37 |
| **3976** | GA | 37 |
| **4086** | DA | 43 |
| **4087** | DA | 43 |
| **4102** | DA | 43 |
| **4113** | DA | 51, 53 |
| **4129** | GA | 43 |
| **4174** | GA | 51, 53 |
| **4177** | GA | 49, 51 |
| **4183** | DA | 43 |
| **4191** | GA | 43 |
| **4198** | GA | 43 |
| **4208** | GA | 43 |
| **4219** | GA | 43 |
| **4221** | GA | 43 |
| **4222** | GA | 43 |
| **4225** | GA | 43 |
| **4226** | GA | 43 |
| **4227** | GA | 43 |
| **4228** | GA | 43 |
| **4232** | GA | 73 |
| **4233**<br>4233L | GA | 21 |
| **4235** | GA | 43 |
| **4236** | GA | 43 |
| **4237** | GA | 43 |
| **4238** | DA | 43 |
| **4239** | GA | 43 |
| **4240** | GA | 43 |
| **4241** | DA | 43 |
| **4242** | GA | 43 |
| **4244** | GA | 43 |
| **4245** | GA | 43 |
| **4247** | GA | 43 |
| **4250** | GA | 43 |
| **4314** | GA | 43 |
| **4315** | GA | 43 |
| **4379** | GA | 51 |
| **4451** | GA | 51 |
| **4462** | GA | 51 |
| **4715** | GA | 51 |
| **4792** | DA | 55 |
| **4852** | GA | 51 |
| **4858** | GA | 51 |
| **4861** | GA | 51 |
| **4912** | DA | 51 |
| **4933** | GA | 51, 53 |
| **4970** | GA | 43 |
| **5128** | GA | 51 |
| **5241** | DA | 51 |
| **5264** | GA | 51 |
| **5281** | GA | 43 |
| **5294** | GA | 51, 53 |
| **5339** | GA | 51, 53 |
| **5346** | GA | 51 |
| **5363** | GA | 51 |
| **5367** | GA | 51 |
| **5404** | GA | 51 |
| **5417** | GA | 7, 95 |
| **5438H** | GA | 5, 7, 95, 97, 110 |
| **5461** | GA | 51 |
| **5476** | GA | 51 |
| **5480** | GA | 45 |
| **5483** | DA | 51 |
| **5506** | GA | 51, 53 |
| **5516** | DA | 51 |
| **5617** | GA | 31 |
| **5638** | GA | 31 |
| **5640** | DA | 31 |
| **5641** | GA | 43 |
| **5669** | DA | 43 |
| **5670** | GA | 43 |
| **5678** | DA | 31 |
| **5696** | DA | 31 |
| **5698** | DA | 43 |
| **5699** | GA | 31 |
| **5700** | GA | 39 |
| **5708** | GA | 31 |
| **5749** | DA | 49 |
| **5750** | DA | 49 |
| **5752** | GA | 45 |
| **5762** | GA | 31 |
| **5763** | GA | 31 |
| **5787** | GA | 43 |
| **5791** | GA | 43 |
| **5796** | GA | 95 |
| **5797** | DA | 51 |
| **5825** | DA | 77 |
| **5851** | DA | 45 |
| **5864** | DA | 29 |
| **5873** | DA | 29 |
| **5876** | DA | 29 |
| **5878** | DA | 73 |
| **5879H**<br>5879G<br>5879N | GA | 97, 110 |
| **5886** | DA | 29, 31 |
| **5915** | GA | 45 |
| **5929** | GA | 31 |
| **5931** | GA | 45 |
| **5940** | DA | 29 |
| **5941** | GA | 45 |
| **5942** | DA | 43 |
| **5948** | GA | 29, 31 |
| **5949** | DA | 51 |
| **5951** | GA | 29, 31 |
| **5955** | DA | 45 |
| **5957** | GA | 45 |
| **5962** | GA | 51 |
| **5965**<br>5965N | GA | 95, 110 |
| **5966G**<br>5966N | GA | 95, 110 |
| **5976** | GA | 51 |
| **5978** | DA | 69, 71 |
| **5980** | DA | 49 |
| **5993** | DA | 45 |
| **6011** | GA | 29 |
| **6013** | GA | 95 |
| **6014** | GA | 95 |
| **6015** | GA | 7, 95 |
| **6033**<br>6033L | GA | 73 |
| **6054** | A0 | 51 |
| **6063** | GA | 51 |
| **6064** | DA | 51 |
| **6070** | DA | 43 |
| **6075** | GA | 47 |
| **6077** | GA | 51 |
| **6081** | DA | 51 |
| **6083** | GA | 45 |
| **6103** | DA | 45 |
| **6113** | GA | 45 |
| **6118** | GA | 93 |
| **6119** | GA | 29 |
| **6120** | GA | 29 |
| **6135** | DA | 45 |
| **6136** | DA | 45 |
| **6137** | GA | 45 |
| **6143** | GA | 29 |
| **6147** | GA | 45 |
| **6148** | GA | 45 |
| **6153** | GA | 51, 53 |
| **6154** | GA | 51, 53 |
| **6155** | GA | 51, 53 |
| **6156** | GA | 51 |
| **6165** | DA | 73 |
| **6169** | GA | 45 |
| **6170** | GA | 29, 45 |
| **6174** | GA | 45 |
| **6176** | GA | 73 |
| **6178** | GA | 45 |
| **6183** | GA | 47 |
| **6204** | DA | 45 |
| **6206** | GA | 45 |
| **6207** | GA | 73 |
| **6226** | GA | 29, 45 |
| **6227** | GA | 45 |
| **6228** | GA | 45 |
| **6230** | DA | 51 |
| **6233** | GA | 51 |
| **6235** | GA | 51 |
| **6268** | GA | 55 |
| **6269** | GA | 53, 55 |
| **6270** | GA | 53, 55 |
| **6279** | DA | 73 |
| **6280** | GA | 75 |
| **6281** | GA | 75 |
| **6282** | GA | 75 |
| **6283** | GA | 75 |
| **6284** | GA | 75 |
| **6286** | DA | 47 |
| **6288** | DA | 45 |
| **6297** | GA | 45 |
| **6306** | DA | 51 |
| **6307** | DA | 51 |
| **6309** | GA | 51 |
| **6313** | GA | 51 |
| **6315** | GA | 51 |
| **6316** | GA | 51 |
| **6317** | GA | 51 |
| **6319** | GA | 51 |
| **6320** | DA | 75 |
| **6321** | DA | 47 |
| **6325** | GA | 43 |
| **6326** | DA | 55 |
| **6343** | GA | 51 |
| **6345** | GA | 51 |
| **6346** | GA | 51 |
| **6353** | GA | 51 |
| **6354** | GA | 51 |
| **6372** | GA | 47 |
| **6418** | GA | 73 |
| **6419** | DA | 47 |
| **6420** | GA | 75 |
| **6421** | GA | 75 |
| **6424** | GA | 73 |
| **6434** | GA | 75 |
| **6437** | GA | 51 |
| **6461** | GA | 73 |
| **6462** | GA | 73 |
| **6463** | GA | 73 |
| **6464** | GA | 73 |
| **6497** | GA | 49 |
| **6498** | GA | 49 |
| **6525** | GA | 75 |
| **6539** | DA | 51 |
| **6540** | GA | 71 |
| **6553** | DA | 71 |
| **6554** | GA | 71 |
| **6561**<br>6561L | GA | 7 |
| **6569** | GA | 29 |
| **6570** | GA | 29 |
| **6589** | GA | 71 |
| **6595** | DA | 51 |
| **6596** | GA | 47 |
| **6604** | GA | 73 |
| **6605** | GA | 75 |
| **6606** | GA | 9 |
| **6607**<br>*INT 607*<br>6607L | GA | 5, 73 |
| **6608**<br>*INT 140* | GA | 7, 95 |
| **6610**<br>6610L | GA | 33 |
| **6612**<br>6612L | GA | 33 |
| **6615**<br>6615L | GA | 33 |
| **6616**<br>6616L | GA | 33 |
| **6618**<br>*INT 102* | GA | 7 |
| **6619**<br>*INT 403* | GA | 7, 85 |
| **6623**<br>*INT 103* | GA | 7 |
| **6624**<br>*INT 104*<br>6624L | GA | 7 |
| **6643** | GA | 49, 51, 53 |
| **6645**<br>6645L | DA | 25 |
| **6646**<br>6646L | DA | 25 |
| **6651**<br>*INT 1481*<br>6651G<br>6651L | A0 | 19 |
| **6657** | A1 | 75 |
| **6658** | A0 | 75 |
| **6664**<br>*INT 700* | GA | 7 |
| **6665**<br>6665L | A0 | 29 |
| **6670**<br>*INT 602* | GA | 5, 63, 69 |
| **6671**<br>*INT 604* | GA | 5, 63, 69 |
| **6672**<br>*INT 701* | GA | 7 |
| **6673**<br>*INT 702* | GA | 5, 7 |
| **6674**<br>*INT 703* | GA | 5, 7 |
| **6680**<br>*INT 1708*<br>6680L | A0 | 23 |
| **6683**<br>*INT 1751*<br>6683L | A0 | 19, 21 |
| **6684**<br>*INT 3192*<br>6684L | A0 | 33 |
| **6686** | A0 | 69, 71 |
| **6687**<br>*INT 6883*<br>6687L | A0 | 71 |
| **6688**<br>6688L | A0 | 73 |
| **6689** | A0 | 73 |
| **6690** | A0 | 73 |
| **6691** | A0 | 73 |
| **6692** | A0 | 73 |
| **6693**<br>6693L | A0 | 33 |
| **6711** | GA | 37 |
| **6713** | A0 | 35 |
| **6717** | A1 | 75 |
| **6726** | A0 | 93 |
| **6727**<br>*INT 10* | A0 | 7, 95 |
| **6733**<br>*INT 704* | GA | 7 |
| **6734**<br>*INT 705* | GA | 5, 7 |
| **6735**<br>*INT 1512*<br>6735L | A0 | 19 |
| **6738**<br>6738L | A0 | 87 |
| **6740** | GA | 75 |
| **6741** | A0 | 49 |
| **6745**<br>6745L | GA | 23 |
| **6747**<br>*INT 1719* | GA | 23 |
| **6757**<br>*INT 301* | A0 | 7 |
| **6758**<br>*INT 209* | GA | 7 |
| **6761**<br>*INT 401* | GA | 7, 85 |
| **6767**<br>6767L | A0 | 33 |
| **6768** | A0 | 69, 71 |
| **6770** | A1 | 71 |
| **6771** | A0 | 9 |
| **6774**<br>*INT 1851* | A0 | 27 |
| **6775** | A0 | 31 |
| **6786**<br>6786L | A0 | 27 |
| **6797**<br>*INT 1841*<br>6797L | A0 | 25, 27 |
| **6804** | A1 | 35 |
| **6807**<br>*INT 202* | A0 | 7 |
| **6808**<br>*INT 21* | A0 | 7, 97 |
| **6809**<br>*INT 70* | A0 | 5, 7, 97 |
| **6813**<br>*INT 215* | A0 | 7 |
| **6814**<br>*INT 407* | A0 | 7 |
| **6815**<br>*INT 14* | A0 | 7, 95 |
| **6817**<br>*INT 605* | GA | 5, 69 |
| **6820** | A0 | 71 |
| **6821** | A0 | 35 |
| **6822**<br>6822G<br>6822L | A0 | 35 |
| **6823**<br>6823G<br>6823L | A0 | 35 |
| **6824**<br>*INT 1704*<br>6824L | A0 | 19 |
| **6827**<br>*INT 6882*<br>6827L | A0 | 71 |
| **6828** | GA | 75 |
| **6833**<br>*INT 1732* | GA | 21 |
| **6834** | A1 | 35 |
| **6835**<br>*INT 50* | A0 | 5, 95 |
| **6838**<br>6838L | A1 | 33 |
| **6839**<br>6839L | A1 | 33 |
| **6843**<br>*INT 3186*<br>6843L | A0 | 33 |
| **6844**<br>6844L | A0 | 33 |
| **6850**<br>6850L | A1 | 35 |
| **6855**<br>6855G<br>6855L | A0 | 35 |
| **6857**<br>*INT 1705*<br>6857L | A0 | 19, 21 |
| **6865**<br>*INT 1723* | A0 | 21, 23 |
| **6876** | A0 | 69 |
| **6880**<br>*INT 606* | A0 | 5, 69, 73 |
| **6884**<br>*INT 71* | A0 | 5, 7 |
| **6887**<br>*INT 3352* | A0 | 37 |
| **6892**<br>6892L | A0 | 87 |
| **6898**<br>*INT 402* | GA | 7, 85 |
| **6903**<br>6903L | GA | 21, 23 |
| **6904** | GA | 21 |
| **6907**<br>6907L | A0 | 33 |
| **6911**<br>6911L | A1 | 35 |
| **6929**<br>6929G<br>6929L | A0 | 35 |
| **6930**<br>*INT 1707*<br>6930L | A0 | 21, 23 |
| **6933**<br>*INT 6881*<br>6933L | A0 | 71 |
| **6934**<br>6934L | GA | 21 |
| **6937**<br>6937L | GA | 21 |
| **6938**<br>6938L | GA | 21 |
| **6939**<br>6939L | A1 | 21 |
| **6940**<br>*INT 1702*<br>6940L | A0 | 21, 23 |
| **6941**<br>*INT 1701*<br>6941L | A0 | 21, 23 |
| **6942**<br>6942L | A0 | 35 |
| **6948**<br>6948L | A0 | 87 |
| **6949** | A0 | 71 |
| **6951**<br>*INT 3118*<br>6951L<br>6951Z | A0 | 33, 35 |
| **6955**<br>6955L | A0 | 73 |
| **6956** | GA | 75 |
| **6957** | GA | 75 |
| **6961**<br>*INT 3364* | A0 | 35 |
| **6963**<br>6963L | A0 | 35 |
| **6964**<br>*INT 62* | A0 | 5, 7, 97 |
| **6966**<br>*INT 1706*<br>6966L | A0 | 21, 23 |
| **6967**<br>*INT 1700*<br>6967L | A0 | 23 |
| **6968**<br>*INT 1703*<br>6968L | A0 | 19, 21 |
| **6969**<br>6969G<br>6969L | A0 | 35 |
| **6970**<br>6970G<br>6970L | A0 | 35 |
| **6972** | A0 | 37 |
| **6977**<br>*INT 53* | A0 | 5, 95 |
| **6980**<br>6980L | A1 | 35 |
| **6985** | A0 | 71 |
| **6986**<br>*INT 6880* | A0 | 71 |
| **6987**<br>*INT 7004* | A0 | 55 |
| **6990**<br>6990L<br>6990Z | A0 | 9 |
| **6991**<br>6991L<br>6991Z | A0 | 9 |
| **7003**<br>7003L | A0 | 33 |
| **7004**<br>7004L | A1 | 33 |
| **7008**<br>*INT 3116*<br>7008L | A0 | 31, 33 |
| **7011** | A0 | 71 |
| **7014**<br>*INT 304*<br>7014L | A0 | 9 |
| **7015**<br>*INT 303*<br>7015L | A0 | 9 |
| **7016**<br>*INT 302* | A0 | 7 |
| **7018**<br>7018L | A0 | 35 |
| **7019**<br>7019L | A0 | 35 |
| **7021**<br>*INT 52* | A0 | 5 |
| **7023**<br>*INT 51* | A0 | 5, 7 |
| **7024**<br>*INT 3350*<br>7024G<br>7024L | A0 | 35 |
| **7025**<br>*INT 3302*<br>7025L<br>7025Z | A0 | 35 |
| **7026**<br>*INT 3152* | GA | 29 |
| **7030**<br>*INT 1847*<br>7030L | A1 | 27 |
| **7031**<br>7031G<br>7031L | A0 | 23, 25 |
| **7032**<br>*INT 1835*<br>7032G<br>7032L | A0 | 23, 25, 27 |
| **7033**<br>7033G<br>7033L | A0 | 23, 25, 27 |
| **7035**<br>*INT 7735*<br>7035L | A0 | 53 |
| **7036** | A0 | 37 |
| **7037**<br>*INT 1563* | A0 | 19 |
| **7040**<br>*INT 1070* | A0 | 9 |
| **7041**<br>7041L | A0 | 87 |
| **7042**<br>*INT 3150*<br>7042L | A0 | 29 |
| **7043**<br>*INT 13* | A0 | 7 |
| **7044**<br>*INT 20* | A0 | 7, 97 |
| **7046**<br>*INT 3185* | A0 | 31 |
| **7047**<br>*INT 3180* | A0 | 31 |
| **7049** | A0 | 69, 71 |
| **7050**<br>7050L | A0 | 35 |
| **7051** | A0 | 71 |
| **7052**<br>7052L | A0 | 69, 71 |
| **7053**<br>7053L | A0 | 33 |
| **7054**<br>7054L | A0 | 33 |
| **7057**<br>*INT 1482*<br>7057L | A0 | 19 |
| **7066**<br>*INT 1800*<br>7066L<br>7066Z | A0 | 23 |
| **7067**<br>*INT 1801*<br>7067L | A0 | 23, 27 |
| **7068**<br>*INT 1802*<br>7068L | A0 | 23, 27 |
| **7069**<br>*INT 1803*<br>7069L | A0 | 27 |
| **7070**<br>*INT 1804*<br>7070L | A0 | 27 |
| **7073** | A0 | 71 |
| **7076**<br>7076L<br>7076Z | A0 | 9 |
| **7077**<br>*INT 1612* | A0 | 17 |
| **7081**<br>*INT 300* | GA | 7 |
| **7086**<br>7086L | A0 | 21 |
| **7087**<br>7087L | A1 | 87 |
| **7088**<br>7088L | A1 | 87 |

# TABLE RÉCAPITULATIVE DES CARTES FRANÇAISES

| N° | Format | Pages |
|---|---|---|
| **7089** 7089L | A1 | 87 |
| **7090** 7090L | A0 | 21 |
| **7091** *INT 3197* 7091L | A0 | 33 |
| **7092** *INT 1753* 7092L | A0 | 21 |
| **7093** *INT 3198* 7093L | A0 | 33 |
| **7094** *INT 1757* 7094L | A0 | 23, 25 |
| **7095** *INT 1756* 7095L | A0 | 23 |
| **7096** 7096L | A1 | 35 |
| **7097** | A1 | 71 |
| **7098** | A0 | 71 |
| **7100** 7100L | A0 | 87 |
| **7101** 7101L | A1 | 87 |
| **7102** 7102L | A1 | 87 |
| **7103** | A0 | 39 |
| **7104** *INT 1670* | GA | 17 |
| **7105** *INT 1671* | GA | 17 |
| **7107** 7107L | A0 | 25 |
| **7108** *INT 1611* | A0 | 17, 23 |
| **7109** | A0 | 35 |
| **7120** 7120G 7120L | A0 | 21 |
| **7121** 7121G 7121L | A0 | 23, 25 |
| **7122** 7122L | A0 | 25 |
| **7123** 7123L | A0 | 25 |
| **7124** 7124L | A0 | 21, 23 |
| **7125** 7125L | A0 | 21 |
| **7126** 7126L | A0 | 21 |
| **7127** *INT 1755* 7127L | A0 | 21 |
| **7128** 7128L | A0 | 21 |
| **7129** 7129L | A0 | 21 |
| **7130** *INT 1754* 7130L | A0 | 21 |
| **7131** 7131L | A1 | 21 |
| **7133** 7133L | A0 | 21 |
| **7134** 7134L | A0 | 21 |
| **7135** 7135L | A0 | 25 |
| **7136** 7136L | A0 | 25 |
| **7137** 7137L | A0 | 25 |
| **7138** 7138L | A0 | 25 |
| **7139** 7139L | A0 | 25 |
| **7140** *INT 1836* 7140L | A0 | 25 |
| **7141** 7141L | A0 | 25 |
| **7142** 7142L | A0 | 25 |
| **7143** 7143L | A0 | 25 |
| **7144** 7144L | A0 | 25 |
| **7145** 7145L | A0 | 25 |
| **7146** 7146G 7146L | A0 | 23, 25 |
| **7147** 7147G 7147L | A0 | 23, 25 |
| **7148** *INT 1831* 7148L | A0 | 23, 25 |
| **7149** 7149G 7149L | A0 | 23, 25 |
| **7150** 7150L | A0 | 23, 25 |
| **7151** 7151L | A0 | 21, 23 |
| **7152** 7152L | A0 | 21, 23 |
| **7153** 7153L | A0 | 21, 23 |
| **7154** 7154L | A0 | 21 |
| **7155** 7155L | A0 | 21 |
| **7156** 7156G 7156L | A0 | 21 |
| **7157** 7157G 7157L | A0 | 21 |
| **7158** 7158G 7158L | A0 | 21 |
| **7159** 7159L | A0 | 21, 23 |
| **7160** 7160L | A0 | 21 |
| **7161** 7161L | A0 | 21 |
| **7162** 7162L | A0 | 35 |
| **7165** *INT 7737* | A0 | 53 |
| **7166** *INT 61* | GA | 5, 7, 97 |
| **7167** 7167L | A0 | 71 |
| **7168** | A0 | 71 |
| **7170** | A0 | 49 |
| **7171** | A1 | 49 |
| **7172** 7172G 7172L | A0 | 23, 25 |
| **7175** 7175L | A0 | 35 |
| **7176** | A1 | 35 |
| **7177** | A0 | 35 |
| **7178** | A0 | 35 |
| **7181** *INT 1561* | A0 | 19 |
| **7182** *INT 1511* | GA | 19 |
| **7183** *INT 7736* 7183L | A0 | 53 |
| **7185** *INT 1085* | A0 | 45 |
| **7186** *INT 2086* | A0 | 45, 47 |
| **7187** *INT 2087* | A0 | 47 |
| **7188** *INT 2088* | A0 | 47 |
| **7189** 7189L | A0 | 35 |
| **7190** 7190L | A0 | 35 |
| **7191** 7191L | A0 | 35 |
| **7192** | A0 | 35 |
| **7193** | A0 | 37 |
| **7195** *INT 3418* 7195L | A0 | 39 |
| **7196** *INT 3700* 7196L | A0 | 39 |
| **7200** *INT 3199* 7200L | A0 | 33 |
| **7202** | A0 | 35, 37 |
| **7203** 7203L | A0 | 9 |
| **7204** 7204L 7204Z | A0 | 9 |
| **7205** 7205L | A0 | 33 |
| **7206** | GA | 21, 23 |
| **7207** *INT 1744* 7207L | A0 | 19 |
| **7208** 7208L | A0 | 87 |
| **7210** *INT 1063* 7210L | A0 | 9 |
| **7211** *INT 1080* 7211L 7211Z | A0 | 9 |
| **7212** *INT 1081* 7212L | A0 | 9 |
| **7213** | A1 | 75 |
| **7214** *INT 1480* 7214L | A0 | 19 |
| **7218** | A0 | 71 |
| **7222** 7222L | A0 | 53 |
| **7226** | A0 | 37 |
| **7227** | A0 | 37 |
| **7228** | A0 | 37 |
| **7229** *INT 3300* 7229L | A0 | 33, 35 |
| **7232** | A0 | 21 |
| **7234** | A1 | 69 |
| **7239** *INT 1852* | A0 | 27 |
| **7243** *INT 310* | A0 | 7,9 |
| **7244** *INT 3410* | A0 | 37 |
| **7246** | A1 | 5 |
| **7247** *INT 1743* 7247L | A0 | 19 |
| **7248** | A0 | 75 |
| **7249** 7249L | A0 | 25 |
| **7251** 7251L | A0 | 25 |
| **7252** 7252L | A0 | 25 |
| **7253** 7253L | A0 | 39 |
| **7254** 7254L | A0 | 39 |
| **7255** *INT 3606* | A0 | 41 |
| **7256** *INT 3608* | A0 | 41 |
| **7257** *INT 2812* | A0 | 47 |
| **7258** *INT 1483* 7258L | A0 | 19 |
| **7259** | A0 | 71 |
| **7260** | A0 | 75 |
| **7261** | A0 | 73, 75 |
| **7262** | A0 | 73, 75 |
| **7265** 7265L | A0 | 39 |
| **7267** 7267L | A0 | 33 |
| **7268** | A0 | 69, 71 |
| **7270** *INT 1082* 7270L | A0 | 9, 45 |
| **7271** *INT 60* | GA | 5 |
| **7272** *INT 3416* 7272L | A0 | 37, 39 |
| **7273** 7273L | A0 | 71 |
| **7276** *INT 3172* | A0 | 31 |
| **7280** 7280L | A0 | 35 |
| **7281** | A0 | 73 |
| **7282** 7282L | A0 | 33 |
| **7283** | A0 | 69 |
| **7284** 7284L | A0 | 39 |
| **7287** | A0 | 37 |
| **7290** *INT 3362* | A0 | 35 |
| **7291** *INT 3310* | A0 | 35 |
| **7292** *INT 305* 7292L | A0 | 9 |
| **7293** | A1 | 75 |
| **7294** *INT 3157* | A0 | 29 |
| **7299** *INT 307* | A0 | 9 |
| **7302** 7302L | A0 | 87 |
| **7303** | A0 | 29 |
| **7305** | GA | 75 |
| **7306** *INT 308* | A0 | 9 |
| **7310** 7310L | A0 | 21 |
| **7311** *INT 1071* 7311L | A0 | 9 |
| **7312** *INT 1072* 7312L | A0 | 9 |
| **7313** | A0 | 71 |
| **7314** | A1 | 75 |
| **7316** 7316L | A0 | 35 |
| **7317** *INT 1745* 7317L | A1 | 19 |
| **7318** | A0 | 71 |
| **7319** | A0 | 71 |
| **7320** | A0 | 71 |
| **7321** *INT 636* | A0 | 69 |
| **7322** | A0 | 71 |
| **7323** *INT 1741* 7323G 7323L | A0 | 19 |
| **7324** 7324L | A0 | 87 |
| **7326** *INT 3412* | A0 | 37 |
| **7327** *INT 1089* 7327L | A0 | 9 |
| **7328** 7328L | A0 | 53 |
| **7329** | A0 | 75 |
| **7331** *INT 306* | A0 | 9 |
| **7332** | A0 | 35 |
| **7333** *INT 3500* | A0 | 41 |
| **7335** | A0 | 35 |
| **7336** *INT 1613* 7336L | A0 | 17 |
| **7337** | GA | 83 |
| **7338** *INT 309* | A0 | 9 |
| **7340** | GA | 23 |
| **7341** 7341L | A1 | 21 |
| **7345** 7345L | A0 | 87 |
| **7346** | A0 | 75 |
| **7347** *INT 656* | A0 | 73 |
| **7348** *INT 3670* | A0 | 41 |
| **7349** *INT 7730* 7349L | A0 | 53 |
| **7350** | A0 | 51, 53 |
| **7351** | A0 | 71 |
| **7352** | A0 | 73 |
| **7353** | A0 | 73 |
| **7354** | A0 | 73 |
| **7355** | A0 | 73 |
| **7356** | A0 | 73 |
| **7357** | A0 | 73 |
| **7358** | A0 | 49 |
| **7359** | A0 | 49 |
| **7362** | A0 | 37 |
| **7366** | A0 | 37 |
| **7368** *INT 653* | A0 | 73 |
| **7369** *INT 657* | A0 | 73 |
| **7370** *INT 655* | A0 | 73 |
| **7371** *INT 654* | A0 | 73 |
| **7372** | A0 | 75 |
| **7373** | A0 | 75 |
| **7374** 7374G | A0 | 83, 85 |
| **7375** | A0 | 71 |
| **7376** | A0 | 83 |
| **7377** | A0 | 83 |
| **7378** | A0 | 83 |
| **7379** | A0 | 83 |
| **7380** | A0 | 83 |
| **7381** | A0 | 83 |
| **7382** *INT 2810* | A0 | 47 |
| **7383** *INT 2811* | A0 | 47 |
| **7384** *INT 2804* | A0 | 45, 47 |
| **7385** *INT 2805* | A0 | 47 |
| **7386** *INT 1951* | A0 | 45 |
| **7387** *INT 1952* | A0 | 45 |
| **7388** *INT 1953* | A0 | 45 |
| **7389** *INT 1954* | A0 | 45 |
| **7390** *INT 3196* 7390L | A0 | 33 |
| **7391** 7391L | A0 | 33 |
| **7392** *INT 3195* 7392L | A0 | 33 |
| **7393** 7393L | A0 | 33 |
| **7394** 7394G 7394L | A0 | 25, 27 |
| **7395** *INT 1840* 7395G 7395L | A0 | 25, 27 |
| **7396** *INT 1842* 7396L | A0 | 25 |
| **7397** 7397L | A0 | 25 |
| **7398** 7398L | A0 | 25 |
| **7399** *INT 1833* 7399L | A0 | 25 |
| **7400** 7400L | A0 | 23, 25 |
| **7401** *INT 1832* 7401L | A0 | 25 |
| **7402** 7402G 7402L | A0 | 27 |
| **7403** 7403G 7403L | A0 | 27 |
| **7404** *INT 1843* 7404G 7404L | A0 | 27 |
| **7405** 7405G 7405L | A0 | 27 |
| **7406** 7406L 7406Z | A0 | 33 |
| **7407** 7407G 7407L 7407Z | A0 | 33 |
| **7408** 7408G 7408L | A0 | 33 |
| **7409** 7409G 7409L | A0 | 33 |
| **7410** 7410L | A0 | 27 |
| **7411** 7411L | A0 | 27 |
| **7412** 7412L | A0 | 27 |
| **7413** *INT 1844* 7413L | A0 | 27 |
| **7414** 7414L | A0 | 27 |
| **7415** 7415L | A0 | 27 |
| **7416** *INT 1742* 7416G 7416L | A0 | 19 |
| **7417** 7417G 7417L | A0 | 19, 21 |
| **7418** *INT 1750* 7418G 7418L | A0 | 19, 21 |
| **7419** *INT 1752* 7419L | A0 | 19 |
| **7420** *INT 1759* 7420L | A0 | 19, 21 |
| **7421** 7421G 7421L | A0 | 19, 21 |
| **7422** 7422G 7422L | A0 | 21 |
| **7423** 7423L | A0 | 25 |
| **7424** *INT 1564* 7424L | A0 | 19 |
| **7425** *INT 1849* 7425L | A0 | 27 |
| **7426** *INT 1845* 7426G 7426L | A0 | 27 |
| **7427** *INT 1846* 7427L | A0 | 27 |
| **7428** 7428L | A0 | 27 |
| **7429** *INT 1929* | A0 | 45 |
| **7430** *INT 1848* 7430L | A0 | 27 |
| **7431** 7431L | A0 | 27 |
| **7432** | A0 | 45 |
| **7433** *INT 1972* | A0 | 29 |
| **7434** *INT 3188* 7434L | A0 | 33 |
| **7436** *INT 3345* 7436L | A0 | 35 |
| **7440** 7440G 7440L | A0 | 27 |
| **7441** *INT 3190* 7441L | A0 | 33 |
| **7442** *INT 3191* 7442L | A0 | 33, 35 |
| **7443** 7443G 7443L | A0 | 33, 35 |
| **7444** 7444L | A0 | 21 |
| **7453** | A0 | 75 |
| **7454** | A1 | 75 |
| **7455** | A0 | 75 |
| **7456** | A0 | 75 |
| **7457** | A0 | 73 |
| **7458** | A0 | 75 |
| **7460** *INT 6940* | A0 | 75 |
| **7461** *INT 6941* 7461L | A0 | 75 |
| **7466** *INT 6955* | A0 | 75 |
| **7470** 7470L | A0 | 87 |
| **7471** 7471L | A0 | 87 |
| **7472** 7472L | A1 | 87 |
| **7473** | A0 | 85 |
| **7474** | A0 | 85 |
| **7475** 7475L | A0 | 85 |
| **7476** | A0 | 85 |
| **7480** | A1 | 83 |
| **7481** | A0 | 83 |
| **7482** 7482L | A0 | 87 |
| **7484** *INT 4192* | A0 | 83, 85 |
| **7485** *INT 4193* | A0 | 83 |
| **7486** *INT 7055* | A0 | 51, 53 |
| **7488** *INT 7063* | A0 | 7, 53 |
| **7490** *INT 7710* | A0 | 51, 53 |
| **7491** *INT 7720* 7491L | A0 | 51, 53 |
| **7492** | A0 | 51 |
| **7493** | A0 | 51 |
| **7494** | A0 | 51 |
| **7495** | A0 | 51 |
| **7496** 7496L | A0 | 17 |
| **7500** *INT 3386* | A0 | 37 |
| **7503** *INT 3252* | A0 | 29 |
| **7504** *INT 3160* | A0 | 29 |
| **7506** *INT 3361* | A0 | 35 |
| **7507** 7507L 7507Z | A0 | 9 |
| **7508** *INT 3304* 7508L | A0 | 35 |
| **7509** *INT 3306* 7509L | A0 | 35 |
| **7510** *INT 3308* 7510L | A0 | 35 |
| **7511** | A0 | 37 |
| **7513** *INT 3669* | A0 | 41 |
| **7514** *INT 3671* | A0 | 41 |
| **7516** | A0 | 35 |
| **7518** *INT 7118* | A0 | 55 |
| **7519** *INT 7114* | A0 | 55 |
| **7526** *INT 3493* | A0 | 37, 39 |
| **7528** *INT 3392* | A0 | 37 |
| **7529** | A0 | 37 |
| **7530** | A1 | 35 |
| **7531** *INT 3714* 7531L | A0 | 39, 41 |
| **7534** *INT 3365* | A0 | 35 |
| **7535** | A0 | 35 |
| **7536** | A0 | 39 |
| **7539** *INT 3414* | GA | 37 |
| **7540** *INT 3793* | A0 | 39 |
| **7543** *INT 3549* | A0 | 41 |
| **7544** *INT 3548* | A0 | 41 |
| **7546** *INT 7120* | A0 | 55 |
| **7547** *INT 7115* | A0 | 55 |

# TABLE RÉCAPITULATIVE DES CARTES FRANÇAISES

| N° | Format | Pages |
|---|---|---|
| **7548** 7548L | A0 | 37 |
| **7549** | A0 | 37 |
| **7550** *INT 1935* | A0 | 29 |
| **7551** *INT 1936* | A0 | 29, 45 |
| **7560** *INT 1928* | A0 | 45 |
| **7562** 7562L | A0 | 45 |
| **7563** 7563L | A0 | 45 |
| **7564** 7564L | A0 | 45 |
| **7565** 7565L | A0 | 45 |
| **7568** *INT 1991* | A0 | 45 |
| **7569** *INT 1993* | A0 | 45 |
| **7570** *INT 1994* | A0 | 45 |
| **7573** *INT 2857* | A0 | 45 |
| **7574** *INT 2858* | A0 | 45 |
| **7575** *INT 2872* | A0 | 47 |
| **7576** *INT 2873* | A0 | 47 |
| **7578** *INT 2905* | A0 | 47 |
| **7579** *INT 2906* | A0 | 47 |
| **7580** *INT 2908* | A1 | 47 |
| **7582** *INT 2922* | A0 | 47 |
| **7583** *INT 2923* | A0 | 47 |
| **7584** *INT 2924* | A0 | 47 |
| **7585** *INT 2931* | A0 | 47 |
| **7586** | A0 | 45 |
| **7587** *INT 2881* | A0 | 47 |
| **7588** *INT 2813* | A0 | 47 |
| **7591** *INT 901* | A0 | 5, 97 |
| **7592** *INT 9015* | A0 | 97 |
| **7593** *INT 9017* | A0 | 97 |
| **7594** *INT 9016* | A0 | 97 |
| **7595** 7595L | A0 | 29 |
| **7596** 7596L | A0 | 29 |
| **7597** *INT 1809* 7597L | A0 | 29 |
| **7598** *INT 1808* 7598L | A0 | 29 |
| **7599** *INT 1807* 7599L | A0 | 29 |
| **7603** *INT 7738* 7603L | A0 | 53 |
| **7604** | A0 | 5, 7, 97 |
| **7605** *INT 1893* | A0 | 45 |
| **7607** | A1 | 35 |
| **7610** 7610L | A0 | 87 |
| **7611** 7611L | A0 | 87 |
| **7612** 7612L | A0 | 87 |
| **7613** 7613L | A0 | 87 |
| **7614** 7614L | A0 | 87 |
| **7615** | A0 | 87 |
| **7616** 7616L | GA | 87 |
| **7617** 7617L | A0 | 87 |
| **7618** 7618L | A0 | 87 |
| **7619** | A0 | 87 |
| **7620** 7620L | A0 | 87 |
| **7621** | A0 | 87 |
| **7622** 7622L | A0 | 87 |
| **7623** 7623L | A0 | 87 |
| **7624** 7624L | A0 | 87 |
| **7625** *INT 4070* | A0 | 83, 85, 87 |
| **7626** | A0 | 87 |
| **7627** 7627L | A0 | 87 |
| **7628** 7628L | A0 | 87 |
| **7629** *INT 4186* 7629L | A0 | 85, 87 |
| **7630** *INT 4182* 7630L | A0 | 85, 87 |
| **7631** *INT 4184* 7631L | A0 | 85, 87 |
| **7642** *INT 3165* | A0 | 29, 31 |
| **7643** *INT 6900* | A0 | 71 |
| **7644** *INT 6899* | A0 | 71 |
| **7645** *INT 6898* | A0 | 71 |
| **7646** *INT 1729* 7646L | A0 | 21 |
| **7647** *INT 1730* 7647L | A0 | 21 |
| **7648** *INT 1731* 7648L | A0 | 21 |
| **7650** *INT 1871* | A0 | 29 |
| **7651** *INT 1875* | A0 | 29 |
| **7652** *INT 1876* | A0 | 29 |
| **7653** *INT 1877* | A0 | 29 |
| **7654** *INT 1819* 7654L | A0 | 29 |
| **7656** *INT 1806* 7656L | GA | 27, 29 |
| **7657** *INT 1805* 7657L | A0 | 27 |
| **7658** 7658L | A0 | 29 |
| **7659** 7659L | A0 | 29, 31 |
| **7660** 7660L | A0 | 31 |
| **7661** 7661L | A0 | 29, 31 |
| **7663** 7663L | A0 | 31, 33 |
| **7664** 7664L | A0 | 31, 33 |
| **7665** 7665L | A0 | 31, 33 |
| **7666** | A0 | 29 |
| **7669** 7669L | A0 | 29, 31 |
| **7670** 7670L | A0 | 29, 31 |
| **7671** 7671L | A0 | 29, 31 |
| **7672** 7672L | A0 | 29 |
| **7674** | A0 | 37 |
| **7675** | A0 | 37 |
| **7676** | A0 | 37 |
| **7677** 7677L | A0 | 51, 53 |
| **7678** 7678L | A0 | 51, 53 |
| **7679** 7679L | A0 | 51, 53 |
| **7680** | A0 | 51 |
| **7681** | A0 | 51 |
| **7682** *INT 7722* | A0 | 51 |
| **7683** *INT 7723* | A0 | 51 |
| **7685** *INT 7725* | A1 | 51 |
| **7694** | A0 | 37 |
| **7695** | A0 | 37 |
| **7696** | A0 | 37 |
| **7697** | A0 | 37 |
| **7698** | A0 | 37 |
| **7699** | A0 | 37 |
| **7700** *INT 1976* | A0 | 29 |
| **7701** *INT 1974* | A0 | 29 |
| **7702** *INT 1973* | A0 | 29 |
| **7704** | A0 | 29 |
| **7705** *INT 1975* | A0 | 29 |
| **7706** | A0 | 29 |
| **7707** *INT 1971* | A0 | 29 |
| **7751** | A0 | 7 |
| **7752** *INT 1810* 7752L | A0 | 29 |
| **7753** *INT 1811* 7753L | A0 | 29 |
| **7754** *INT 1812* 7754L | A0 | 29 |
| **7755** | A0 | 71 |
| **7756** | A0 | 71 |
| **7758** | A0 | 71 |
| **7771** | A0 | 35 |
| **7772** 7772L | A0 | 35 |
| **7773** | A1 | 35 |
| **7774** *INT 3312* | A0 | 37 |
| **7775** *INT 3316* | A0 | 37, 43 |
| **7776** | A0 | 37 |
| **7777** | A0 | 37 |
| **7778** 7778L | A0 | 37 |
| **7779** | A0 | 37 |
| **7781** 7781L | A0 | 31 |
| **7782** 7782L | A0 | 31 |
| **7783** 7783L | A0 | 31 |
| **7785** 7785L | A0 | 31 |
| **7786** *INT 2806* | A0 | 47 |
| **7787** *INT 2807* | A0 | 47 |
| **7788** *INT 2808* | A0 | 47 |
| **7789** *INT 2809* | A0 | 47 |
| **7790** *INT 3370* | A1 | 35 |
| **7791** *INT 2089* | A0 | 47 |
| **7792** | A0 | 23 |
| **7793** | A0 | 23 |
| **7794** *INT 1720* | A0 | 23 |
| **7795** *INT 1919* 7795L | A0 | 45 |
| **7796** 7796L | A0 | 45 |
| **7797** *INT 7054* | A0 | 49, 51, 53 |
| **7798** *INT 7053* | A0 | 49, 51 |
| **7800** *INT 758* | A0 | 55 |
| **7801** *INT 7006* | A0 | 55 |
| **7802** *INT 7008* | A0 | 55 |
| **7803** *INT 7010* | A0 | 55 |
| **7817** | A0 | 43 |
| **7832** | A0 | 47 |
| **8003N** | A0 | 109 |
| **8004N** | A0 | 109 |
| **8801CS** | A0 | 110 |
| **9999** | A0 | 110 |

# TABLE RÉCAPITULATIVE DES CARTES DE COMPLÉMENT

## Cartes britanniques

| N° | Pages |
|---|---|
| **GB5** | 55 |
| **GB7** | 55 |
| **GB12** | 55 |
| **GB38** | 57 |
| **GB39** | 57 |
| **GB40** | 57 |
| **GB58** | 57 |
| **GB94** | 59, 61, 65 |
| **GB100** | 55 |
| **GB110** | 19 |
| **GB115** | 17 |
| **GB120** | 19 |
| **GB122** | 19 |
| **GB124** | 19 |
| **GB127** | 65, 67 |
| **GB128** | 19 |
| **GB143** | 55 |
| **GB193** | 37, 43 |
| **GB219** | 9 |
| **GB224** | 39, 41 |
| **GB235** | 7, 95 |
| **GB236** | 39, 41 |
| **GB237** | 41 |
| **GB255** | 85, 89 |
| **GB256** | 85, 89 |
| **GB259** | 7 |
| **GB260** | 85, 89 |
| **GB288** | 11 |
| **GB306** | 47 |
| **GB312** | 47 |
| **GB360** | 85 |
| **GB366** | 45 |
| **GB367** | 45 |
| **GB396** | 77, 85 |
| **GB452** | 55 |
| **GB453** | 55 |
| **GB466** | 89 |
| **GB467** | 89 |
| **GB471** | 89 |
| **GB472** | 85, 89 |
| **GB474** | 87 |
| **GB477** | 87 |
| **GB478** | 89 |
| **GB481** | 87 |
| **GB492** | 57 |
| **GB519** | 85 |
| **GB520** | 83 |
| **GB525** | 89 |
| **GB526** | 83 |
| **GB528** | 83 |
| **GB529** | 83 |
| **GB533** | 85 |
| **GB542** | 55 |
| **GB553** | 83 |
| **GB566** | 83 |
| **GB572** | 85 |
| **GB578** | 49 |
| **GB608** | 45 |
| **GB609** | 45 |
| **GB611** | 45 |
| **GB614** | 45 |
| **GB616** | 53 |
| **GB625** | 45 |
| **GB643** | 49 |
| **GB644** | 49 |
| **GB646** | 49 |
| **GB657** | 47 |
| **GB658** | 47 |
| **GB666** | 53 |
| **GB674** | 53 |
| **GB693** | 53 |
| **GB702** | 85, 89 |
| **GB707** | 57 |
| **GB708** | 57 |
| **GB709** | 57 |
| **GB721** | 53 |
| **GB722** | 53 |
| **GB734** | 17 |
| **GB735** | 17 |
| **GB736** | 17 |
| **GB742** | 53 |
| **GB801** | 55 |
| **GB811** | 13 |
| **GB813** | 57 |
| **GB820** | 13 |
| **GB821** | 13 |
| **GB825** | 59 |
| **GB828** | 57 |
| **GB829** | 57, 59 |
| **GB830** | 59 |
| **GB831** | 13 |
| **GB832** | 13 |
| **GB836** | 13 |
| **GB840** | 59 |
| **GB848** | 41 |
| **GB849** | 41 |
| **GB850** | 41 |
| **GB872** | 13 |
| **GB881** | 13 |
| **GB887** | 13 |
| **GB897** | 77 |
| **GB902** | 15 |
| **GB903** | 15 |
| **GB933** | 59 |
| **GB943** | 61 |
| **GB1004** | 39, 41 |
| **GB1015** | 41 |
| **GB1020** | 77 |
| **GB1029** | 77 |
| **GB1038** | 39 |
| **GB1040** | 39 |
| **GB1041** | 39 |
| **GB1044** | 85, 87 |
| **GB1045** | 85, 87 |
| **GB1056** | 39, 41 |
| **GB1058** | 39 |
| **GB1062** | 39 |
| **GB1066** | 59, 61 |
| **GB1085** | 39 |
| **GB1086** | 39 |
| **GB1087** | 39 |
| **GB1095** | 39, 41 |
| **GB1098** | 89 |
| **GB1121** | 9 |
| **GB1125** | 9 |
| **GB1152** | 17 |
| **GB1179** | 17 |
| **GB1182** | 17 |
| **GB1185** | 19 |
| **GB1190** | 19 |
| **GB1191** | 17, 19 |
| **GB1192** | 17, 19 |
| **GB1198** | 41 |
| **GB1199** | 65 |
| **GB1214** | 57 |
| **GB1218** | 77, 85 |
| **GB1220** | 77, 85 |
| **GB1223** | 57 |
| **GB1235** | 57 |
| **GB1239** | 17 |
| **GB1256** | 65 |
| **GB1268** | 57 |
| **GB1276** | 77, 85, 89 |
| **GB1277** | 77, 85, 89 |
| **GB1321** | 47 |
| **GB1363** | 45 |
| **GB1364** | 45 |
| **GB1373** | 81 |
| **GB1380** | 47 |
| **GB1381** | 47 |
| **GB1400** | 77 |
| **GB1401** | 77 |
| **GB1402** | 15 |
| **GB1407** | 17 |
| **GB1409** | 17 |
| **GB1410** | 17 |
| **GB1411** | 17 |
| **GB1412** | 89 |
| **GB1415** | 17 |
| **GB1422** | 9, 15 |
| **GB1423** | 9, 15, 19 |
| **GB1447** | 17 |
| **GB1468** | 17 |
| **GB1487** | 57 |
| **GB1494** | 71 |
| **GB1503** | 19 |
| **GB1504** | 19 |
| **GB1509** | 57 |
| **GB1510** | 73 |
| **GB1522** | 39 |
| **GB1532** | 39, 41 |
| **GB1546** | 19 |
| **GB1565** | 57 |
| **GB1570** | 69, 71 |
| **GB1575** | 69, 71 |
| **GB1576** | 69, 71 |
| **GB1577** | 71 |
| **GB1581** | 69, 71 |
| **GB1585** | 41 |
| **GB1587** | 57 |
| **GB1591** | 41 |
| **GB1595** | 47 |
| **GB1601** | 65 |
| **GB1602** | 65 |
| **GB1603** | 65 |
| **GB1607** | 19 |
| **GB1608** | 39 |
| **GB1629** | 87, 89 |
| **GB1630** | 19 |
| **GB1631** | 19 |
| **GB1632** | 15, 19 |
| **GB1633** | 15, 19 |
| **GB1635** | 15, 19 |
| **GB1638** | 71 |
| **GB1655** | 57 |
| **GB1660** | 69 |
| **GB1673** | 69 |
| **GB1674** | 69 |
| **GB1691** | 47 |
| **GB1724** | 45 |
| **GB1726** | 45 |
| **GB1727** | 45 |
| **GB1729** | 69 |
| **GB1771** | 47 |
| **GB1794** | 17 |
| **GB1795** | 17 |
| **GB1796** | 17 |
| **GB1826** | 17 |
| **GB1846** | 49 |
| **GB1853** | 79 |
| **GB1874** | 19 |
| **GB1875** | 15 |
| **GB1901** | 23 |
| **GB1902** | 23 |
| **GB1904** | 17 |
| **GB1907** | 17 |
| **GB1922** | 49 |
| **GB1929** | 77 |
| **GB1954** | 17 |
| **GB1968** | 65 |
| **GB1984** | 17 |
| **GB1994** | 17 |
| **GB2000** | 17 |
| **GB2003** | 87, 89 |
| **GB2006** | 87, 89 |
| **GB2007** | 17 |
| **GB2014** | 13 |
| **GB2015** | 13, 15 |
| **GB2016** | 85, 87 |
| **GB2018** | 13 |
| **GB2024** | 67 |
| **GB2040** | 13 |
| **GB2054** | 13 |
| **GB2055** | 13 |
| **GB2059** | 13 |
| **GB2070** | 39 |
| **GB2074** | 41 |
| **GB2478** | 45 |
| **GB2095** | 49 |
| **GB2103** | 59 |
| **GB2107** | 15 |
| **GB2108** | 15 |
| **GB2115** | 13, 15 |
| **GB2117** | 15 |
| **GB2122** | 37, 43 |
| **GB2123** | 37 |
| **GB2124** | 37, 43 |
| **GB2126** | 17 |
| **GB2131** | 17 |
| **GB2133** | 41, 55 |
| **GB2139** | 59 |
| **GB2152** | 59 |
| **GB2155** | 59 |
| **GB2162** | 17 |
| **GB2168** | 17 |
| **GB2169** | 17 |
| **GB2171** | 17 |
| **GB2173** | 17 |
| **GB2182A** | 9 |
| **GB2182B** | 9 |
| **GB2182C** | 9 |
| **GB2182D** | 9, 11 |
| **GB2191** | 85 |
| **GB2192** | 85, 89 |
| **GB2193** | 85, 89 |
| **GB2194** | 85, 89 |
| **GB2198** | 17 |
| **GB2199** | 17 |
| **GB2207** | 17 |
| **GB2208** | 17 |
| **GB2209** | 17 |
| **GB2210** | 17 |
| **GB2212** | 41 |
| **GB2215** | 13 |
| **GB2217** | 41 |
| **GB2218** | 13 |
| **GB2220** | 17 |
| **GB2222** | 13 |
| **GB2227** | 13 |
| **GB2232** | 41 |
| **GB2238** | 41 |
| **GB2241** | 13 |
| **GB2243** | 41 |
| **GB2248** | 13 |
| **GB2252** | 9, 13 |
| **GB2254** | 17 |
| **GB2258** | 77 |
| **GB2264** | 13 |
| **GB2276** | 13 |
| **GB2284** | 41 |
| **GB2285** | 41 |
| **GB2286** | 41 |
| **GB2288** | 13 |
| **GB2293** | 67 |
| **GB2297** | 13 |
| **GB2341** | 15 |
| **GB2344** | 15 |
| **GB2347** | 67 |
| **GB2362** | 13 |
| **GB2364** | 13 |
| **GB2373** | 41, 55 |
| **GB2374** | 55 |
| **GB2395** | 13 |
| **GB2403** | 59 |
| **GB2412** | 65, 67 |
| **GB2414** | 59 |
| **GB2420** | 17 |
| **GB2429** | 39, 41 |
| **GB2434** | 89 |
| **GB2441** | 57 |
| **GB2442** | 57 |
| **GB2443** | 57 |
| **GB2444** | 57 |
| **GB2469** | 15 |
| **GB2470** | 59 |
| **GB2471** | 61 |
| **GB2472** | 61 |
| **GB2473** | 61 |
| **GB2478** | 45 |
| **GB2484** | 19 |
| **GB2491** | 17 |
| **GB2492** | 91, 93 |
| **GB2574** | 41 |
| **GB2577** | 55 |
| **GB2580** | 91 |
| **GB2581** | 17 |
| **GB2589** | 15 |
| **GB2594** | 15 |
| **GB2595** | 15 |
| **GB2596** | 15 |
| **GB2597** | 15 |
| **GB2632** | 41 |
| **GB2636** | 13 |
| **GB2637** | 13 |
| **GB2658** | 55 |
| **GB2666** | 93 |
| **GB2681** | 41 |
| **GB2683** | 7, 95 |
| **GB2688** | 13 |
| **GB2691** | 69 |
| **GB2720** | 17 |
| **GB2721** | 17 |
| **GB2722** | 17 |
| **GB2723** | 17 |
| **GB2724** | 17 |
| **GB2725** | 17 |
| **GB2733** | 11 |
| **GB2734** | 11 |
| **GB2735** | 11 |
| **GB2798** | 17 |
| **GB2812** | 47 |
| **GB2813** | 91 |
| **GB2814** | 91 |
| **GB2816** | 9 |
| **GB2817** | 9 |
| **GB2833** | 85, 89 |
| **GB2837** | 57 |
| **GB2846** | 85, 89 |
| **GB2851** | 55, 57 |
| **GB2858** | 7 |
| **GB2859** | 13 |
| **GB2860** | 91 |
| **GB2861** | 91 |
| **GB2862** | 59 |
| **GB2863** | 85, 89 |
| **GB2864** | 85, 91 |
| **GB2865** | 85, 91 |
| **GB2866** | 85, 91 |
| **GB2868** | 59 |
| **GB2869** | 59 |
| **GB2870** | 59 |
| **GB2872** | 59 |
| **GB2877** | 61 |
| **GB2882** | 57 |
| **GB2883** | 57 |
| **GB2884** | 57 |
| **GB2886** | 57 |
| **GB2887** | 57 |
| **GB2888** | 57 |
| **GB2889** | 57 |
| **GB2895** | 55 |
| **GB2896** | 55 |
| **GB2897** | 7, 9 |
| **GB2908** | 61 |
| **GB2909** | 61 |
| **GB2916** | 61 |
| **GB2919** | 91 |
| **GB2930** | 49 |
| **GB2942** | 15 |
| **GB2944** | 13, 15 |
| **GB2945** | 13, 15 |
| **GB2949** | 53 |
| **GB2953** | 61 |
| **GB2954** | 61 |
| **GB2958** | 85, 89 |
| **GB2959** | 85, 89 |
| **GB2968** | 53, 55 |
| **GB2969** | 53, 55 |
| **GB3006** | 81 |
| **GB3091** | 79 |
| **GB3098** | 77 |
| **GB3102** | 47 |
| **GB3111** | 77 |
| **GB3113** | 47 |
| **GB3119** | 41 |
| **GB3136** | 7, 95 |
| **GB3137** | 7, 95 |
| **GB3171** | 57 |
| **GB3172** | 57 |
| **GB3174** | 57 |
| **GB3175** | 57 |
| **GB3176** | 57 |
| **GB3177** | 57 |
| **GB3178** | 57 |
| **GB3179** | 57 |
| **GB3204** | 91 |
| **GB3236** | 65, 67 |
| **GB3237** | 67 |
| **GB3267** | 15 |
| **GB3268** | 15 |
| **GB3286** | 47 |
| **GB3287** | 47 |
| **GB3288** | 47 |
| **GB3300** | 49 |
| **GB3310** | 53 |
| **GB3339** | 17 |
| **GB3361** | 53 |
| **GB3362** | 53 |
| **GB3400** | 39, 41 |
| **GB3401** | 39, 43 |
| **GB3402** | 39, 43 |
| **GB3403** | 43 |
| **GB3408** | 85, 87, 89 |
| **GB3412** | 57 |
| **GB3414** | 57 |
| **GB3432** | 47 |
| **GB3433** | 47 |
| **GB3434** | 47 |
| **GB3480** | 65, 67 |
| **GB3482** | 59 |
| **GB3483** | 61 |
| **GB3488** | 59, 61, 65 |
| **GB3489** | 61, 65 |
| **GB3518** | 57 |
| **GB3520** | 57 |
| **GB3522** | 57 |
| **GB3567** | 17 |
| **GB3568** | 17 |
| **GB3599** | 57 |
| **GB3617** | 15 |
| **GB3618** | 15 |
| **GB3619** | 15 |
| **GB3621** | 15 |
| **GB3625** | 15 |
| **GB3709** | 57 |
| **GB3713** | 57 |
| **GB3715** | 57 |
| **GB3723** | 57 |
| **GB3729** | 59 |
| **GB3735** | 57 |
| **GB3736** | 57 |
| **GB3737** | 57 |
| **GB3739** | 57 |
| **GB3753** | 61, 63 |
| **GB3773** | 57 |
| **GB3782** | 57 |
| **GB3784** | 55 |
| **GB3785** | 55, 57 |
| **GB3787** | 57 |
| **GB3790** | 57 |
| **GB3818** | 13 |
| **GB3831** | 59 |
| **GB3833** | 59 |
| **GB3851** | 85 |
| **GB3852** | 85 |
| **GB3853** | 85 |
| **GB3879** | 59 |
| **GB3900** | 59 |
| **GB3901** | 59 |
| **GB3902** | 59 |
| **GB3910** | 85, 89, 91 |
| **GB3912** | 85, 89, 91 |
| **GB3913** | 85, 89 |
| **GB3930** | 41 |
| **GB3931** | 61 |
| **GB3932** | 61 |
| **GB3935** | 85, 89 |
| **GB3945** | 59 |
| **GB3946** | 59 |
| **GB3947** | 59 |
| **GB3950** | 57 |
| **GB3955** | 83 |
| **GB3957** | 83 |
| **GB3958** | 83 |
| **GB3959** | 83 |
| **GB3962** | 83 |
| **GB3970** | 83 |
| **GB3971** | 83 |
| **GB3985** | 59 |
| **GB4040** | 59 |
| **GB4041** | 59 |
| **GB4042** | 59 |
| **GB4043** | 59 |
| **GB4044** | 59 |
| **GB4100** | 7, 95 |
| **GB4101** | 7, 95 |
| **GB4112** | 7, 95 |
| **GB4113** | 7, 95 |
| **GB4148** | 49 |
| **GB4150** | 49 |
| **GB4151** | 49 |
| **GB4152** | 49 |
| **GB4153** | 49 |
| **GB4170** | 49 |
| **GB4171** | 49 |
| **GB4175** | 47, 49 |
| **GB4176** | 47, 49 |
| **GB4177** | 49 |
| **GB4200** | 7, 97 |
| **GB4201** | 7 |
| **GB4203** | 7 |
| **GB4204** | 7 |
| **GB4212** | 7, 97 |
| **GB4213** | 7, 97 |
| **GB4235** | 79, 81 |
| **GB4238** | 79, 81 |
| **GB4242** | 79, 81 |
| **GB4404** | 7 |
| **GB4405** | 7, 95 |
| **GB4406** | 7, 95 |
| **GB4410** | 65 |
| **GB4411** | 65 |
| **GB4491** | 61 |
| **GB4506** | 5, 69 |
| **GB4507** | 5 |
| **GB4508** | 5 |
| **GB4509** | 5 |

# TABLE RÉCAPITULATIVE DES CARTES DE COMPLÉMENT

| N° | Pages |
|---|---|
| **GB4510** | 5 |
| **GB4511** | 5 |
| **GB4512** | 5, 95 |
| **GB4600** | 5, 69, 97 |
| **GB4601** | 5, 63, 69, 97 |
| **GB4603** | 5, 61 |
| **GB4608** | 7 |
| **GB4609** | 7, 97 |
| **GB4615** | 7 |
| **GB4617** | 5, 69, 73 |
| **GB4618** | 7 |
| **GB4619** | 5 |
| **GB4620** | 63 |
| **GB4621** | 69 |
| **GB4635** | 63, 69 |
| **GB4640** | 69 |
| **GB4643** | 63, 69 |
| **GB4644** | 63 |
| **GB4648** | 69 |
| **GB4706** | 5 |
| **GB4707** | 5 |
| **GB4708** | 5, 61, 63 |
| **GB4709** | 5, 63 |
| **GB4720** | 61, 63 |
| **GB4721** | 61, 63 |
| **GB4725** | 61, 63 |
| **GB4734** | 93 |
| **GB4736** | 93 |
| **GB4747** | 91, 93 |
| **GB4748** | 93 |
| **GB4752** | 93 |
| **GB4753** | 93 |
| **GB4754** | 93 |
| **GB4762** | 93 |
| **GB4764** | 93 |
| **GB4801** | 5, 77 |
| **GB4802** | 5, 7, 77 |
| **GB4809** | 5, 73 |
| **GB4811** | 7 |
| **GB4910** | 10 |
| **GBQ6099** | 5, 7 |

## Cartes australiennes

| N° | Pages |
|---|---|
| **AU25** | 61 |
| **AU26** | 61 |
| **AU112** | 63 |
| **AU113** | 63 |
| **AU197** | 63 |
| **AU200** | 63 |
| **AU236** | 63 |
| **AU293** | 63 |
| **AU309** | 61 |
| **AU487** | 63 |
| **AU700** | 63 |
| **AU754** | 63 |
| **AU814** | 63 |
| **AU839** | 63 |

## Cartes néo-zélandaises

| N° | Pages |
|---|---|
| **NZ46** | 69 |
| **NZ82** | 69 |
| **NZ86** | 69 |
| **NZ522** | 69 |
| **NZ532** | 69 |
| **NZ4633** | 69 |
| **NZ4634** | 69 |
| **NZ5322** | 69 |
| **NZ8275** | 69 |
| **NZ8655** | 69 |
| **NZ9558** | 73 |

## Cartes indiennes

| N° | Pages |
|---|---|
| **IN2004** | 57 |
| **IN2015** | 57 |
| **IN2016** | 57 |

# GAN

## un outil de tenue à jour sur

diffusion.shom.fr

## Le groupe d'Avis aux Navigateurs

**Le GAN intègre :**

- les corrections aux documents nautiques ;
- les modifications aux collections (ajout ou suppression) ;
- les tables récapitulatives périodiques ;
- et d'autres informations diverses utiles à la sécurité de la navigation.

## Une version numérique gratuite sur diffusion.shom.fr

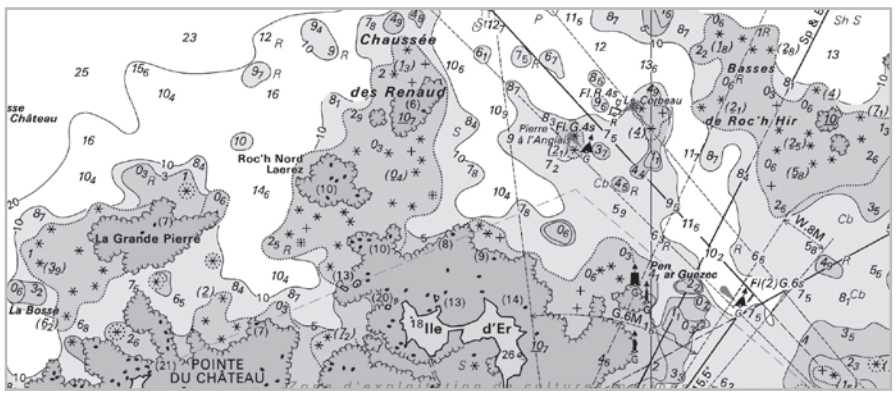


### Annexes graphiques

Les **annexes graphiques** sont fournies avec une qualité cartographique et sont directement exploitables avec une restitution sur imprimante à 600 dpi.

### Calques de corrections

Les **calques de corrections** des cartes françaises, transcriptions graphiques des avis cartes, sont disponibles avec le GAN numérique. Ils permettent de pointer de façon rapide et sûre la position des corrections.

| Carte | Avis | Corr | Feuille | Chemise |
|---|---|---|---|---|
| 7405 | 124233 | 97 | 1/1 | 70 |

Lire attentivement le texte du ou des avis correspondants.

Dimension (en mm) :
150* 118

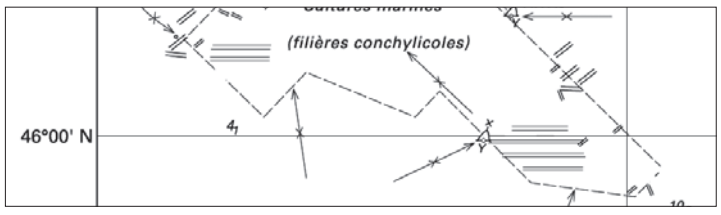


## Un accès rapide avec le code QR

L'accès direct au GAN est possible en flashant le code QR porté sur la carte marine, près du compteur de correction.

Seules sont présentées les corrections à apporter à la carte, ainsi que les avis temporaires ou préliminaires qui s'appliquent à la carte.

SHOM L'océan en référence

# La boutique du Shom sur diffusion.shom.fr

## Produits et services exclusivement numériques

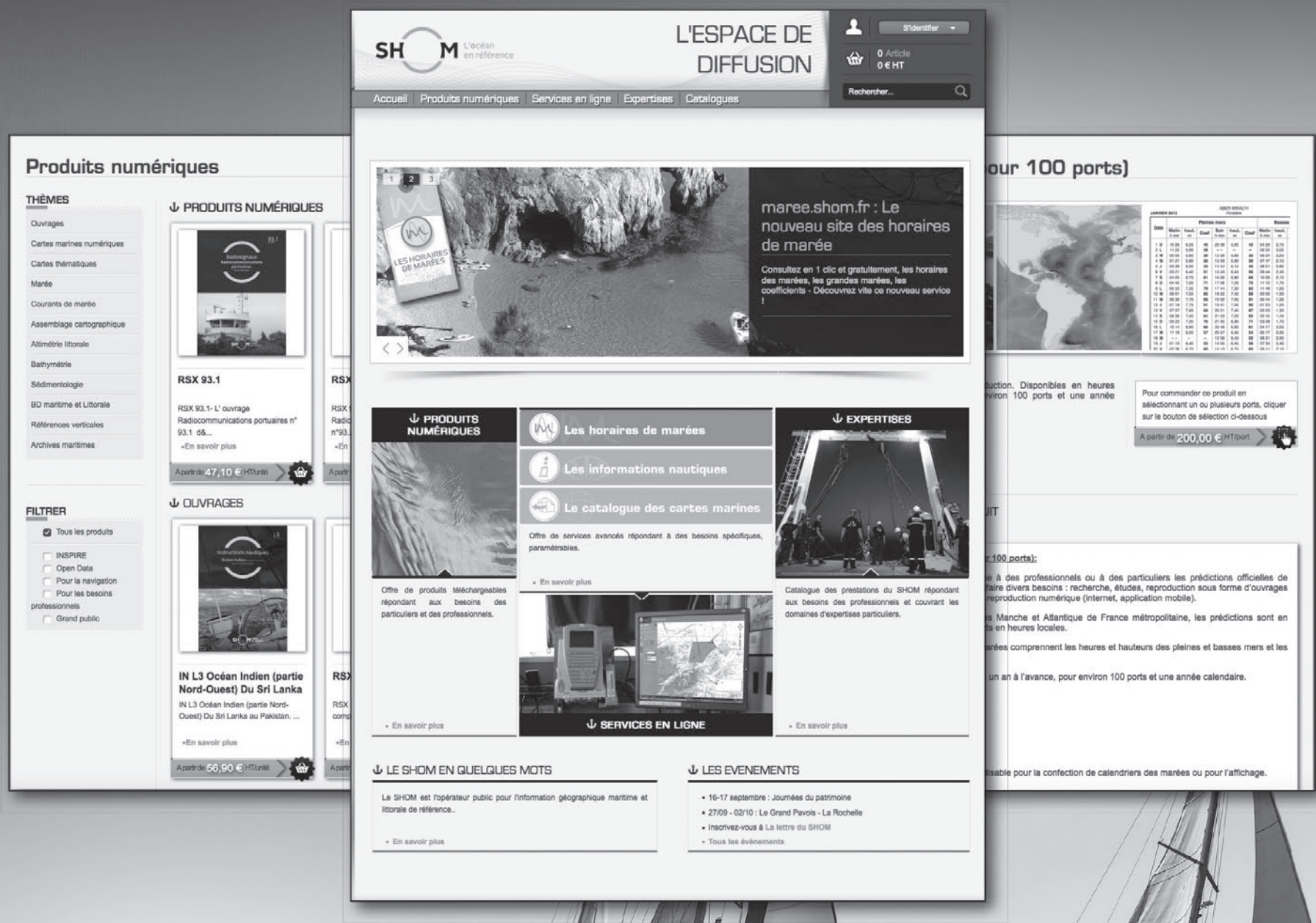


Produits numériques

Service en ligne

Expertises

www.shom.fr

@shom_fr @Shom.fr shom_fr

Visuel Shom/RCO 201749 ©Adobe St

Éditeur :
Shom

13 rue du Chatellier
CS 92803
29228 BREST CEDEX 2

Imprimé par BUREAU 2000
29470 PLOUGASTEL-DAOULAS

Novembre 2017

Dépôt légal quatrième trimestre 2017
Numéro d'éditeur : 2950

**Adresse postale**
13 rue du Chatellier - CS 92803
29 228 BREST CEDEX 2 - France

**Renseignements**
+33 (0) 2 56 312 312

**Service Commercial**
+33 (0) 2 56 31 25 00
Fax +33 (0) 2 98 47 11 42
distribution@shom.fr

**Internet**
www.shom.fr
data.shom.fr
diffusion.shom.fr

Liberté • Égalité • Fraternité
RÉPUBLIQUE FRANÇAISE
MINISTÈRE DES ARMÉES

Le Shom est certifié ISO 9001 pour l'ensemble de ses activités.

CATALOGUE 2018
ISBN 978-2-11-139477-3